37-6-18

DIRECCION DE ESTATISTICA ECONOMICA Y FINANCIERA
MINISTERIO DE HACIENDA
JAN 20 1936
BIBLIOTECA

ESTADO DE PERNAMBUCO

REPUBLICA DOS ESTADOS UNIDOS DO BRASIL

DIRETORIA GERAL DE ESTATISTICA

(SECRETARIA DA AGRICULTURA)

ANUARIO ESTATISTICO

ANO VII — 1933

RECIFE — 1934

318.134
A636

IMPRENSA OFICIAL

Recife — 1934

2706

ANUARIO ESTATISTICO



INTRODUÇÃO

LANÇANDO á publicidade o Anuario Estatistico referente a 1933, confia a Diretoria Geral de Estatistica que merecerá o mesmo o aplauso dos que se interessam pelo assunto, e que saberão ver neste trabalho um esforço apreciavel em prol da estatistica nacional. Se não é ainda obra perfeita, já está entretanto escoimado de muitas das imperfeições ainda registradas nos volumes anteriores. E é com o maior desvanecimento que consignamos o fato de encontrar atualmente esta Diretoria muito melhor acolhida para os seus inqueritos do que anteriormente. Começa o meio pernambucano, onde vamos colher as nossas informações, a compreender melhor as finalidades da estatistica e a prestar-nos de bom grado o seu valioso e indispensavel concurso.

Apresenta o atual Anuario os seus quadros em confortadora maioria completos, o que é bastante lisongeiro. Sofreu pequenas reformas na sua contextura, visando sempre melhor aproveitamento de espaço e a publicação de informes de maior interesse estatistico. Embora reduzido no numero de paginas em relação ao anterior, nenhuma redução sofreu, entretanto, nas materias de que tratou aquele, estando, ao contrario, consideravelmente aumentado. Apenas foram os quadros comprimidos, evitando-se as entrelinhas dispensaveis, e realizando-se uma sensivel economia de custo e de volume.

Não é ainda este trabalho o que devera ser, mas indiscutivelmente apresenta-se em melhores condições que os anteriores. Contém muitos quadros novos — desdobramentos de outros já publicados anteriormente ou expoentes de serviços só agora iniciados. Entre outros, merecem menção os referentes a população, cultos, justiça eleitoral, finanças, produção agricola

Vejamos, em ligeira analise, o que revelam os seus algarismos quanto á vida do Estado em seus diversos aspectos.

CLIMATOLOGIA

O serviço de observações climatologicas em Pernambuco é sobremodo deficiente, havendo em toda a zona sertaneja, quasi dois terços do territorio do Estado, apenas uma estação, situada justamente na linha divisoria com a Baía. Além disso, são irregulares as observações fornecidas pelas estações existentes, ás quais recorre a Diretoria de Estatistica para a organização dos seus quadros. Daí, e tambem por abrangerem as observações em algumas estações um periodo de tempo ainda pequeno, não se prestarem a um estudo seguro dos fenomenos climatericos nas suas diversas relações com a vida e economia do Estado.

O quadro comparativo da pluviosidade nos mostra uma diferença sensivel a favor de 1933, em relação ao ano anterior, quanto á queda de chuvas em todas as estações pluviometricas que forneceram dados. Aceitando essas informações como indice das chuvas em todo o perimetro de cada zona, é licito depreender-se que em geral houve uma mais intensa pluviosidade em todo o Estado.

POPULAÇÃO

Por dois quadros novos sobre população verifica-se que o Recife ocupa o 3.º lugar entre as capitais mais populosas do país, somente abaixo do Rio de Janeiro e de S. Paulo, sendo a sua população relativa de 8,26.

Quanto ao Estado, ocupa sob esse aspecto o 5.º lugar entre as demais unidades da Federação em população absoluta e o 4.º quanto á densidade de população, que é representada por 32,82.

Em outros quadros podemos apreciar a população distribuida por distritos municipais, discriminando ainda a população urbana e a rural, o aumento da população de 1872 até 1933, com a media anual de crescimento, e a densidade de população nas diferentes zonas do Estado, por onde se vê que enquanto a densidade no litoral e mata atinge a 128,8 no sertão essa cifra é apenas de 7,9.

Não tendo havido nos ultimos 13 anos censo direto, é calculado o aumento da população pelo processo usual do crescimento geometrico, adotando-se razões diferentes para o Estado e a capital.

MOVIMENTO DA POPULAÇÃO

O movimento da população não pode ser bem apreciado em todo o Estado, devido á falencia dos registros demograficos, ainda muito irregulares nos municipios do interior. Na capital, onde esses registros são completos, pode-se obter cifras bem mais precisas.

O quadro de natalidade no Recife, que é fornecido pelo Departamento de Saúde Publica, registra uma queda brusca de 1932 para 1933. Explica aquele Departamento em seu Anuario, Ano II — 1933, que essa queda não é real, mas oriunda do criterio diverso adotado nos dois anos para apu-

ração das cifras respectivas. Para maior esclarecimento do assunto, vão a seguir, data venia, as palavras textuais do aludido Anuario:

"... ... ...

E assim estamos solucionando a questão do movimento da natalidade no Recife, imprescindivel ao conhecimento do aumento natural de sua população, que até 1932 era feito por calculos arbitrarios e de nenhuma razão cientifica.

Anos	Nascidos vivos	Coeficiente em 1000 habitantes
1924	11.376	40,42
1925	12.819	43,85
1926	14.792	48,23
1927	16.878	53,00
1928	17.568	33,11
1929	16.995	44,81
1930	17.160	43,55
1931	17.327	42,34
1932	17.185	41,52
1933	10.417	24,50

Quadro I

Examinando-se o quadro I, nota-se a queda brusca do coeficiente de natalidade em 1933, numa população calculada em 425.070 habitantes. Tal fenomeno é devido ao fato de, nos anos anteriores, o estudo da natalidade ser baseado em estimativas e, em 1933, no resultado das notificações de nascimento recebidas".

MORTALIDADE

Os quadros de mortalidade, como os de natalidade, referem-se exclusivamente ao Recife, pois que a dificuldade de coleta de informações não permite o seu controle no interior.

O coeficiente de mortalidade geral, que fôra no ano anterior 21,63, baixou em 1933 para 20,01 embora tenha subido o coeficiente de mortalidade infantil (o a 1 ano) que atingiu os 5,75 por 1000 habitantes, contra 4,79 do ano anterior.

O quadro de mortalidade por molestias transmissiveis mostra que a tuberculose, que deteve sempre o record entre as outras molestias, diminuiu o numero de suas vitimas de 1.797 para 1.625, reduzindo a sua percentagem sobre a mortalidade geral de 19,645 para 18,180.

Muito poderia beneficiar-se o serviço de estatistica demografica do auxilio que lhe quisessem prestar os sacerdotes dos diversos cultos, com o fornecimento regular e completo de informes relativos aos seus registros de

nascimentos (batizados) e casamentos, sabido que só mui raramente um pai religioso deixa de batizar o seu filho, muito embora deixe frequentemente de leva-lo ao registro civil. Infelizmente, dentre os padres catolicos — culto admitido como professado pela maioria de nossa população — não conseguimos esse auxilio se não de uma parte. No ano em estudo, mais de 32% dos vigarios não forneceram as informações pedidas.

Quanto ao culto protestante, é dever registrar que os responsaveis pelo mesmo, em sua quasi totalidade, informaram criteriosa e minuciosamente.

CULTOS

Aos quadros referentes aos cultos catolico e protestante, que vinham figurando nos Anuarios anteriores, foi acrescentado no presente um referente ao judaismo. Apezar dos esforços empregados pela Diretoria Geral de Estatistica, não foi possivel ainda realizar com exito um inquerito estatistico em torno dos cultos espirita e africanos que têm larga difusão entre nós.

ADMINISTRAÇÃO

Aparece neste Anuario um trabalho ainda não publicado, contendo os quadros do funcionalismo estadual e municipal, agrupado por classes de vencimentos. Deles verifica-se que a grande massa dos funcionarios estaduaes percebe vencimentos variando entre 1o1 e 4oo$, enquanto que a grande maioria dos que servem ás administrações municipaes do interior tem vencimentos que atingem apenas 2cc$ mensais.

JUSTIÇA

No capitulo Justiça, os dados do quadro de falencias e concordatas, indicam melhoria da situação economica e maior desafogo do comercio. Verifica-se por esse quadro, comparado com o do ano anterior, que enquanto em 1932 houve em todo o Estado 28 falencias e 4 concordatas, com os passivos respectivos de 1o.275:534$183 e 4.592:556$887, em 1933 houve apenas 12 falencias com o passivo total relativamente insignificante de 1.o39:996$398, sendo 696:24o$848 no municipio do Recife.

Dos quadros alusivos ao alistamento eleitoral do Estado, verifica-se que este somente atingiu á cifra de 69.829, equivalente apenas a 2,14% da população.

ASSISTENCIA

A tabulação das estatisticas de Assistencia vem sendo feita pelo Ministerio da Educação, como a do ensino. Existem no Estado 4o estabelecimentos de assistencia a enfermos, dos quaes 21 na capital e 14 no interior, sendo 28 mantidos pelo poder publico e 12 por iniciativa privada. Desses

estabelecimentos, 12 prestam assistencia somente com internamento, 18 sem internamento e os 1o restantes com ou sem internamento. Os que têm internamento contam 145 enfermarias, das quaes 72 para homens, 57 para mulheres e 16 para creanças, além de 197 quartos para particulares, com o total de 3.126 leitos.

Os estabelecimentos localizados na capital dispõem de 2.785 leitos, sendo os restantes, dos que funcionam no interior.

Nos estabelecimentos com internamento foram atendidos 31.89o doentes sendo o seguinte o movimento durante o ano:

Existentes em 1.º de janeiro	3.793
Entrados durante o ano	28.o92
Saidos durante o ano	25.4o7
Falecidos durante o ano	2.934
Existentes em 31 de dezembro	3.549

TRIBUTAÇÃO E FINANÇAS

Este capitulo revela, em todos os ciclos da administração, seja da federal como da estadual ou municipal, um renascimento economico apreciavel, apresentando em alguns casos cifras nunca atingidas. Assim a arrecadação federal, a das coletorias estadoais e a dos municipios. Em outros casos a diferença para mais é apenas relativa ao ano anterior, mas nem por isto menos promissora.

Em relação ás dividas do Estado, verifica-se que enquanto a externa permaneceu inalterada, a interna, fundada e flutuante, foi reduzida, baixando de 59.71o para 53.oo7 contos.

Sinal indiscutivel de melhoria nas administrações municipaes é a elevação das cifras representativas da arrecadação dos municipios do interior em relação ao da capital. Sendo invariavelmente inferior, em todos os tempos, á do Recife, passou a sobrepuja-la a partir de 1931, muito embora permaneçam equilibradas as condições financeiras deste ultimo municipio.

PRODUÇÃO AGRICOLA E INDUSTRIAL

A estatistica da produção geral do Estado demonstra um indiscutivel renascimento de sua economia, renascimento que se auspicia ainda mais pronunciado para 1934. O seguinte quadro, do valor dos principais produtos agricolas e industriais do Estado nos dois ultimos anos, mostra um aumento de 5o mil contos em favor do ultimo. A menor produção de alguns foi compensada satisfatoriamente pelo aumento de seu valor unitario. E' o caso do açucar, que mantem a primazia em toda a produção do Esta-

do, da qual representa cerca de um terço, e que teve o seu valor medio por quilo elevado de 421 reis na safra de 1931|32 para 601 reis na seguinte.

Os tecidos, segundo produto industrial, cuja produção fôra de ... 66.622 contos em 1922, elevou-se a 68.736 em 1933.

Entre os produtos agricolas, desprezada a cana de açucar, figura em primeiro plano o algodão, apesar de ter sido produzido em bem menor quantidade devido ás secas que assolaram o Estado. Este produto teve seu valor medio unitario majorado de 3$272 para 3$479, de que resultou um valor total de produção quasi equivalente ao do ano anterior.

Visando a redução das nossas consideraveis importações de gasolina e encontrar um derivativo para a excessiva produção de açucar, tem sido aconselhada a intensificação da fabricação do alcool, especialmente alcool-motor. Orientados por essa campanha, têm os industriais do açucar melhorado suas instalações para o fabrico de alcool, desenvolvendo assim a produção deste, que atingiu na safra 1932|33 os 22 milhões de litros, no valor aproximado de nove mil contos.

Industria local, que merece tambem todo apoio, por interessar diretamente á do açucar e á fruticultura, é a dos doces, que tem permanecido estacionaria, com pronunciada tendencia para o declinio, muito embora tenha tido uma sensivel elevação em 1933, não somente na produção como na exportação, como o indica o seguinte quadro:

	Produção		Exportação	
Anos	Toneladas	Valor	Toneladas	Valor
		(contos de reis)		(contos de reis)
1932	6.742	9.594	2.671	2.705
1933	7.297	10.115	4.496	4.551

PECUARIA

Subsiste a ausencia de dados estatisticos aceitaveis em relação á nossa população pecuaria. Sabe-se que os rebanhos pernambucanos vêm decrescendo progressivamente, devido entre outros fatores á degenerescencia das "raças" e ao efeito das secas periodicas. Medidas acauteladoras têm sido carinhosamente adotadas pelo governo para proteção e melhoria dos rebanhos. Não se pode entretanto afirmar até que ponto já se fez sentir o efeito dessas medidas.

ESTATISTICA PREDIAL

Aparece o municipio do Recife com apenas 25.944 predios, em contraposição a 29.449 que figuravam em 1932. Provém essa diferença do criterio adotado, uma vez que o numero do presente Anuario se refere exclusi-

vamente ás edificações de alvenaria e taipa, ao passo que no anterior haviam sido computados mocambos.

Do quadro de construções e reconstruções constata-se que diminue progressivamente o numero das de taipa e madeira, enquanto aumenta o das de alvenaria, embora as construções deste ultimo tipo tenham tambem sofrido um pequeno declinio em 1933. Neste ano foram construidas no Recife 363 casas dos tres tipos, o que dá a media de quasi uma por dia.

COMUNICAÇÕES E TRANSPORTES

A rede ferroviaria da Great Western foi acrescida em 1933 com a inauguração e entrega ao trafego publico do trecho Pinto Ribeiro a Alagoa de Baixo, com a extensão de 13.386 metros, na linha de penetração oeste.

Os quadros do movimento financeiro dos telegrafos acusam um aumento consideravel de receita sobre a do anc anterior. O valôr do patrimonio da Diretoria Regional foi tambem acrescido, passando de 4.696 a 5.615 contos de reis.

O movimento do porto do Recife foi representado em 1933 pela entrada e saída respectivamente de 1.472 e 1.6o9 embarcações, com a tonelagem de 3.298.713 e 3.286.226, nos dois casos.

COMERCIO

O intercambio comercial de Pernambuco com os outros Estados e com o estrangeiro é representado, nos dois anos de que se ocupa este Anuario, pelos seguintes numeros:

Ano	Peso (tons.)	Valor (contos de reis)
1932	698.932	52o.14o
1933	649.237	6o3.864.

A redução na quantidade de produtos trocados, em 1933, foi compensada pelo aumento do respectivo valor. Em 1933 Pernambuco comprou aos demais Estados 244.o94 contos de reis de mercadorias diversas, e vendeu aos mesmos 231.476 contos dos seus produtos. Aos paises estrangeiros comprou 1oo.8o8 contos, vendendo apenas 27.486 contos. A balança comercial deu assim um deficit de 73.322 contos contra a nossa economia, no mercado externo.

O seguinte quadro mostra quais os principais produtos do Estado exportados durante o ultimo ano:

EXPORTAÇÃO DOS PRINCIPAIS PRODUTOS

Para o país			Para o estrangeiro		
Produto	Tons.	C. de reis	Produto	Tons.	C. de reis
Açucar	165.852	88.239	Açucar	17.439	8.189
Tecidos diversos . .	6.6o3	71.797	Peles e couros . . .	995	6.585
Algodão	2.771	11.813	Algodão	1.785	3.868
Farinha de trigo . .	7.494	7.613	Mamona	9.246	3.17o
Papel e derivados . .	3.364	4.929	Café	2.378	2.229
Doces	4.487	4.542			
Alcool	7.o55	3.498			
Café	2.378	2.292			
Peles e couros . . .	783	2.3o7			
Massa de tomates . .	2.139	2.14o			
Oleos vegetais . . .	1.896	1.62o			

Examinando-se a balança comercial no ultimo decenio, encontra-se que a mesma, tendo atingido o seu auge em 1929, com 771.211 contos de reis, caiu vertiginosamente a 525.82o, 523.675 e 52o.14o contos, respectivamente, em 193c, 1931 e 1932, e começa a melhorar, tendo já em 1933 se elevado a 6o3.854 contos. Deficitaria em todos os tempos, registrou em 1933, nos mercados interno e externo, um deficit de 85.94o contos de reis.

Além da publicação do Anuario Estatistico, ainda se ocupa a Diretoria Geral de Estatistica de outros trabalhos, realizando inqueritos cujos resultados não são incluidos no mesmo por não o comportar a sua feição, ou por não terem ficado concluidos. Entre esses trabalhos podem ser citados levantamentos de dados sobre fisiografia do Estado, quedas dagua, custo de vida, preços de generos, etc. Estes ultimos, que carecem de interesse estatistico antes de completarem uma serie de anos mais ou menos lata, deixam de ser publicados agora.

Tambem se acham bem adeantados a classificação das propriedades rurais do Estado e um trabalho de scriação das mesmas, por municipios, segundo o valor das terras e das benfeitorias.

Recife — Fevereiro, 1935.

OSMUNDO BORBA
Diretor Geral

MINISTERIO DA FAZENDA
BIBLIOTECA

SITUAÇÃO FISICA

Posição Geografica e Limites do Estado

Lados	Posição geografica dos pontos extremos	Municipios pernambucanos limitrofes	Linhas divisorias
Norte	O ponto extremo norte fica situado no vertice formado pelas serras da Piedade e Balança, aos 7º 15' de Latitude Sul.	São Gonçalo	COM O ESTADO DO CEARÁ: — Parte do alto da chapada da serra do Araripe no municipio de São Gonçalo, aos 40º 32' de Long. W. Grw., segue pela mesma chapada limitando os municipios de Granito, Novo Exú e Salgueiro, atingindo na serra dos Cariris Novos o divisor de aguas que separa as bacias do São Francisco ao sul e do Jaguaribe ao norte e limita o noroeste do municipio de Belmonte.
		Granito	
		Novo Exú	
		Salgueiro	
		Belmonte	
		Belmonte	COM O ESTADO DA PARAHIBA: — Começa no extremo norte do municipio de Belmonte, no ponto em que o divisor de aguas dos rios Jaguaribe, Piranhas e São Francisco tem a noroéste a bacia de Jaguaribe, a nordeste a do Piranhas e ao Sul, a daquele ultimo, até encontrar a Serra Pintada, no municipio de Vila Bela; segue ainda pelo divisor de aguas das bacias do São Francisco e do Piranhas nas serras da Baixa Verde, no municipio de Triumfo, Vermelha, São João, Bôa Vista e Colonia no municipio de Flôres, Conceição, Olho d'Agua e Piedade, nos municipios de Afogados de Ingazeira e São José do Egito, atingindo no vertice formado pelas serras da Piedade e da Balança, o extremo norte do Estado, que é por sua vez o nó hidografico das bacias do São Francisco, Piranhas e Paraiba; o limite continua deste ponto em diante pelo divisor de aguas das bacias do São Francisco a oéste e do Paraíba a éste, em consequencia da mudança de direção da linha divisôra que é neste trecho, norte-sul; e segue pelas serras dos Cariris Velhos, no municipio de São José do Egito, Verde, Brancas e Jabitacá, no municipio de Afogados de Ingazeira e Mata Verde, Capitão Mór e Pau d'Arco, no municipio de Alagôa de Baixo; continua pelo divisor de aguas, que abandona no ultimo ponto a bacia do São Francisco em proveito da do Ipojuca, passando pelas serras Porteiras, Moças e Acaí, a primeira no municipio de Rio Branco e as duas ultimas no municipio de Pesqueira; segue pela serra de Jacarará, no municipio de Brejo da Madre de Deus, onde o divisor de aguas deixa a bacia do Ipojuca que é sucedida pela bacia do Capibaribe, alcançando
		Vila Bela	
		Triumfo	
		Flôres	
		São José do Egito	
		Afogados de Ingazeira (*)	
		Alagôa de Baixo	
		Rio Branco	
		Pesqueira	

(*) O municipio de Afogados de Ingazeira limita-se com o Estado da Paraíba em dois pontos distintos, ao Norte e ao Este.

Posição Geografica e Limites do Estado

Lados	Posição geografica dos pontos extremos	Municipios pernambucanos limitrofes	Linhas divisorias
Norte		Brejo da Madre de Deus	ainda no mesmo municipio a serra Quebrada; continua pelas serras das Umburanas, Cachemira, Bôa Vista e Bois, no municipio de Taquaretinga: limita o municipio de Vertentes por esta ultima serra e o de Surubim pela serra da Cachoeira; daí segue o limite pelo divisor de aguas das bacias do Tracunhãem a sudeste e do Paraíba a nordeste, passando pelos lugares Serra Verde e Olho d'Agua, no municipio de Queimadas e pelas Serras Macambira, Côquinho e Pirauí, no municipio de São Vicente; alcança então os municipios de Timbaúba e Itambé, passando os limites no primeiro a 180 metros da estação Pureza e no ultimo, pela rua principal do povoado Serrinha, do qual uma parte pertence ao Pilar, da Paraíba, seguindo daí á cidade de Itambé e á vila paraibana de Pedras de Fôgo, sendo a linha divisôra o centro das ruas Baixinha, Conceição, Comercio e São Paulo, indo alcançar depois, o lugar Marcação, onde existe um marco divisorio; daí pela estrada que passa em Feira Velha e Dois Rios e se dirige para Taquara até o lugar Cruz das Almas (antigo marco entre as duas provincias) seguindo então em busca das nascentes do rio Pitanga acompanhando-o até á sua confluencia com o rio Goiana e pelo thalweg deste ultimo até á sua foz, no Atlantico.
		Taquaretinga	
		Vertentes	
		Surubim	
		Queimadas	
		São Vicente	
		Timbaúba	
		Itambé	
		Goianá	
Este	O ponto extremo éste fica situado em Ponta de Pedras aos 34º 46' 57" de Long. W. Grw.	Goiana, Iguarassú Olinda, Recife Jaboatão, Cabo Ipojuca, Serinhãem, Rio Formoso Barreiros	COM O OCEANO ATLANTICO: — Parte da foz do rio Goiana no limite com o Estado da Paraíba, aos 7º 32' 10" até á foz do rio Persinunga, no limite com o Estado de Alagôas, a 8º 54 Lat. S.
Sul		Barreiros	COM O ESTADO DE ALAGÔAS: — Parte, limitando ao sul o municipio de Barreiros, pela foz do rio Persinunga no Atlantico, segue por este rio até á sua nascente perto do engenho Bemfica e daí em linha reta ás nascentes do rio São Domingos, no engenho Stº. Antonio; encontra a nascente do riacho João Mulato, seguindo por este até a sua confluencia com o rio Jacuipe; continúa por este ultimo até á barra do riacho Giboia de Taquara, no municipio de Agua Prêta, e por este até as suas cabeceiras, limitando neste percurso o municipio de Maraial, e parte do municipio de Quipapá; alcança daí as
		Agua Prêta	
		Maraial	
		Quipapá	
		Canhotinho	

Posição Geografica e Limites do Estado

Lados	Posição geografica dos pontos extremos	Municipios pernambucanos limitrofes	Linhas divisorias
Sul	O ponto extremo sul fica situado á margem do Rio São Francisco, entre Tapéra e Policarpo, no municipio de Petrolina, aos 9º 27' 30" Lat. Sul.	Angelim	serras do Capim, Grande e do Canivete; por um traçado convencional ainda mal definido limita os municipios de Cauhotinho, Palmeira e Correntes, passando pelos lugares Riacho Sêco, Rio Paraíba, Mirim, Marcélo, Munguba, alcançando o rio Faraíba no lugar em que este encontra a estrada, no povoado de São Miguel, do municipio de Bom Conselho; continúa pela serra do Carangueijo, passa no lugar Cacimba dos Negros, Barra de Tapéra, Serrinha, Serra D. Josefa, nas fazendas Pedra Piutada e Salgado, prosseguindo pela serra do Exú, nos municipios de Bom Conselho, Aguas Belas e Moxotó até o lugar Caroá na confluencia do ribeirão Mauari, no rio Moxotó; e segue por este rio até á sua confluencia no São Francisco, limitando os municipios de Moxotó e Tacaratú.
		Correntes	
		Bom Conselho	
		Aguas Belas	
		Moxotó	
		Tacaratú	
		Tacaratú	COM O ESTADO DA BAÍA: — Começa na confluencia do rio Moxotó, com o São Francisco, no municipio de Tacaratú, segue pelo seu thalweg até o lugar Pau da Historia, abaixo da cachoeira do Sobradinho, limitando os municipios de Tacaratú, Floresta, Belém, Cabrobó, Bôa Vista e Petrolina.
		Floresta	
		Belém	
		Cabrobó	
		Bôa Vista	
Oeste	O ponto extremo oeste fica situado no vertice formado pelas serras dos Dois Irmãos e das Marrecas, aos 41º 20' Long. W. Grw.	Petrolina	COM O ESTADO DA BAÍA: — Parte, por uma linha de cerca de 30 quilometros na direção N. E. e segue pelas serras do Salgado, Poço, Minação e Marrecas na sua juncão com a serra dos Dois Irmãos, onde determina o ponto extremo oéste do Estado de Pernambuco, aos 41º 20' Long. W. Grw.
		Petrolina	COM O ESTADO DO PIAUI: — Começa no municipio de Petrolina, defronte da Serra das Marrecas; toma pelo divisor de aguas das bacias do São Fraucisco a sudéste e do Parnaíba a noroeste, segue pelas serras de Dois Irmãos e Vermelha, no municipio de Ouricuri, pela mesma serra e a do Inacio no municipio de São Gonçalo; daí alcança os contrafortes da serra do Araripe, sobe por êles até a chapada desta serra onde encontra, no limite do Estado do Ceará, o ponto de partida do limite norte do Estado.
		Ouricuri	
		São Gonçalo	

Pernambuco reclama para a sua unidade territorial a antiga comarca de São Francisco, desligada deste Estado, como um castigo aos seus ideais republicanos, e incorporada ao da Baía. Essa comarca constitue uma vasta area de superficie maior do que a atual do Estado, estendendo-se á margem esquerda do rio São Francisco, desde os atuais limites de Pernambuco com a Baía, até a fóz do Carinhanha, que lhe serve de limites meridionais. Seus limites orientais são os divisôres de agua que separam as bacias fluviais do Tocantins e do Parnaiba da bacia do rio São Francisco.

Si lhe fosse reincorporado esse territorio, Pernambuco passaria a limitar-se com o Piauí pelas serras Vermelha, dos Dois Irmãos, do Piauí, Gurgueia; com o Estado de Goiás pelas serras Duro, Taquatiuga, São Domingos, Santa Maria; com Minas Gerais pelo rio Carinhanha, affluente do São Francisco e com a Baía por este rio, desde a fóz do referido Carinhanha até a do Moxotó, ambos affluentes da sua margem esquerda.

Limites e Areas dos Municipios

Municipios	Superficie em quilometros quadrados	Circunscrições confrontantes (Municipio ou Estado)	Maiores extensões (em quilometros)	
			N. a S.	E. a W.
Afogados de Ingazeira	2.557	Ao N. o Estado da Paraíba e São José do Egito; a E. o Estado da Paraíba; ao S. Alagôa de Baixo e Custodia e a W. Flôres.	52	55
Agua Prêta	1.148	Ao N. Bonito, Amaragi e Ribeirão; a E. Gameleira, Rio Formoso e Barreiros; ao Sul Barreiros e o Estado de Alagôas e a W. Maraial e Palmares.	38	35
Aguas Belas	3.016	Ao N. Buique e Pedra; a E. Garanhuns e Bom Conselho; ao S. Bom Conselho e o Estado de Alagôas e a W. Moxotó.	45	70
Alagôa de Baixo	2.220	Ao N. Afogados de Ingazeira e o Estado da Paraíba; a E. o Estado da Paraíba; ao S. Rio Branco, Buique, Moxotó e a W. Custodia.	50	63
Aliança	225	Ao N. Itambé e Timbaúba; a E. Goiana e Nazaré; ao S. Nazaré e a W. Vieeneia e Timbaúba.	18	18
Altinho	234	Ao N. São Caetano e Caruarú; a E. Bebedouro; ao S. Jurema e a W. Canhotinho e São Bento.	30	25
Amaragí	461	Ao N. Gravatá; a E. Vitoria e Escada; ao S. Ribeirão, Agua Prêta e Bonito e a W. Bonito.	18	35
Angelim	683	Ao N. São Bento e Canhotinho; a E. Canhotinho; ao S. o Estado de Alagôas e Correntes e a W. Correntes, Garanhuns e São Bento.	28	25
Barreiros	381	Ao N. Rio Formoso e Agua Prêta; a E. o Oceano Atlantico; ao S. o Estado de Alagôas e a W. Agua Prêta e o Estado de Alagôas.	14	32
Bebedouro	230	Ao N. Caruarú; a E. Bezerros e São Joaquim; ao S. Panelas e Jurema e a W. Altinho.	20	14
Belém	1.989	Ao N. Salgueiro; a E. Floresta; ao S. o Estado da Baía e a W. Cabrobó.	53	55
Belmonte	2.510	Ao N. os Estados do Ceará e Paraíba; a E. Vila Bela; ao S. Floresta e a W. Salgueiro e o Estado do Ceará	74	43
Belo Jardim	702	Ao N. Brejo da Madre de Deus; a E. São Caetano; ao S. São Bento e a W. Brejo da Madre de Deus e Pesqueira.	25	19
Bezerros	822	Ao N. Limoeiro; a E. Gravatá; ao S. Bonito e São Joaquim e a W. Bebedouro e Caruarú.	28	28
Bôa Vista	4.283	Ao N. Ourieurí; a E. Leopoldina, Cabrobó e o Estado da Baía; ao S. o Estado da Baía e a W. Petrolina.	74	91
Bom Conselho	1.226	Ao N. Garanhuns; a E. Garanhuns e Correntes; ao S. o Estado de Alagôas e a W. Aguas Bélas.	47	54
Bom Jardim	459	Ao N. São Vieente e Queimadas; a E. Vieencia e Limoeiro; ao S. Limoeiro e a W. Surubim.	30	32

Limites e Areas dos Municipios

Municipios	Superficie em quilometros quadrados	Circunscrições confrontantes (Municipio ou Estado)	Maiores extensões (em quilometros)	
			N. a S.	E. a W.
Bonito	427	Ao N. Bezerros, Gravatá e Amaragí; a E. Amaragí; ao S. Agua Preta, Palmares, Catende e Frei Caneca e a W. São Joaquim.	22	30
Brejo da Madre de Deus	1.191	Ao N. Taquaretinga e Vertentes; a E. Caruarú e Belo Jardim; ao S. São Caetano, Belo Jardim e Pesqueira e a W. o Estado da Paraíba.	28	57
Buique	1.682	Ao N. Alagôa de Baixo e Rio Branco; a E. Rio Branco e Pedra; ao S. Aguas Bélas e a W. Moxotó.	45	45
Cabo	322	Ao N. Morenos e Jaboatão; a E. o Occano Atlantico; ao S. Ipojuca e Escada e a W. Escada e Vitoria.	15	28
Cabrobó	933	Ao N. Salgueiro; a E. Belém; ao S. o Estado da Baía e Bôa Vista e a W. Leopoldina.	35	35
Canhotinho	949	Ao N. São Bento; a E. Altinho, Jurema e Quipapá; ao S. Angelim e o Estado de Alagôas e a W. Angelim.	40	25
Caruarú	1.503	Ao N. Vertentes; a E. Limoeiro e Bezerros; ao S. Bebedouro, Altinho e São Caetano e a W. Brejo da Madre de Deus e São Caetano.	47	36
Catende	248	Ao N. Bonito e Palmares; a E. Palmares; ao S. Maraial e a W. Maraial e Frei Caneca.	19	17
Correntes	732	Ao N. Garanhuns e Angelim; a E. Angelim e o Estado de Alagôas; ao S. o Estado de Alagôas e a W. Bom Conselho e Garanhuns.	38	32
Custodia	2.399	Ao N. Flôres e Afogados de Ingazeira; a E. Alagôa de Baixo; ao S. Moxotó e Floresta e a W. Vila Bela e Flôres.	45	72
Escada	246	Ao N. Vitoria e Cabo; a E. Cabo e Ipojuca; ao S. Serinhãem e Ribeirão e a W. Amaragí.	24	17
Floresta	5.313	Ao N. Custodia, Vila Bela e Belmonte; a E. Moxotó; ao S. Moxotó, Tacaratú e o Estado da Baía e a W. Belém.	70	115
Floresta dos Leões	165	Ao N. Nazaré; a E. Nazaré e Pau d'Alho; ao S. Pau d'Alho e a W. Limoeiro.	14	20
Flôres	2.154	Ao N. o Estado da Paraíba e Triunfo; a E. Afogados de Ingazeira e Custodia; ao S. Custodia e a W. Vila Bela e Triunfo.	53	55
Frei Caneca	251	Ao N. São Joaquim, Catende e Bonito; a E. Maraial; ao S. Quipapá e a W. Panelas.	17	15
Gameleira	181	Ao N. Ribeirão; a E. Ribeirão, Serinhãem e Rio Formoso; ao S. Rio Formoso e Agua Prêta e a W. Agua Prêta.	13	20
Garanhuns	1.070	Ao N. Angelim e São Bento; a E. Angelim e Correntes; ao S. Correntes e Bom Conselho e a W. Aguas Belas e Pedra.	36	52

Limites e Areas dos Municipios

Municipios	Superficie em quilometros quadrados	Circunscrições confrontantes (Municipio ou Estado)	Maiores extensões (em quilometros)	
			N. a S.	E. a W.
Gloria de Goitá	512	Ao N. Pau d'Alho; a E. São Lourenço: ao S. Vitoria e Gravatá e a W. Limoeiro.	21	33
Goiana	609	Ao N. Itambé e o Estado da Paraíba: a E o Oceano Atlantico; ao S. Iguarassú e Nazaré e a W. Nazaré, Aliança e Itambé.	28	35
Granito	3.787	Ao N. o Estado do Ceará e Novo Exú; a E. Novo Exú e Salgueiro: ao S. Leopoldina e Ouricurí e a W. Leopoldina, Ouricurí e São Gonçalo.	56	80
Gravatá.....	1.086	Ao N. Gloria de Goitá e Limoeiro; a E. Vitoria; ao S. Amaragí e Bonito e a W. Bezerros e Limoeiro	34	34
Iguarassú	635	Ao N. Goiana; a E. o Oceano Atlantico; ao S. Olinda e São Lourenço da Mata e a W. Nazaré e Pau d'Alho.	30	32
Ipojuca..	488	Ao N. Cabo; a E. o Oceano Atlantico; ao S. Serinhãem e a W. Escada e Serinhãem.	30	24
Itambé	454	Ao N. o Estado da Paraíba; a E. o Estado da Paraiba e Goiana: ao S. Goiana, Aliança e Timbaúba e a W. Timbaúba.	16	43
Jaboatão.....	250	Ao N. São Lourenço e Recife: a E. Recife e o Oceano Atlantico; ao S. Cabo e a W. Morenos.	17	17
Jurema	283	Ao N. Bebedouro e Altinho; a E. Panelas e Quipapá: ao S. Quipapá e Canhotinho e a W. Canhotinho e Altinho.	19	16
Leopoldina.....	2.796	Ao N. Salgueiro e Granito; a E. Salgueiro; ao S. Cabrobó e a W. Bôa Vista e Ouricurí.	74	55
Limoeiro.....	1.056	Ao N. Nazaré, Vicencia, Bom Jardim e Surubim: a E. Floresta dos Leões, Gloria de Goitá e Gravatá: ao S. Gravatá, Bezerros e a W. Caruarú e Bom Jardim.	26	45
Maraial	393	Ao N. Catende; a E. Catende, Palmares e Agua Prêta: ao S. Agua Prêta e o Estado de Alagôas e a W. Quipapá e Frei Caneca.	32	22
Morenos	129	Ao N. Vitoria e São Lourenço; a E. Jaboatão; ao S. Cabo e a W. Vitoria.	11	16
Moxotó	4.059	Ao N. Custodia, Alagôa de Baixo e Floresta; a E. Alagôa de Baixo, Buique e Aguas Belas; ao S. o Estado de Alagôas e a W. Tacaratú e Floresta.	74	66
Nazaré	448	Ao N. Vicencia, Aliança e Goiana; a E. Goiana, Iguarassú e Pau d'Alho; ao S. Pau d Alho, Floresta dos Leões e Limoeiro e a W. Vicencia.	18	29
Novo Exú	1.242	Ao N. o Estado do Ceará; a E. Salguciro; ao S. e a W. Granito.	42	46

Limites e Areas dos Municipios

Municipios	Superficie em quilometros quadrados	Circunscrições confrontantes (Municipio ou Estado)	Maiores extensões (em quilometros)	
			N. a S.	E. a W.
Olinda	148	Ao N. Iguarassú; a E. o Oceano Atlantico; ao S. Recife e a W. Recife e São Lourenço.	18	15
Ouricuri (*)	8.946	Ao N. São Gonçalo e Granito; a E. Granito e Leopoldina; ao S. Bôa Vista e Petrolina e a W. o Estado do Piauí e São Gonçalo.	103	121
Palmares	417	Ao N. Bonito e Agua Prêta; a E. e ao S. Agua Prêta e a W. Maraial, Catende e Bonito.	26	25
Panelas	430	Ao N. Bebedouro e São Joaquim: a E. São Joaquim e Frei Caneca: ao S. Quipapá e a W. Jurema.	26	20
Pau d'Alho	344	Ao N. Floresta dos Leões, Nazaré e Iguarassú; a E. Iguarassú e São Lourenço; ao S. São Lourenço e Gloria de Goitá e a W. Gloria de Goitá e Floresta dos Leões.	22	31
Pedra	945	Ao N. Rio Branco e Pesqueira; a E. Pesqueira, São Bento e Garanhuns; ao S. Aguas Belas e a W. Aguas Belas e Buique.	48	25
Pesqueira	1.800	Ao N. o Estado da Paraíba e Brejo da Madre de Deus; a E. Belo Jardim e São Bento; ao S São Bento e Pedra e a W. Pedra e Rio Branco.	51	49
Petrolina	6.326	Ao N. o Estado do Piauí e Ouricurí: a E. Bôa Vista e o Estado da Baía; ao S. o Estado da Baía e a W. os Estados da Baía e Piauí.	116	104
Queimadas	189	Ao N. o Estado da Paraíba e São Vicente: a E. e ao S. Bom Jardim e a W. Surubim.	15	17
Quipapá	515	Ao N. Jurema, Panelas e Frei Caneca; a E. Maraial; ao S. o Estado de Alagôas e a W. Canhotinho.	19	38
RECIFE	**180**	**Ao N. Olinda; a E. o Oceano Atlantico; ao S. Jaboatão e a W. Jaboatão e São Lourenço.**	21	15
Ribeirão	227	Ao N. Amaragí e Escada; a E. Serinhãem: ao S. Gameleira e Agua Prêta e a W. Gameleira e Amaragí.	13	28
Rio Branco	488	Ao N. Alagôa de Baixo e o Estado da Paraíba; a E. Pesqueira; ao S. Pedra e Buique e a W. Buique e Alagôa de Baixo.	20	26
Rio Formoso	401	Ao N. Gameleira e Serinhãem; a E. o Oceano Atlantico; ao S. Barreiros e a W. Agua Prêta e Gameleira.	17	22
Salgueiro	2.430	Ao N. o Estado do Ceará; a E. Belmonte; ao S. Belém e Cabrobó e a W. Leopoldina, Granito e Novo Exú.	54	64
São Bento	1.049	Ao N. São Caetano, Belo Jardim e Pesqueira; a E. Altinho e Angelim; ao S. Canhotinho, Angelim e Garanhuns e a W. Pedra e Pesqueira.	20	22

(*) Com a supressão do municipio de Barra de São Pedro, pelo Decreto n.º 193 de 23—5—1933, os limites do municipio de Ouricurí, que ficaram alterados, passaram a confinar-se a W. tambem com o Estado do Piauí.

Limites e Areas dos Municipios

Municipios	Superficie em quilometros quadrados	Circunscrições confrontantes (Municipio ou Estado)	Maiores extensões (em quilometros)	
			N. a S.	E. a W.
São Caetano	581	Ao N. Brejo da Madre de Deus e Caruarú; a E. Caruarú; ao S. Altinho e São Bento e a W. Belo Jardim.	20	32
São Gonçalo	2.486	Ao N. os Estados do Piauí e do Ceará; a E. Granito e Ouricuri; ao S. Ouricuri e a W. o Estado do Piauí.	60	60
São Joaquim	241	Ao N. Bezerros; a E. Bonito; ao S. Frei Caneca e Panelas e a W. Panelas e Bebedouro.	20	18
São José do Egito	1.083	Ao N. e a E. o Estado da Paraíba; ao S. o Estado da Paraíba e Afogados de Ingazeira e a W. Afogados de Ingazeira e o Estado da Paraíba	32	60
São Lourenço da Mata	237	Ao N. Pau d'Alho e Iguarassú; a E. Olinda e Recife; ao S. Jaboatão e Morenos e a W. Vitoria e Gloria de Goitá.	17	23
São Vicente	209	Ao N. o Estado da Paraíba e Timbaúba; a E. Timbaúba e Vicencia; ao S. Bom Jardim e Queimadas e a W. o Estado da Paraíba.	24	10
Serinhaem	361	Ao N. Escada e Ipojuca; a E. Ipojuca e o Oceano Atlantico; ao S. Rio Formoso e a W. Gameleira e Ribeirão.	17	23
Surubim	488	Ao N. o Estado da Paraíba; a E. Queimadas e Bom Jardim, ao S. Limoeiro e a W. Vertentes.	25	20
Tacaratú	2.404	Ao N. Floresta; a E. Moxotó; ao S. os Estados de Alagôas e Baia e a W. Floresta e o Estado da Baia.	70	50
Taquaretinga	986	Ao N. o Estado da Paraíba; a E. Vertentes; ao S. Vertentes e Brejo da Madre de Deus e a W. o Estado da Paraíba.	22	50
Timbaúba	379	Ao N. o Estado da Paraíba e Itambé; a E. Aliança; ao S. Vicencia e Aliança e a W. São Vicente.	18	28
Triunfo	334	Ao N. o Estado da Paraíba; a E. e ao S. Flôres e a W. Vila Bela.	14	28
Vertentes	464	Ao N. o Estado da Paraíba e Taquaretinga; a E. Surubim; ao S. Caruarú e Brejo da Madre de Deus e a W. Taquaretinga.	24	39
Vicencia	417	Ao N. Timbaúba; a E. Aliança; ao S. Limoeiro e Nazaré e a W. Bom Jardim e São Vicente.	21	26
Vila Bela	2.246	Ao N. o Estado da Paraíba; a E. Triunfo, Flôres e Custodia; ao S. Floresta e a W. Belmonte.	71	50
Vitoria	364	Ao N. Gloria de Goitá; a E São Lourenço, Morenos e Cabo; ao S. Escada e Amaragí e a W. Gravatá.	27	26
Total do Estado (*)	99.254			

(*) Maiores extensões do Estado:
N—S 178 quilometros.
E—W 700 quilometros.

Posição e Distancia das Sédes Municipais em Relação á Recife

Numero de ordem	Municipios	Posição						
		Direção	Distancia					
			Em linha reta (quilometros)	Em estrada de rodagem (quilometros)	Em estrada de ferro (quilometros)	Distancia á estação ferrea mais proxima da séde		
						Distancia	Estação	
1	Afogados de Ingazeira..	W.	303	413	—	62	Alagôa de Baixo (1)	
2	Agua Prêta	S. W.	93	137	—	12	Joaquim Nabuco	
3	Aguas Belas	W. S. W.	275	370	—	110	Garanhuns	
4	Alagôa de Baixo	W.	267	341	330	—	—	
5	Aliança	N. W.	66	85	97	—	—	
6	Altinho	W. S. W.	139	163	—	28	Caruarú	
7	Amaragí	W. S. W.	73	78	—	13	Ilha de Flôres	
8	Angelim	W. S. W.	190	272	(2) 256	—	—	
9	Barreiros	S. S. W.	91	113	291	—	—	
10	Bebedouro	W. S. W.	125	163	—	25	Caruarú	
11	Belém	W.	455	539	—	250	Alagôa de Baixo	
12	Belmonte	W.	433	734	—	201	Alagôa de Baixo	
13	Belo Jardim	W.	173	199	196	—	—	
14	Bezerros	W. S. W.	100	111	112	—	—	
15	Bôa Vista	W.	549	683	—	393	Rio Branco	
16	Bom Conselho.....	W. S. W.	236	308	—	49	Garanhuns	
17	Bom Jardim.....	W. N. W.	85	105	—	30	Limoeiro	
18	Bonito.....	W. S. W.	104	144	—	31	Bezerros	
19	Brejo da Madre de Deus	W.	165	218	—	27	Belo Jardim	
20	Buique	W. S. W.	257	313	—	28	Rio Branco	
21	Cabo	S. W.	28	29	—	—	—	
22	Cabrobó	W.	485	593	31	313	Rio Branco	
23	Canhotinho	W. S. W.	169	229	—	—	—	
24	Caruarú	W.	125	143	228	—	—	
25	Catende	S. W.	107	151	139	—	—	
26	Correntes	S. W.	201	306	142	43	Garanhuns	
27	Custodia	W.	300	361	—	47	Alagôa de Baixo	
28	Escada	S. W.	51	58	—	—	—	
29	Floresta	W.	418	489	58	200	Rio Branco	
30	Floresta dos Leões....	N. W.	48	54	—	—	—	
31	Flôres	W.	342	427	60	102	Alagôa de Baixo	
32	Frei Caneca.....	W. S. W.	125	170	—	26	Catende	
33	Gameleira.....	S. W.	77	97	—	—	—	
34	Garanhuns	W. S. W.	201	259	96	—	—	
35	Gloria de Goitá	W.	45	69	351	19	Vitoria	
36	Goiana	N.	58	67	—	16	Baraúna	
37	Granito	W.	(3) 562	(3) 651	—	(3) 336	Alagôa de Baixo	
38	Gravatá.....	W. S. W.	79	88	89	—	—	
39	Iguarassú	N.	25	29	—	—	—	
40	Ipojuca.....	S. S. W.	41	44	—	12	Mercês	
41	Itambé	N. N W.	77	94	—	30	Pureza	
42	Jaboatão	W. S. W.	17	18	16	—	—	
43	Jurema	W. S. W.	150	200	—	21	Canhotinho	

(1) A Estação de Alagôa de Baixo foi inaugurada em 6/6/933.
(2) A Estação em Angelim tem o nome de Sigismundo Gonçalves.
(3) As distancias estão tomadas a Bodocó, que é a séde do municipio.

Posição e Distancia das Sédes Municipais em Relação á Recife

Numero de ordem	Municipios	Posição						
		Direção	Distancia					
			Em linha reta (quilometros)	Em estrada de rodagem (quilometros)	Em estrada de ferro (quilometros)	Distancia á estação ferrea mais proxima da séde		
						Distancia	Estação	
44	Leopoldina	W.	516	594	—	291	Alagôa de Baixo	
45	Limoeiro	W. N. W.	67	77	103	—	—	
46	Maraial	W. S. W.	124	174	163	—	—	
47	Morenos	W. S. W.	26	28	27	—	—	
48	Moxotó	W. S. W.	293	348	—	73	Rio Branco	
49	Nazaré	N. W.	55	65	72	—	—	
50	Novo Exú	W.	536	864	—	340	Alagôa de Baixo	
51	Olinda	N. N. E.	6	6	—	—	—	
52	Ouricuri	W.	573	657	—	365	Alagôa de Baixo	
53	Palmares	S. W.	100	132	125	—	—	
54	Panelas	W. S. W.	128	193	—	19	São Benedito	
55	Pau d' Alho	N. W.	38	42	49	—	—	
56	Pedra	W.	235	284	—	22	Rio Branco	
57	Pesqueira	W.	205	233	228	—	—	
58	Petrolina	W.	634	854	—	542	Rio Branco	
59	Queimadas	W. N. W.	90	108	—	37	Limoeiro	
60	Quipapá	W. S. W.	151	200	197	—	—	
61	**RECIFE**	**0**	**0**	**0**	**0**	**0**	**0**	
62	Ribeirão	S. W.	69	89	87	—	—	
63	Rio Branco	W.	240	274	269	—	—	
64	Rio Formoso	S. S. W.	69	86	—	14	Cucaú	
65	Salgueiro	W.	466	534	—	231	Alagôa de Baixo	
66	São Bento	W. S. W.	183	224	—	21	Belo Jardim	
67	São Caetano	W.	142	164	161	—	—	
68	São Gonçalo	W.	630	735	—	446	Alagôa de Baixo	
69	São Joaquim	W. S. W.	110	126	—	34	Bezerros	
70	São José do Egito	W. N. W.	270	464	—	89	Alagôa de Baixo	
71	São Lourenço da Mata	N. W.	19	22	25	—	—	
72	São Vicente (1)	N. W.	80	121	—	25	Timbaúba	
73	Serinhãem	S. S. W.	60	74	—	41	Escada	
74	Surubim	W. N. W.	100	126	—	54	Limoeiro	
75	Tacaratú	W. N. W.	395	504	—	183	Rio Branco	
76	Taquaretinga	W.	130	195	—	52	Caruarú	
77	Timbaúba	N. W.	83	104	118	—	—	
78	Triunfo	W.	359	447	—	123	Alagôa de Baixo	
79	Vertentes	W.	120	180	—	57	Caruarú	
80	Vicencia	N. W.	70	77	—	24	Nazaré	
81	Vila Bela	W.	380	440	—	132	Alagôa de Baixo	
82	Vitoria	W. N. W.	46	51	51	—	—	

(1) Séde Macapá.

Distancias Quilometricas e Posição Entre as Sédes dos Municipios e as Vilas e Povoados (1)

Sédes dos municipios	Vilas	Povoados	Distancias quilometricas da séde	Posição relativa
Afogados de Ingazeira..	Espirito Santo.....		30	N.
	Jangada		—	—
	Macacos		27	S. E.
	Varas.....		36	E.
		Bom Jesus.....	50	N. E.
		Cacimba Nova	99	E.
		Ingazeira.....	26	E.
		Solidão	30	N.
Agua Prêta	Xexéu.....		24	S. W.
	Sertãozinho de Baixo..		46	S. W.
		Campos Frios	30	S. W.
		Presidio.....	20	S. E.
		Santo Antonio.....	26	N. E.
		Sertãosinho de Cima..	47	W.
Aguas Belas	Mocambo		39	E.
	Pau Ferro		42	N. W.
		Barriguda	12	S. W.
		Curral Novo	18	N.
		Espingarda.....	24	E.
		Lapa do Garcia	36	N.
		Macambira	12	S.
		Negras	48	N. W.
		Riachão	18	S. W.
		Santa Rosa	45	S. E.
		Tanquinhos	18	S.
Alagôa de Baixo.....	Algodões.....		36	S.
		Pernambuquinho	18	N.
		Pinto Ribeiro.....	12	E.
		Rio da Barra.....	30	S. W.
		Tigre.....	26	S.
		Umburanas.....	4	—
Aliança	Lagôa Sêca		18	S. E.
	Nossa Senhora do O'..		12	N. E.
	Lapa		24	N. E.
		Baraúna	6	S. E.
		Caueiras	3	N.
		Usina Aliança	2	N. E.
Altinho	Cachoeira Grande.....		13	W.
		Alto de São Francisco	36	W.
		Cabeleira	10	N.
		Gameleira.....	20	W.
		Santo Antonio.....	8	S.
		Taquara	9	N.
Amaragí	Aripibú		18	E.
	Cortês		19	S. W.
	Primavera.....		18	N. W.
		Bamburral	9	S. W.
		Cabeça de Negro	16	E.
		Maravilha	6	S.
		Pedra Branca	20	N. E.

(1) Os dados que apresentamos são colhidos cuidadosamente nas fontes mais autorisadas, estando contudo sujeitos a modificações posteriores.

Distancias Quilometricas e Posição Entre as Sédes dos Municipios e as Vilas e Povoados

Sédes dos municipios	Vilas	Povoados	Distancias quilometricas da séde	Posição relativa
Angelim (1)	Palmeira		18	S. W.
	Jupí		30	N. W.
		Ouricurí	42	N.
		Poço do Coêlho	2	S.
Barreiros	São José da C. Grande		14	S.
	Muitas Cabras		20	W.
		Abreu de Una	8	S. E.
		Carassú	7	S. W.
		Gravatá	9	S. E.
		Rio Una	3	W.
		Varzea	8	E.
Bebedouro				
		Barra do Chata	10	S.
		Pé da Serra do Mendes	8	N.
		Santa Tereza	6	S.
		São Vicente (2)	—	—
Belém				
		Cunabrâva	8	N.
		Conceição das Creoulas	60	N.
		Riacho Pequeno	36	S. E.
Belmonte	Bom Nome		24	S. E.
	São João de Campos		72	S. E.
	Santa Maria		42	S.
		Boqueirão	—	E.
		Joazeiro Sêco	60	S.
		Paraiso	—	—
		Sitio do Brejo	50	S.
		Terra Nova	46	S. E.
Belo Jardim	Serra do Vento		15	N. E.
	Aldeia Velha		21	N.
		Divisão	9	W.
Bezerros	Camocim		19	S.
	São Miguel		14	S.
	Sapucaia		18	S. W.
		Bôa Vista	20	S.
		Cajazeira	18	N.
		Mimoso	12	W.
		Remedios	18	W.
		Sitio	18	E.
Bôa Vista	Caraíbas		30	N. E.
	Jatobá de Santa Barbara		70	N. W.
	Malhada Real		48	S. W.
		Areial	32	S. W.
		Barro Alto	36	S. W.
		Cupira	36	E.
		Estreito	80	N. W.
		Mata	39	E.
		Porto Novo	60	W.
		Serrote	62	N.
		Tamanquins	27	W.

(1) Angelim é atualmente o nome do antigo municipio de Palmeira ainda indicado no mapa de Pernambuco de 1930. Palmeira é hoje vila, séde do 2.º distrito de Angelim.
(2) Antigo Mentiroso.

Distancias Quilometricas e Posição Entre as Sédes dos Municipios e as Vilas e Povoados

Sédes dos municipios	Vilas	Povoados	Distancias quilometricas da séde	Posição relativa
Bodocó (municipio de Granito)	Rancharia		24	N. E.
	Sipaúba		13	W.
	Caririzinho		60	E.
		Brejo de Santo Antonio	—	—
		Granito	48	E.
		Sussuarana	45	E.
		Umari	50	E.
Bom Conselho	Caldeirões do Guedes		30	S.
	Prata		36	W.
	São Serafim		18	N.
		Barra do Brejo	18	E.
		Bela Vista	33	N.
		Cruz de São Miguel	30	S. E.
		Gigante (1)	16	N.
		Lagôa da Dominga	18	S. W.
		Lagôa de S. José	18	S. E.
		Logrador dos Leões	24	W.
		Queimadas	30	S.
		Serrinha	30	W.
		Taquari	18	S.
Bom Jardim	João Alfredo		12	S.
		Aroeiras	12	S. W.
		Bizarra	19	N.
		Figueiras	15	S.
		Freitas	4	E.
		Genipapo	17	S.
		Palma	32	N.
		Paratí	13	S.
		Salgadinho	30	S.
Bonito	Barra de São João		12	N. E.
	Alto Bonito		12	S. W.
	Ilhas de Flôres		25	E.
		Cabeleira	20	E.
		Flandres	—	—
		Lage Grande	24	S.
Brejo da Madre de Deus	Jatobá do Brejo		30	N. W.
	Fazenda Nova (2)		22	E.
		Jundiá	36	N. W.
		Mandaçaia	23	N. E.
		Passagem	40	N. W.
		Santo Antonio do Jacú	30	W.
		São Domingos	52	N.
Buique	São Domingos		20	E.
		Amaro	27	S.
		Carneiro	15	N.
		Catumbáo	18	N. W.
		Riachão	12	N. E.
		Santa Clara	35	S. W.
		São Sebastião do Tanque	14	S.

(1) Tambem chamado Senhor do Bomfim.
(2) Neste distrito estão situadas afamadas fontes termicas, cuja exploração está sendo iniciada pela Cia. Aguas Fazenda Nova S/A.

Distancias Quilometricas e Posição Entre as Sédes dos Municipios e as Vilas e Povoados

Sédes dos municipios	Vilas	Povoados	Distancias quilometricas da séde	Posição relativa
Cabo	Ponte dos Carvalhos..		6	E.
	Jussaral		18	N. W.
	Nazaré		9	S. E.
		Bom Jesus.....	2	N.
		Cotonificio José Rufino	5	W.
		Gaibú	16	E.
		Gurjaú	6	N.
		Ilha	5	S.
		Mercês	8	S. W.
		Pontezinha.....	11	N. E.
		Suape	18	S. E.
Cabrobó		Assunção	22	W.
		Ibó.....	15	—
		Orocó	49	S. W.
		São Miguel	6	S. E.
Cauhotinho	Glicerio.....		30	S. E.
	Tipí		13	S.
	Lagêdo		36	N. W.
	Calçado.....		14	N. W.
		Agua Vermelha	18	S. E.
		Belo Prado	7	E.
		Fazenda Nova.....	30	N.
		Gravatá	15	S.
		Olho d'Agua de Dentro	10	N.
		Olho d'Agua das Pombas	38	N.
		Salôbro.....	30	N.
Caruarú	Carapatós		24	N.
	Riacho das Almas		34	N. E.
		Barra de Taquara	11	W.
		Cedro	3	N. E.
		Couro d'Antas.....	48	N.
		Emburanas.....(1)	14	W.
		Jacaré	9	E.
		Juá	48	N.
		Malhada	30	N.
		Mata Negro	12	S. W.
		Pau Santo	16	S. E.
		Riacho Dôce	20	N.
		Salgadinho	24	N.
		Terra Vermelha	12	S.
		Tiúma	36	N. W.
		Torres	15	E.
		Trapiá	38	N.
Catende	Belém de Maria		17	N. W.
		Roçadinho	8	N. W.
Correntes	Lagôa do Emidio		20	S. W.
	Lagôa do Ouro.....		20	W.
	Pôço Comprido.....		17	N. W.
		Areias	7	N. W.
		Campo Alegre.....	7	S. W.
		Mundaú.....	7	N. W.
		Olho d'Agua do Gois..	16	N. W.
		Pau Amarelo.....	5	N. E.
		São Francisco.....	4	E.
		São João	10	E.

(1) Estação Gonçalves Ferreira.

Distancias Quilometricas e Posição Entre as Sédes dos Municipios e as Vilas e Povoados

Sédes dos municipios	Vilas	Povoados	Distancias quilometricas da séde	Posição relativa
Custodia	Bétania		50	S. W.
		Quitimbú	30	N. E.
		Samambaia	30	S.
		São Caetano	48	W.
Escada	Freixeiras		11	S. W.
		Barão de Suassuna	6	S. W.
		Primavera	16	W.
		Timbó Assú	5	N. E.
Floresta	Nazaré		26	N. W.
	Barra do Silva		43	N.
	Rochedo		26	S.
	Itacuruba		36	N. E.
		Barra	40	S.
		Carnaúba	60	N. W.
		Curral Nôvo	40	N.
		Varzea Comprida	26	E.
Floresta dos Leões	Lagôa do Carro		6	W.
		Campo Alegre	9	W.
		Caramurú	16	N. W.
		São Pedro	7	S.
		Vintenas	8	S. W.
Flôres	Carnaíba		60	N. E.
	Bôa Vista da Colonia		26	N. E.
		Almas	12	E.
		Caramurú	—	—
		Lagôa da Cruz	24	N.
		Quixaba	—	—
		São Serafim	30	S. W.
Frei Caneca	Lagôa do Sousa		9	S. W.
		Fragoso	2	S.
		Lagêdo	3	—
		Purão	3	E.
		Riachão	4	S. W.
Gameleira	José da Costa		14	S.
	Cuiambuca		9	E.
		Cachocira Lisa	5	N.
		Pacas	10	N. W.
Garanhuns	São João		18	E
	Brejão de Santa Cruz		20	S. W.
	Serrinha de São Luis Gonzaga		26	W.
	São Caetano		24	N. W.
		Cajueiro	12	S.
		Freixeiras	6	E.
		Santa Rita	28	E.
		São José de Baraúnas	20	S. W.
		São Pedro	10	N.
		São Vicente Ferrer	20	S. E.
		Timbó	18	S. E.

Distancias Quilometricas e Posição Entre as Sédes dos Municipios e as Vilas e Povoados

Sédes dos Municipios	Vilas	Povoados	Distancias quilometricas da séde	Posição relativa
Gloria de Goitá	Jardim		13	N. W.
	Chã de Alegria		15	N. E.
	Duarte Dias		14	S. W.
		Araçá	14	N.
		Canavieiras	10	N.
		Chã do Anil	18	E.
		Chã dos Paróes	16	E.
		Guilherme	12	W.
		Ilhêtas	16	E.
		Marrecas	3	N.
		Mofumbo	5	S.
		Queimadas	6	E.
		Salgados	2	E.
		Tapéra de Santa Maria	21	W.
Goiana	Goianinha		15	W.
	Areias		12	S. W.
	Tejucopapo		16	S. E.
	Ponta de Pedra		30	S. E.
		Bujarí	3	S.
		Cajueiro	7	S.
		Carrapicho	21	S. E.
		Carne de Vaca	22	E.
		Catuama	24	S. E.
		Fontainha	9	S.
		Ibiapicú	19	S. E.
		Maravilhas	3	E.
		Pedregulho	4	E.
		Santa Teresa	4	S.
		Santa Terezinha	17	W.
		São Lourenço	21	E.
		Tabatinga	30	E.
		Ubú	24	S.
		Uruaé	11	E.
Gravatá	Uruçú Mirim		—	S.
	Chã Grande		20	S. E.
	Russinha		18	N. E.
	Mandacarú		18	S.
		Avenca	20	N. E.
		Cotunguba	18	N. E.
		São Severino	15	S.
		Vertentes	16	S. E.
Iguarassú	Itapissuma		9	N. E.
	Chã do Estevam		30	N.
	Pilar de Itamaracá		18	N. E.
		Baixa Verde	20	N. E.
		Cambôa	6	E.
		Cruz da Rebouças	6	S.
		Cuiciras	9	S. E.
		Forno da Cal	20	N. E.
		Guercré	8	E.
		Jaguaribe	15	N. E.
		Maricota	9	S.
		Nova Cruz	19	E.
		Pasmado	10	N.
		Ramalho	10	E.
		São José	24	N.
		São Paulo	13	N. E.
		Tabatinga	4	N.
		Tres Ladeiras	28	N.
		Vila Velha	8	E.

Distancias Quilometricas e Posição Entre as Sédes dos Municipios e as Vilas e Povoados

Sédes dos municipios	Vilas	Povoados	Distancias quilometricas da séde	Posição relativa
Ipojuca	Nossa Senhora do O'..		10	S. E.
	Stº. Antonio da Camêla		20	S. W.
		Cúpe	15	S. E.
		Maracaípe	24	S.
		Olinda	18	N.
		Porto de Galinha	18	S. E.
		São José do Gaipió	18	E.
Itambé	Caricé		24	S.
	Serrinha		18	W.
	Camutanga		25	S. W.
		Ferreiros	24	W.
		Oratorio	4	W.
		Rosa e Silva	30	W.
Jaboatão	Nossa S. dos Prazeres		15	S. E.
		Bulhões	3	S. W.
		Demarcação	26	S.
		Muribéca	12	S.
		Piedade	22	S. E.
		Recreio	—	—
		Sucupira	7	E.
		Socorro	3	E.
		Venda Grande	25	S. E.
Jurema	Alto de Santo Antonio		12	S. W.
		Lagôa do Padre	2	E.
		Mocós	3	S. W.
Leopoldina	Terra Nova		42	S. E.
	Ipoeiras		45	N. E.
		Mocambos	30	N. W.
		Pau Furado	24	W.
		São Domingos	20	E.
		Veneza	60	W.
Limoeiro	Pedra Tapada		12	S. W.
	Malhadinha		45	W.
	Cedro		24	N. E.
		Ameixas	51	S. W.
		Bengalas	30	S.
		Boi Sêco	6	E.
		Campo Grande	12	E.
		Candeias	36	S.
		Cotias	35	S. W.
		Cumarú	49	W.
		Duas Pedras	6	W.
		Juá	3	S. E.
		Mendes	5	N. E.
		Murnabéba	42	W.
		Passassunga	18	N.
		Passira	18	S. E.
		Pedra do Sono	9	N. E.
		Ribeiro Fundo	6	E.
		Ribeiro do Mel	9	W.
		Rua das Flôres	3	W.
		São Vicente	20	W.
		Taó	18	S. W.
		Varjadas	39	S. W.

Distancias Quilometricas e Posição Entre as Sédes dos Municipios e as Vilas e Povoados

Sédes dos municipios	Vilas	Povoados	Distancias quilometricas da séde	Posição relativ
Macapá (municipio de São Vicente)	São Vicente		10	N. W.
	São José de Sirigí		10	S. W.
		Esquecido	16	W.
		Lagôa Grande	23	N.
		Monte Alegre	12	—
		Poço Comprido	26	E.
		Pirauá	25	N. W.
		Quatis	5	—
Maraial	Jaqueira		8	E.
		Colonia	6	E.
		Florestal	4	S.
Morenos		Buscaú	16	W.
		Tapéra	11	S. W.
Moxotó	Mariana		36	S. W.
	Jaritacó		60	N. W.
	Espirito Santo		50	S. W.
		Caraibeiros	54	S. W.
		Manari	15	S. W.
		Mirim	34	N. W.
		Puiú	15	N. E.
		Varas	15	E.
Nazaré	Tracunhãem		12	S.
	Buenos Aires		6	W.
		Bela Vista	—	—
		Canafistula	—	—
		Matarí	18	N. E.
		Tamboatá	—	—
Novo Exú	Tabocas		18	N. W.
	Baixio		20	S.
	Bom Jardim		40	S. W.
		Cana Brava	16	N. W.
		Brejo de St.º Antonio	30	E.
		Pamonha	25	S. W.
		Sipaúba	49	S. W.
Olinda	Paulista		11	N.
	Canôas		16	N.
	Nobre		14	N.
	Conceição (Praia da)		15	N.
	Jardim		16	N. W.
	Caboatan		16	N. W.
		Fragoso	5	N.
		Janga	10	N.
		Maria Farinha	24	N.
		Maranguape	25	N.
		N. S. da Conceição	12	—
		Pau Amarelo	18	N.
		Paratiba	—	—
		Rio Dôce	4	N.
		Salgadinho	1	—
		Sitio	2	—

Distancias Quilometricas e Posição Entre as Sédes dos Municipios e as Vilas e Povoados

Sédes dos municipios	Vilas	Povoados	Distancias quilometricas da séde	Posição relativa
Ouricurí.....(1)	Serra Branca.....		70	N. W.
	Santa Cruz		40	S. W.
	São Felix.....		40	N.
	Barra de São Pedro ..		33	W.
	Olho d'Agua		51	N. W.
	Queimadas		86	S. W.
		Amparo..	20	N. E.
		Caipora.....	98	S. W.
		Campinas	45	W.
		Gameleira	20	N.
		Massapés	37	W.
Palmares.....	Joaquim Nabuco.....		21	N. E.
	Bentevi.....		11	N.
		Bôa Sorte.....	9	W.
		Mutuns	9	N. W.
		Pirangí	5	W.
Panelas.....	Cupira.....		12	N. E.
		Cruzes.....	12	W.
		Estrada Nova	12	W.
		Feijão	19	S. E.
		Gravatá-Assú.....	18	N.
		São José de Panelas..	18	W.
		Taboleiro	24	N.
Pau d'Alho.....		Cambôa	18	W.
		Ilhêtas.....	8	S. E.
		Mussurépe	25	W.
		Rosarinho.....	16	E.
		Santa Rita	12	E.
		São Severino do Ramo	3	E.
Pedra	Santo Antonio do Tará		13	S. E.
	Bôa Sorte		36	S. E.
	São Pedro		52	S.
		Grotão.....	50	S. E.
Pesqueira	Alagoinhas.....		18	S. W.
	Poção		22	N.
	Cimbres		23	N. W.
	Salôbro		26	S.
	Sanharó		46	E.
	Mimoso.....		17	W.
		Agua Fria.....	36	E.
		Barra de Ipanema	13	S. W.
		Genipapo	30	N. E.
		Mutuca .....(1)	30	N.
		Pão de Açucar	13	N.

(1) Este municipio está acrescido agora das vilas e povoados do ex-municipio de Barra de São Pedro que foi suprimido e anexado a Ouricurí, pelo Decreto 193 de 23 de Maio de 1933.

(2) Hoje Santa Terezinha.

Distancias Quilometricas e Posição Entre as Sédes dos Municipios e as Vilas e Povoados

Sédes dos municipios	Vilas	Povoados	Distancias quilometricas da séde	Posição relativa
Petrolina	Rajada (1)		87	N. W.
	Cachoeira do Roberto.		142	N. W.
	São João de Afranio..		140	N.
	Cachoeirinha		73	N. W.
		Arizona	113	N. W.
		Caboclo	145	W.
		Capim	25	N.
		Pau Ferro	81	N. W.
		Pedrinha	24	N. E.
		Pontal	50	N. E.
		Santa Fé	72	N.
Queimadas	Machado		18	N. E.
	Chã do Rocha		12	N.
	Umbuzeiro		14	N. W.
		Lages	12	E.
		Matinada	20	N. W.
		Olho d'Agua	13	E.
		Serra Verde	14	N.
Quipapá	São Benedito		23	E.
	São Sebastião da Barra		13	E.
	Barra de Jangada		15	E.
	Pau Ferro		14	W.
		Agua Branca	13	W.
		Dois Irmãos	9	E.
		Peri-Peri	18	N. E.
RECIFE (2)	—	—	0	0
Ribeirão	Caxangá		9	N. W.
		Estreliana	3	S. W.
		São José da Extrema..	(3) 12	N.
Rio Branco		Ipojuca	25	N. E.
Rio Formoso	Tamandaré		15	S. E.
	Cucaú		18	W.
	Santo André		20	W.
		Gamela	9	E.
		Gindaí	7	N. W.
		Horizonte	16	S. W.
		Mascote	16	S.
		Propriedade de Una...	20	S. E.
Salgueiro	Lagôa		16	N.
	Bezerros		33	N.
	Serrinha		15	N. W.
		Cachoeira da Misericordia	60	N. W.
		Conceição das Creoulas	47	S. E.
São Bento	Cachoeirinha		36	E.
	Capoeiras		55	S. W.
	Retiro		22	N. E.
		Divisão	30	S.
		Olho d'Agua do Retiro	18	N.
		Riacho das Aguas	—	—
		Santa Rita	16	E.

(1) Nesta vila está situada a estação Messias Lopes da estrada de ferro Petrolina-Terezina.
(2) Está dividido em 10 distritos, que não são considerados vilas.
(3) Antigo Demarcação.

Distancias Quilometricas e Posição Entre as Sédes dos Municipios e as Vilas e Povoados

Sédes dos municipios	Vilas	Povoados	Distancias quilometricas da séde	Posição relativa
São Caetano	Antonio Olinto		19	W.
	São José do Garrote		31	S. W.
		Raiz	15	W.
		Tacaité	30	W.
São Gonçalo	Morais		16	S. E.
		Santana	6	E.
São Joaquim	Senador Tiburcio		24	S.
	Santana		25	S.
		Barra do Riachão	21	S. W.
		Currais	15	S.
		Pedra	13	S. W.
		Rio Dôce	—	—
São José do Egito	Umburanas (1)		25	N. E.
	Tigre		28	W.
		Bomfim	29	S. W.
		Brejinho (2)	18	N.
		Curralinho	—	—
		Picada	—	—
		Riacho do Meio	25	S. W.
		Santo Antonio das Batatas	15	N. W.
		São Vicente Ferrer	25	E.
São Lourenço da Mata	Camaragibe		7	S. E.
	Luz		9	S. W.
		Campina Grande	12	E.
		Lages	12	S. E.
		Pau Ferro	9	N. W.
		Remedios	5	S. E.
		Tiúma	5	N. W.
Serinhaem	Barra		10	S. E.
	Pau Branco		20	W.
		Santo Amaro	4	S.
Surubim	Casinhas		18	N.
		Chéos	18	S.
		Lagôa da Vaca	6	S. W.
		Oratorio	21	N.
		Tambor	6	N. W.
		Vertentes do Lerio	20	N. W.
Tacaratú	Jatobá		20	W.
	Moxotó		18	S.
		Bemquerer	11	S.
		Brejinho de Fóra	25	W.
		Brejo dos Padres	6	S. W.
		Caraibeiras de Tacaratú	9	E.
		Tacaicó	6	N. E.
		Varzea Redonda	30	N. W.

(1) A paroquia em Umburanas denomina-se São Pedro das Lages.
(2) Ou Tamboril.

Distancias Quilometricas e Posição Entre as Sédes dos Municipios e as Vilas e Povoados

Sédes dos municipios	Vilas	Povoados	Distancias quilometricas da séde	Posição relativa
Taquaretinga	Santa Cruz		27	S. W.
	Pará		42	N. W.
		Gravatá de Jaburú	12	N. W.
		Poço Fundo	48	S. W.
Timbaúba	Cruangí		10	S. W.
		Limoeirinho	13	N.
		Livramento (1)	14	N.
		Mirador	8	N. W.
		Mocós Velhos	2	S.
		Poço de Pedra	6	N. W.
		Pororoca	15	N.
		Pureza	10	E.
		Rosa e Silva	12	N.
Triunfo	Santa Cruz		13	N. E.
	Santo Antonio		—	—
	Jericó		7	W.
		Canôas	7	S.
		Lage	24	S. W.
Vertentes	Torres		15	N. E.
	Santa Maria		18	S. E.
	Frei Miguelinho		12	S. W.
		Algodão Manso	20	S. E.
		Capivara	42	S. E.
		Capela Nova	12	S. E.
		Chã Grande	18	S. E.
		Lagôa do Junco	12	E.
		Lagôa de João Carlos	24	E.
		Pau Santo	15	N. E.
		São João do Ferraz	12	N.
		São João do Torres	18	W.
		Serrinha	15	N.
		Valdemar Lima (2)	12	S.
Vicencia	Sapé		15	W.
		Angelica	7	S. W.
		Borracha	24	S. W.
		Tenda	7	N. E.
		Trigueiro	10	N. E.
Vila Bela	São Francisco		40	N. W.
	Barro Vermelho		39	S. E.
		Agua Branca	41	S. W.
		Sitios Novos	45	W.
Vitoria	Peri-Peri		12	N.
	São João dos Pombos		13	W.
		Meringabas	14	N. W.
		Poço do Boi	20	N. W.
		Santa Panfila	8	S.

(1) Ou Nossa Senhora.

(2) Antiga Tapada. A mudança da denominação é por ter tombado ali o Te. Valdemar Lima, da Coluna Prestes, quando do levante Cleto Campelo, no Estado.

Coordenadas e Altitudes, Exatas ou Aproximadas, das Sédes Municipais

N.º de ordem	Sédes municipais	Coordenadas		Altitudes Mts.
		Latitude S.	Longitude W. Grw.	
1	Afogados de Ingazeira	7º 44'	37º 38'	555
2	Agua Prêta	8º 42'	35º 29'	90
3	Aguas Belas	9º 7'	37º 10'	390
4	Alagôa de Baixo	8º 5'	37º 16'	360
5	Aliança	7º 35'	35º 15'	59
6	Altinho	8º 30'	36º 4'	470
7	Amaragí	8º 24'	35º 27'	—
8	Angelim	8º 53'	36º 18'	—
9	Barreiros	8º 49'	35º 13'	18
10	Bebedouro	8º 27'	35º 58'	435
11	Belém	8º 45'	38º 59'	305
12	Belmonte	7º 51'	38º 49'	460
13	Belo Jardim	8º 22'	36º 27'	605
14	Bezerros	8º 15'	35º 47'	465
15	Bôa Vista	8º 49'	39º 49'	345
16	Bodocó	7º 48'	39º 56'	—
17	Bom Conselho	9º 10'	36º 43'	660
18	Bom Jardim	7º 48'	35º 37'	315
19	Bonito	8º 29'	35º 44'	445
20	Brejo da Madre de Deus	8º 9'	36º 22'	625
21	Buique	8º 37'	37º 9'	805
22	Cabo	8º 15'	35º 3'	15
23	Cabrobó	8º 31'	39º 20'	305
24	Canhotinho	8º 53'	36º 12'	530
25	Caruarú	8º 18'	36º 0'	550
26	Catende	8º 40'	35º 41'	153
27	Correntes	9º 8'	36º 22'	420
28	Custodia	8º 6'	37º 39'	530
29	Escada	8º 22'	35º 14'	130
30	Floresta	8º 36'	38º 36'	183
31	Floresta dos Leões	7º 51'	35º 16'	310
32	Flôres	7º 52'	37º 59'	460
33	Frei Caneca	8º 40'	35º 53'	445
34	Gameleira	8º 35'	35º 22'	90
35	Garanhuns	8º 54'	36º 31'	870
36	Gloria de Goitá	8º 1'	35º 18'	140
37	Goiana	7º 33'	34º 59'	20
38	Gravatá	8º 13'	35º 35'	460
39	Iguarassú	7º 50'	34º 55'	20
40	Ipojuca	8º 22'	35º 3'	55
41	Itambé	7º 24'	35º 8'	190
42	Jaboatão	8º 7'	35º 2'	45

Coordenadas e Altitudes, Exatas ou Aproximadas, das Sédes Municipais

N.º de ordem	Sédes municipais	Coordenadas		Altitude Mts.
		Latitude S.	Longitude W. Grw.	
43	Jurema	8º 43'	36º 6'	—
44	Leopoldina	8º 6'	39º 34'	270
45	Limoeiro	7º 35'	35º 28,	143
46	Macapá (Municipio de São Vicente)	7º 32'	35º 27'	—
47	Maraial	8º 44'	35º 49'	215
48	Morenos	8º 9'	35º 7'	85
49	Moxotó	8º 42'	37º 30'	442
50	Nazaré	7º 44'	35º 15'	60
51	Novo Exú	7º 30'	29º 43'	510
52	Olinda	8º 1'	32º 52'	31
53	Ouricurí	7º 54'	40º 5'	430
54	Palmares	8º 41'	35º 33'	120
55	Panelas	8º 40'	35º 59'	445
56	Pau d'Alho	7º 55	35º 11'	70
57	Pedra	8º 32'	36º 58'	615
58	Pesqueira	8º 22'	36º 44'	636
59	Petrolina	9º 24'	40º 29'	372
60	Queimadas	7º 45'	35º 38'	385
61	Quipapá	8º 51'	36º 1'	490
62	**RECIFE**	**8º 4'**	**34º 53'**	**3**
63	Ribeirão	8º 31'	35º 21'	96
64	Rio Branco	8º 25'	37º 3'	665
65	Rio Formoso	8º 38'	35º 8'	20
66	Salgueiro	8º 4'	39º 6'	405
67	São Bento	8º 32'	36º 29'	630
68	São Caetano	8º 20'	36º 10'	550
69	São Gonçalo	7º 33'	40º 34'	620
70	São Joaquim	8º 26'	35º 50'	400
71	São José do Egito	7º 29'	37º 15'	530
72	São Lourenço da Mata	7º 59'	35º 2'	32
73	Serinhaem	8º 34'	35º 6'	60
74	Surubim	7º 50'	35º 47	380
75	Tacaratú	9º 4'	38º 19'	270
76	Taquaretinga	7º 53'	36º 3'	410
77	Timbaúba	7º 32'	35º 21'	100
78	Triunfo	7º 51,	38º 8'	1.060
79	Vertentes	7º 53'	36º 0'	410
80	Vicencia	7º 39'	35º 21'	—
81	Vila Bela	8º 1'	38º 20'	435
82	Vitoria	8º 10'	35º 17'	168

JAN 20 1936
BIBLIOTECA

CLIMATOLOGIA

TEMPERATURAS EXTREMAS

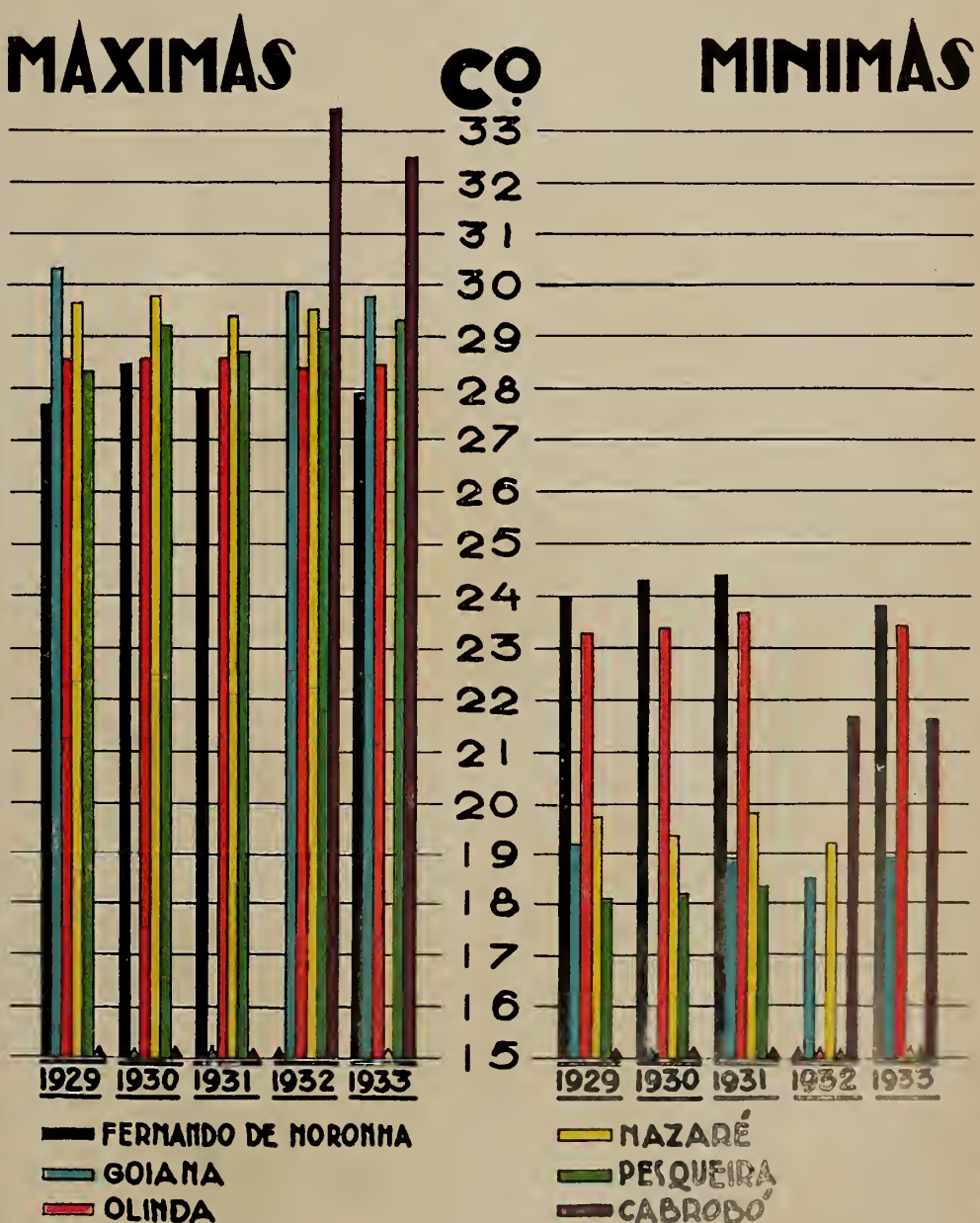

△ FALTAM DADOS

Dados Meteorologicos Observados na Estação Climatologica de CABROBÓ, em 1933, e Fornecidos pelo Instituto Central da Diretoria de Meteorologia

Latitude: 8º 31' 25" S. — Longitude: 38º 20' 19" W. Grw. — Altitude: { Estação (He) / Cuba do Barometro (Hb)

Mêses	Pressão barometrica a zero	Temperatura á sombra Graus centigrados				Humidade do ar		Vento			Nebulosidade media 0-10	Evaporação m/m total	Cbuva em m/m	
		Media das maximas	Media das minimas	Maior maxima	Menor miuima	Tensão do vapor	Humidade relativa	Direções predomiuantes 1.a	Direções predomiuantes 2.a	Velocidade m/s			Maior chuva em 24 horas	Altura total
Janeiro .	—	35,6	23,8	38,0	20,4	—	—	SE	ES	3,0	6,5	—	10,3	17,0
Fev. ...	—	33,9	22,9	36,5	20,2	—	—	S	SE	2,0	6,0	—	20,0	65,8
Março ..	—	33,3	23,0	36,5	20,2	—	—	SE	C	1,7	7,1	—	72,4	125,3
Abril ...	—	31,7	22,3	35,0	19,7	—	—	SE	S	2,5	7,2	—	19,5	57,7
Maio ...	—	30,0	20,0	31,8	18,2	—	—	SE	E	2,9	6,5	—	11,3	22,1
Junho ..	—	29,1	19,9	31,0	16,7	—	—	SE	S	3,2	5,6	—	8,0	29,4
Julho...	—	29,2	19,0	31,0	16,7	—	—	SE	S	3,9	5,2	—	3,2	6,3
Agosto..	—	30,8	19,0	33,6	21,2	—	—	SE	S	4,4	4,6	—	—	0,0
Setemb..	—	33,4	20,6	38,5	19,0	—	—	SE	S	3,8	—	—	—	0,0
Outubro	—	35,0	22,4	37,9	20,2	—	—	SE	S	4,3	3,9	—	—	0,0
Novemb.	—	34,1	22,6	37,5	21,2	—	—	SE	C	1,8	5,3	—	27,0	49,0
Dezemb.	—	34,1	23,2	37,0	20,4	—	—	SE	C	1,7	6,2	—	36,5	104,7
Ano..	—	32,5	21,6	38,5	16,7	—	—	SE	S	2,9	—	—	72,4	477,3

NOTA — As colunas em branco deste quadro são devidas á falta de observação dos respectivos elementos, visto tratar-se de posto somente Termo-Pluviometrico.

Dados Meteorologicos Observados na Estação Climatologica de FERNANDO DE NORONHA, em 1933, e Fornecidos pelo Instituto Central da Diretoria de Meteorologia

Latitude: 3º 50' 34" S. — Longitude: 32º 24' 48" W. Grw. — Altitude: { Estação (He) 105 ms. 00 / Cuba do Barometro (Hb) 106 ms. 00

Mêses	Pressão barometrica a zero	Temperatura á sombra Graus centigrados				Humidade do ar		Vento			Nebulosidade media 0-10	Evaporação m/m total	Cbuva em m/m	
		Media das maximas	Media das minimas	Maior maxima	Menor miuima	Tensão do vapor	Humidade relativa	Direções predomiuantes 1.a	Direções predomiuantes 2.a	Velocidade m/s			Maior chuva em 24 horas	Altura total
Janeiro .	751,0	28,6	24,3	29,9	21,7	21,1	83,6	SE	E	7,4	5,4	56.5	12,2	42,3
Fev.....	751,6	28,7	24,3	30,0	22,0	21,2	84,0	S	SE	6,8	6,0	76,4	46,4	107,1
Março ..	751,1	28,9	24,9	30,5	22,3	21,3	81,7	E	SE	7,4	6,4	90.9	54,3	77,8
Abril ...	751,2	28,0	24,0	29,2	22,2	21,5	85,7	E	SE	6,8	7,4	54.8	67,5	391,8
Maio ...	752,4	27,8	23,9	28,6	21,5	20,7	82,4	S	SE	7,1	6,8	66,0	70,5	417,5
Junho ..	752,8	27,3	23,6	28,2	22,3	20,2	82,4	SE	S	7.9	5,8	83,4	69.2	310.5
Julho...	753,4	26,4	22,8	27,3	20,7	19,5	84,6	E	SE	10,0	7,2	81,5	122.5	443,7
Agosto..	754,1	26,6	23,0	27,3	20,8	18,5	78,8	SE	E	9,0	4,5	97,1	19,8	62,7
Setemb..	753,4	27,2	23,2	28,3	21,3	18,4	77,7	SE	E	9,1	5,1	92,4	15.9	52,2
Outubro	752,2	28,1	23,6	29,2	21,3	19,5	79,7	E	SE	8,3	5,7	95.1	6.4	14,8
Novemb.	751,2	28,4	24,1	29,1	23,0	19,2	76,8	E	SE	8,3	4,9	102,3	2.6	5,4
Dezemb.	751,2	28,7	24,3	29,5	22,5	19,4	76,6	E	SE	8,1	5,2	95 7	5.5	9.5
Ano..	752,1	27,9	23,8	30,5	60,7	20,0	81,2	E	SE	8,0	5,9	902,1	122,5	1.901,8

Dados Meteorologicos Observados na Estação de GOIANA, em 1933, e Fornecidos pelo Instituto Central da Diretoria de Meteorologia

Latitude: 7º 34' 00" — Longitude: 35º 02' 21" W. Grw. — Altitude: {Estação (He) 18 ms. 00 / Cuba do Barometro (Hb) 17 ms. 60

Mêses	Pressão barometrica a zero	Temperatura á sombra Grans centigrados				Humidade do ar		Vento			Nebulosidade media 0-10	Evaporação m/m total	Chuva em m/m	
		Media das maximas	Media das minimas	Maior maxima	Menor minima	Tensão do vapor	Humidade relativa	Direções predominantes 1.ª	Direções predominantes 2.ª	Velocidade m/s			Maior chuva em 24 horas	Altura total
Janeiro .	759,3	30,5	19,0	32,8	17,2	19,3	77,8	C	E	1,4	4,5	—	144,5	309,5
Fev. ...	760,0	30,1	19,2	32,6	17,3	19,0	79,2	E	S	1,3	4,6	—	85,4	453,6
Março ..	759,5	30,5	18,5	32,8	16,8	19,3	76,7	E	C	1,2	4,5	—	74,8	271,1
Abril ...	759,9	29,1	18,9	31,1	17,2	18,9	79,5	E	S—C	1,2	5,9	—	132,4	833,8
Maio ...	761,1	29,2	19,2	31,2	17,8	18,7	80,3	E	S—C	1,5	4,7	—	68,2	259,8
Junho ..	761,7	28,5	19,4	20,4	18,0	18,4	82,7	E	S	1,7	5,3	—	42,4	155,0
Julho...	762,6	28,3	18,8	29,5	17,1	18,1	84,1	E	S	1,8	4,8	—	42,2	270,3
Agosto .	763,1	28,8	18,5	30,5	17,1	18,5	83,0	—	—	—	4,0	—	34,2	77,8
Setemb.	762,2	29,7	18,6	31,2	17,2	18,9	81,5	E	C	1,6	3,9	—	14,8	82,2
Outubro	760,7	31,0	18,8	32,4	17,8	19,3	77,4	E	C	1,7	3,3	—	8,4	14,6
Novemb.	759,4	31,0	18,9	32,4	17,8	19,2	76,3	E	NE	1,5	3,3	—	12,8	50,4
Dezemb.	759,4	31,0	18,8	33,0	17,4	19,3	76,3	E	C	1,3	3,6	—	54,2	116,2
Ano ..	760,7	29,8	18,9	33,0	16,8	18,9	79,6	E	—	—	5,4	—	154,5	2.894,3

NOTA: — Os traços indicam lacunas nas observações.

Dados Meteorologicos Observados na Estação de NAZARÉ, em 1933, e Fornecidos pelo Instituto Central da Diretoria de Meteorologia

Latitude: 7º 43' 00" em S. — Longitude: 35º 13' 21" W. Grw. — Altitude: {Estação (He) 87 ms. / Cuba do Barometro (Hb)

Mêses	Pressão barometrica a zero	Teperatura á sombra Grans centigrados				Humidade do ar		Vento			Nebulosidade media 0-10	Evaporação m/m total	Chuva em m/m	
		Media das maximas	Media das minimas	Maior maxima	Menor minima	Tensão do vapor	Humidade relativa	Direções predominantes 1.ª	Direções predominantes 2.ª	Velocidade m/s			Maior chuva em 24 horas	Altura total
Janeiro .	752,5	31,2	20,8	33,2	18,2	19,7	80,3	C	E	1,5	5,2	113,8	35,4	87,5
Fev. ...	753,4	30,3	20,1	32,5	17,4	19,3	82,2	C	SE	1,2	—	78,1	36,4	132,4
Março ..	752,8	30,7	20,7	32,4	19,0	20,2	83,8	C	SE	1,1	4,9	81,7	55,4	84,6
Abril ...	—	—	—	—	—	—	—	—	—	—	—	—	—	—
Maio ...	754,7	28,9	19,7	30,6	17,2	18,6	85,0	C	SE	1,5	5,7	69,6	18,6	48,2
Junho ..	755,3	27,5	19,2	29,2	17,6	18,4	86,6	C	SE	1,6	6,5	53,9	15,2	73,6
Julho...	756,3	27,1	18,2	28,6	15,9	17,5	86,2	C	SE	1,4	5,9	61,2	62,6	140,7
Agosto .	756,7	27,9	17,9	29,8	15,6	17,0	83,0	C	SE	1,6	5,1	88,0	20,7	36,5
Setemb..	755,7	29,3	18,1	31,4	16,4	17,7	81,9	C	S	1,6	4,7	97,1	6,0	25,9
Outubro	754,1	31,5	18,9	34,0	16,4	17,8	76,2	C	E	1,6	4,6	132,1	3,3	8,8
Novemb.	753,0	31,2	19,3	32,6	17,0	17,8	75,1	C	E	1,6	4,5	131,9	19,7	27,7
Dezemb.	752,8	31,6	20,0	33,4	17,6	18,3	75,5	C	E	1,1	5,3	119,8	26,6	53,7
Ano ..	—	—	—	—	—	—	—	—	—	—	—	—	—	—

NOTA: — Por não merecerem confiança, os valores do mês de abril não foram registrados.

Dados Meteorologicos Observados na Estação Climatologica de OLINDA, em 1933, e Fornecidos pelo Instituto Central da Diretoria de Meteorologia

Latitude: 8º 00' 35" S.—Longitude: 34º 51' 00" W. de Grw. Altitude: Estação (He) 54,54; Cuba do Barometro (Hb) 21,ms45 até 7-8-1933, 35,ms20 desde 7-8-1933

Mêses	Pressão barometrica a zero	Temperaturas á sombra Graus centigrados				Humidade do ar		Vento			Nebulosidade media 0-10	Evaporação m/m total	Chuva em m/m	
		Media das maximas	Media das minimas	Maior maxima	Menor minima	Tensão do vapor	Humidade relativa	Direções predominantes 1.ª	Direções predominantes 2.ª	Velocidade m/s			Maior chuva em 24 horas	Altura total
Janeiro .	758,6	29,1	24,4	30,5	22,5	20,6	80,9	E	C	1,8	6,1	75,6	26,8	90,0
Fever ..	759,2	28,7	24,0	30,0	21,3	20,3	79,8	E	C	1,8	6,2	71,9	90,2	213,6
Março ..	758,7	29,7	24,3	30,7	21,7	21,1	80,3	C	SE	1,4	6,5	78,0	12,8	56,5
Abril ...	758,8	28,9	23,6	31,2	22,2	21,1	83,4	SE	C	1,9	7,0	50,7	101,0	595,5
Maio ...	760,5	28,4	22,5	30,4	20,7	19,8	82,3	SE	S	2,9	7,0	59,4	38,0	202,7
Junho .	761,3	27,4	22,0	28,8	20,6	18,8	82,7	SE	C	2,3	7,3	40,6	228,3	392,3
Julho...	762,0	27,1	21,6	28,3	19,4	18,4	81,3	SE	C	3,1	7,0	58,4	30,3	147,4
Agosto ..	761,8	27,3	21,9	28,5	19,2	18,3	80,4	SE	C	3,3	6,7	70,8	17,9	80,9
Setemb ..	760,9	28,0	23,3	28,3	20,2	19,1	79,4	SE	CE	2,5	5,9	88,5	8,2	28,7
Outubro.	759,6	28,7	24,0	29,6	20,8	20,0	79,5	SE	E	2,5	6,0	76,2	5,8	14,7
Novem..	758,5	29,1	24,4	30,2	22,1	20,0	78,2	E	NE	2,0	5,9	92,3	2,4	10,7
Dezemb.	757,9	29,1	24,5	30,2	21,7	20,3	79,5	E	C	1,7	6,4	87,8	35,2	88,0
Ano...	759,8	28,5	23,4	31,2	19,2	19,8	80,6	SE	C	2,3	6,5	850,2	228,3	1921,0

Dados Meteorologicos Observados na Estação Climatologica de PESQUEIRA, em 1933, e Fornecidos pelo Instituto Central da Diretoria de Meteorologia

Latitude: 8º 24' 00" S.—Longitude: 36º 46' 21" W. de Grw. Altitnde: Estação (He) 764,70; Cuba do Barometro (Hb) 667,20

Mêses	Pressão barometrica a zero	Temperatura á sombra Graus centigrados				Humidade do ar		Vento			Nebulosidade media 0-10	Evaporação m/m total	Chuva em m/m	
		Media das maximas	Media das minimas	Maior maxima	Menor minima	Tensão do vapor	Humidade relativa	Direções predominantes 1.ª	Direções predominantes 2.ª	Velocidade m/s			Maior chuva em 24 horas	Altura total
Janeiro .	702,5	32,8	19,1	36,6	18,0	15,7	66,4	SE	S	4,1	4,8	—	23,0	25,6
Fever...	703,1	30,8	18,5	33,3	17.6	15,3	70,3	SE	S	4,2	4,9	103,8	28,0	53,0
Março ..	702,7	31,6	19,0	34,0	17,6	15,7	68,5	S	SE	4,8	5,0	128,3	33,0	53,0
Abril ...	703,2	28,6	—	33,0	—	16,4	78,5	S	N	3,7	7,1	74,4	30,0	120,2
Maio ...	704,2	25,9	–	30,4	—	15,8	83,2	S	C	1,5	7,9	49,8	12,0	82,0
Junho ..	704,6	24,6	—	27,6	—	15,1	85,0	S	C	2,7	7,9	42,2	25,0	127,6
Julho...	704,9	25,9	16,4	28,6	14,3	14,8	82,0	S	SE	3,5	6,8	46,4	5,5	25,4
Agosto ..	705,0	27,2	16,1	30,3	14,4	13,9	75,2	S/SW	SE	3,8	6,3	82,0	6,0	20,2
Setem...	704,5	29,7	17,1	32,4	15,4	14,1	69,4	S	SE/E	4,7	4,3	107,8	1,0	2,3
Outubro.	704,1	31,4	18,7	36,0	16,8	15,1	67,9	E	NE	5,6	4,2	132,4	10,0	17,6
Novemb.	703,4	31,7	18,9	34,0	17,0	15,5	68,7	S	SE	5,6	—	128,0	6,0	8,6
Dezemb.	703,3	31,8	19,2	35,0	17,5	15,7	68,9	E	S	5,8	4,9	117,0	26,6	59,6
Ano...	703,8	29,3	—	36,6	—	15,3	73,7	S	SE	4,2	—	—	33,0	595,1

NOTA — Os traços indicam lacunas nas observações.

Resumo das Observações nas Estações Meteorologicas de Pernambuco, no Ano de 1933

Estações	Pressão barometrica a zero	Temperatura á sombra Graus centigrados				Humidade do ar		Vento			Nebulosidade media 0-10	Evaporação m/m total	Chuva em m/m	
		Media das maximas	Media das minimas	Maior maxima	Menor minima	Tensão do vapor	Humidade relativa	Direções predominantes 1.ª	Direções predominantes 2.ª	Velocidade m/s			Maior chuva em 24 horas	Altura total
Cabrobó	—	32,5	21,6	28,5	16,7	—	—	SE	S	2,9	—	—	72,4	477,3
Fernando de Noronha ...	752,1	27,9	23,8	30,5	20,7	20,0	81,2	E	SE	8,0	5,9	992,1	122,5	1.931,3
Goiana..	760,7	29,8	18,9	33,0	16,8	18,9	79,6	E	—	—	4,4	—	144,5	2.894,3
Nazaré..	—	—	—	—	—	—	—	—	—	—	—	—	—	—
Olinda..	759,8	28,5	23,4	31,2	19,2	19,8	80,6	SE	C	2,3	6,5	850,2	228.3	1.921,0
Pesqueira.....	703,8	29,3	—	36,6	—	15,3	73,7	S	SE	4,2	—	—	33,0	595,1

Resumo das Observações em CABROBÓ (1)

NO BIENIO DE 1932 — 1933

Latitude: 8º 31' 25" S. — Longitude: 38º 20' 19" W. Grw. Altitude: { Estação (He) / Cuba do Barometro (Hb)

Anos	Pressão barometrica a zero	Temperatura á sombra Graus centigrados				Humidade do ar		Vento			Nebulosidade media 0-10	Evaporação m/m total	Chuva em m/m	
		Media das maximas	Media das minimas	Maior maxima	Menor minima	Pressão do vapor	Humidade ralativa	Direção predominante (*)		Velocidade m/s			Maior chuva em 24 horas	Altura total
1932....	--	33,4	21,7	39,0	15,2	—	—	—		—	—	—	36,2	207,7
								1.ª	2.ª					
1933....	—	32,5	21,6	38,5	16,7	—	—	SE	S	2,9	—	—	72,4	477,3

Resumo das Observações em FERNANDO DE NORONHA

PERIODO DE 1924 a 1933

Latitude: 3º 50' 24" S. — Longitude: 32º 24' 48" W. Grw. — Altitude: { Estação (He) 105 ms. 00 / Cuba do Barometro (Hb) 106 ms. 00

Anos	Pressão barometrica a zero	Temperatura á sombra Graus centigrados				Humidade do ar		Vento		Nebulosidade media 0-10	Evaporação m/m total	Chuva em m/m	
		Media das maximas	Media das minimas	Maior maxima	Menor minima	Tensão do vapor	Humidade relativa	Direção predominante (*)	Velocidade m/s			Maior chuva em 24 horas	Altura total
1924....	752,3	27,6	24,1	30,2	21,1	20,5	83,2	E—SE	7,4	5,6	1060,5	125,0	2308,5
1925....	752,7	27,6	24,1	29,7	21,6	20,0	81,7	E—SE	5,5	5,2	1293,4	95,0	1134,4
1926....	752,6	27,9	23,9	30,3	21,1	19,6	78,9	SE— E	7,0	4,8	1486,6	163,5	1898,8
1927....	759.6	28,4	23,2	31,8	17,8	—	83,7	SE—NE	2,6	4,4	—	86,2	1330,4
1928....	752,7	27,3	24,1	29,1	20,6	—	79,8	E—SE	6,2	5,4	—	35,9	712,3
1929....	752,2	27,7	24,0	30,0	21,3	19,5	80,6	E—SE	5,1	6,1	1040,8	105,0	2396,1
1930....	—	28,5	24,3	30,7	21,2	—	—	—	—	—	894,4	40,0	647,5
1931....	1003,3	28,0	24,4	30,7	21,3	—	78,8	E	7,4	5,8	—	73,2	1502,5
1932....	52,6	—	—	—	—	—	—	E—SE	8,8	5,7	—	51,8	509,3
								1.ª | 2.ª					
1933....	752,1	27,9	23,8	30,5	20,7	20,0	81,2	E | SE	8,0	5,9	992,1	122,5	1931,3

(—) Os traços indicam lacunas nas observações.
(1) A estação de Cabrobó só começou a funcionar em 1932.
(*) Em 1933 a coluna «direção predominante» foi subdividida em 1.ª e 2.ª.

Resumo das Observações em GOIANA

PERIODO DE 1924 a 1933

Latitude: 7° 34' 00" S. — Longitude: 35° 02' 21" W. de Grw. Altitude: { Estação (He) 18ms00 / Cuba do Barometro (Hb) 17ms00

Anos	Pressão barometrica a zero	Temperaturas á sombra Graus centigrados				Humidade do ar		Vento		Nebulosidade media 0-10	Evaporação m/m total	Chuva em m/m	
		Media das maximas	Media das minimas	Maior maxima	Menor minima	Tensão do vapor	Humidade relativa	Direção predominante (*)	Velocidade m/s			Maior chuva em 24 horas	Altura total
1924.....	760,6	—	18,5	—	14,2	19,9	82,2	SW—S	1,6	6,0	—	95,4	1833,5
1925.....	760,8	29,7	17,3	32,2	15,0	19,5	81,9	E—S	1,6	5,0	—	85,8	1477,4
1926.....	760,8	30,9	19,0	34,1	15,0	19,2	80,2	C—S	1,6	4,6	—	79,0	1396,8
1927.....	761,0	30,2	18,3	33,5	16,0	—	81,5	C—S	2,1	5,7	—	81,8	1649,2
1928.....	761,3	30,4	19,0	34,3	16,6	—	80,8	C—S	2,3	5,3	—	148,2	1450,6
1929.....	—	30,3	19,2	—	15,8	19,5	80,6	C—S	2,1	5,6	—	164,9	2299,1
1930.....	761,4	—	—	—	—	—	—	C—S	2,3	5,5	—	95,2	1725,0
1931.....	1015,2	—	18,9	—	16,8	—	79,8	C—E	1,8	5,2	—	145,4	2885,9
1932.....	761,2	29,9	18,5	33,1	15,6	18,9	80,2	—	—	4,5	—	198,4	2595,6
								1.ª | 2.ª					
1933.....	760,7	29,8	18,9	33,0	16,8	18,9	79,6	E | —	—	4,4	—	144,5	2894,3

NOTA — Os traços indicam lacunas nas observações.
(*) — Em 1933 a coluna «direção predominante» foi subdividida em 1.ª e 2.ª.

Resumo das Observações em NAZARÉ

PERIODO DE 1924 a 1933

Latitude: 7° 43' 00" S. — Longitude: 35° 13' 21" W. de Grw. Altitude: { Estação (He) 87ms00 / Cuba do Barometro (Hb)

Anos	Pressão barometrica a zero	Temperaturas á sombra Graus centigrados				Humidade do ar		Vento		Nebulosidade media 0-10	Evaporação m/m total	Chuva em m/m	
		Media das maximas	Media das minimas	Maior maxima	Menor minima	Tensão do vapor	Humidade relativa	Direção predominante (*)	Velocidade m/s			Maior chuva em 24 horas	Altura total
1924.....	754,1	29,9	20,0	35,9	15,8	19,1	84,4	C—E	1,2	5,6	852,1	87,1	1434,7
1925.....	754,5	29,5	19,5	34,1	15,8	18,6	83,6	C—SE	1,5	5,8	1011,5	48,0	927,8
1926.....	754,3	30,1	19,7	36,0	15,0	18,7	81,9	C—SW	2,0	5,4	1131,6	95,1	1051,1
1927.....	754,1	30,0	19,5	34,0	14,8	—	81,7	C—E	1,5	5,4	—	78,6	934,9
1928.....	754,5	30,5	19,4	34,2	15,7	—	80,9	C—SE	1,7	5,3	—	71,5	869,4
1929.....	754,4	29,6	19,7	35,8	15,1	18,6	82,6	C—SE	1,4	5,6	1047,8	68,4	991,9
1930.....	754,8	29,8	19,4	35,0	14,8	18,3	81,3	C—SE	1,5	5,0	1155,3	40,0	711,9
1931.....	1006,0	20,4	19,8	34,6	15,8	—	83,4	C—SE	1,6	5,4	—	85,8	1299,5
1932.....	754,6	29,5	19,2	33,4	14,5	18,3	82,5	C—SE	1,6	5,0	1049,7	72,0	982,3
								1.ª | 2.ª					
1933.....	—	—	—	—	—	—	—	— | —	—	—	—	—	—

NOTA — Os traços indicam lacunas nas observações.
(*) — Em 1933, a coluna «direção predominante» foi subdividida em 1.ª e 2.ª.

Resumo das Observações em OLINDA

PERIODO DE 1924 a 1933

Latitude: 8° 00' 35" S. — Longitude: 34° 51' 00" W. Grw. — Altitude: Estação (He) 54 ms. 54; Cuba do Barometro (Hb) 21, ms. 45 até 7—8—33 / 35, ms. 20 desde 7—8—

Anos	Pressão barometrica a zero	Temperatura á sombra Graus centigrados				Humidade do ar		Vento		Nebulosidade media 0-10	Evaporação m/m total	Chuva em m/m	
		Media das maximas	Media das minimas	Maior maxima	Menor minima	Tensão do vapor	Humidade relativa	Direção predominante (*)	Velocidade m/s			Maior chuva em 24 horas	Altura total
1924....	758,2	28,7	23,3	33,4	19,0	21,9	88,7	SE—NE	3,2	5,0	972,7	122,4	1802
1925....	759,8	28,2	23,0	30,8	19,4	20,1	83,3	SE-NE	2,8	4,4	950,8	84,0	1411
1926....	760,1	28,6	23,6	31,2	18,3	20,4	81,7	NE—SE	2,7	4,0	856,8	116,6	1214
1927....	752,4	28,8	23,1	29,9	21,0	21,6	87,5	SE— E	8,2	6,8	2598,1	103,7	1049
1928....	759,9	—	—	—	—	—	—	SE— C	2,5	4,8	—	63,6	1017
1929....	759,5	28,6	23,3	32,2	18,2	20,5	83,1	SE C-E-NE / E-S-SE	2,4	5,5	1005,8	80,9	1456
1930....	760,1	28,6	23,4	31,3	18,4	20,0	81,3	SE E / C	2,4	5,8	943,0	133,9	1593
1931....	1013,1	28,6	23,7	32,5	19,7	—	81,0	SE	2,6	5,8	—	82,6	1665
1932....	760,0	28,4	—	31,4	—	19,3	80,6	SE—C	2,3	5,7	948,0	135,2	1516
								1.ª | 2.ª					
1933....	759,8	28,5	23,4	31,2	19,2	19,8	80,6	SE | C	2,3	6,5	850,2	228,3	1921

NOTA — Os traços indicam lacunas nas observações.
(*) Em 1933 a coluna «direção predominante» foi subdivida em 1.ª e 2.ª.

Resumo das Observações em PESQUEIRA

PERIODO DE 1924 a 1933

Latitude: 8° 24' 00" S. — Longitude: 36° 46' 21" W. Grw. — Altitude: Estação (He) 764,70; Cuba do Barometro (Hb) 667,20

Anos	Pressão barometrica a zero	Temperatura á sombra Graus centigrados				Humidade do ar		Vento		Nebulosidade media 0-10	Evaporação m/m total	Chuva em m/m	
		Media das maximas	Media das minimas	Maior maxima	Menor minima	Tensão do vapor	Humidade relativa	Direção predominante (*)	Velocidade m/s			Maior chuva em 24 horas	Altura total
1924....	705,2	28,0	17,4	35,8	—	15,3	79,1	C—SE	2,2	7,3	1147,6	92,9	1299,
1925....	702,9	28,6	—	34,4	—	15,4	78,3	SE—C	3,3	6,9	1289,0	64,9	598,
1926....	701,7	28,8	17,9	35,4	12,3	16,0	79,9	SE—E	3,5	5,8	1216,9	82,0	956,
1927....	702,1	29,1	17,9	35,5	13,0	—	79,2	SE—E	4,5	6,2	—	56,0	592,
1928....	702,0	28,8	18,1	34,4	13,6	—	78,5	SE—S	4,9	6,1	—	65,0	473,
1929....	702,0	28,3	18,1	35,8	12,4	16,2	80,8	SE-E	4,1	6,2	1151,2	74,0	881,
1930....	702,6	29,2	18,2	35,6	12,0	15,8	77,7	SE-E	—	5,5	1271,5	44,0	398,
1931....	937,8	28,7	18,3	35,3	13,6	—	78,0	S—SE	4,1	6,1	—	56,2	714,
1932....	—	29,1	—	37,0	—	15,4	75,1	SE—E	3,8	5,4	—	60,0	568,
								1.ª | 2.ª					
1933....	703,8	29,3	—	36,6	—	15,3	73,7	S | SE	4,2	—	—	33,0	595,

NOTA — Os traços indicam lacunas nas observações.
(*) Em 1933 a coluna «direção predominante» foi subdividida em 1.ª e 2.ª.

Comparação da Pluviosidade das Estações Meteorologicas de Pernambuco, no Decenio de 1924 a 1933

Anos	Discriminação	Barreiros	Cabrobó	Fernando de Noronha	Garanhuns	Goiana	Nazaré	Olinda	Pesqueira	São Caetano	Tapacurá
1924	Chuva em m/m.....	2408,0	(1)	2308,5	1544,4	1833,5	1434,7	1802,5	1299,2	807,4	1723,1
	Maior altura em 24 horas	68,6	(1)	125,0	65,0	95,4	87,1	122,4	92,9	75,0	117,0
1925	Chuva em m/m	2029,6	(1)	1134,4	962,7	1477,4	927,8	1411,7	598,7	745,5	1311,1
	Maior altura em 24 horas	66,0	(1)	95,0	43,3	85,8	48,0	84,0	64,9	65,0	65,3
1926	Chuva em m/m.....	1434,5	(1)	1898,8	917,2	1396,8	1051,1	1214,8	956,1	899,7	1199,5
	Maior altura em 24 horas	64,2	(1)	163,5	70,0	79,0	95,1	116,6	842,0	86,4	103,1
1927	Chuva em m/m.....	1726,4	(1)	1330,4	596,7	1647,2	934,9	1049,7	592,1	(2)	1309,6
	Maior altura em 24 horas	80,2	(1)	86,2	36,0	81,8	78,6	103,7	56,0	(2)	80,0
1928	Chuva em m/m.....	(2)	(1)	712,3	486,5	1450,5	869,4	1017,9	473,3	304,9	1471,7
	Maior altura em 24 horas	(2)	(1)	35,9	32,0	148,2	71,5	63,6	65,0	31,5	95,3
1929	Chuva em m/m.....	2055,2	(1)	2396,1	609,3	2299,1	991,9	1456,0	881,5	660,8	1358,3
	Maior altura em 24 horas	(2)	(1)	105,0	45,1	164,9	68,4	80,9	74,0	58,7	68,2
1930	Chuva em m/m.....	1647,4	(1)	647,5	(2)	1725,0	711,9	1593,8	398,3	(2)	(2)
	Maior altura em 24 horas	143,0	(1)	40,0	(2)	95,2	40,0	133,9	44,0	(2)	(2)
1931	Chuva em m/m.....	2477,2	(1)	1502,0	(2)	2885,9	1299,3	1665,0	714,8	(2)	1545,7
	Maior altura em 24 horas	91,0	(1)	73,2	(2)	145,4	85,8	82,6	56,2	(2)	85,0
1932	Chuva em m/m.....	(2)	207,7	509,3	(2)	2595,6	982,3	1516,1	568,6	(2)	(2)
	Maior altura em 24 horas	(2)	36,2	51,8	(2)	198,4	72.0	135,2	60,0	(2)	(2)
1933	Chuva em m/m.....	(2)	477,3	1931,3	(2)	2894,3	(2)	1921,0	595,1	(2)	(2)
	Maior altura em 24 horas	(2)	72,4	122,5	(2)	144,5	(2)	228,3	33,0	(2)	(2)

(1) A Estação ainda não funcionava.

(2) Faltam dados.

PLUVIOSIDADE

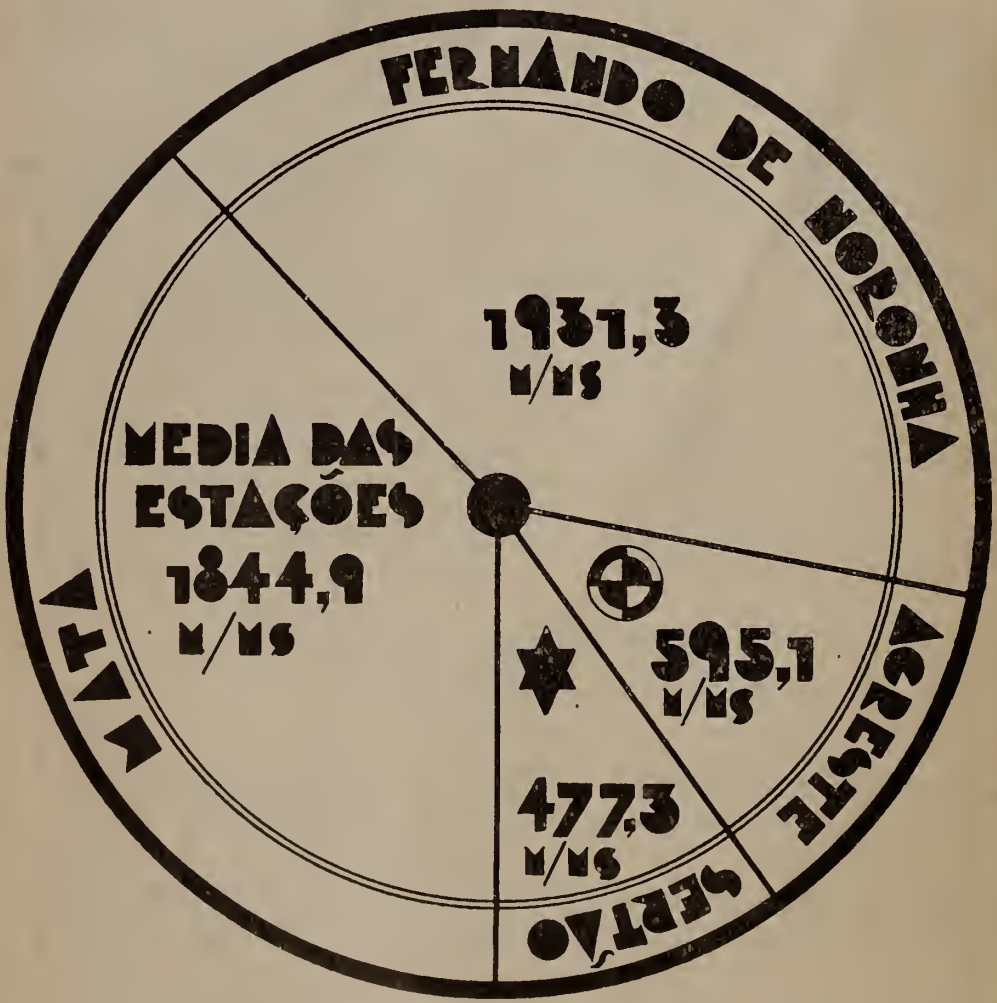

1933

★ ESTAÇÃO DE CABROBÓ

⊕ ESTAÇÃO DE PESQUEIRA

Goldberg - 1934

POPULAÇÃO

População por Municípios, Calculada para 31 de Dezembro de 1933 e Densidade por Quilometro Quadrado

Municípios	População	Superficie em quilometros quadrados	Densidade por quilometro quadrado
Afogados de Ingazeira	26.126	2.557	10,22
Agua Prêta	45.341	1.148	39,50
Aguas Bélas	32.213	3.016	10,68
Alagôa de Baixo	12.508	2.220	5,63
Aliança	41.637	225	185,10
Altinho	29.160	234	124,60
Amaragí	41.223	461	89,42
Angelim	35.808	683	52,43
Barreiros	26.749	381	70,21
Bebedouro	15.906	230	69,16
Belém	10.434	1.989	5,24
Belmonte	14.020	2.510	5,59
Belo Jardim	38.730	702	55,17
Bezerros	71.120	822	86,52
Bôa Vista	10.430	4.283	2,43
Bom Conselho	72.222	1.226	58,91
Bom Jardim	71.579	459	155,90
Bonito	59.059	427	138,30
Brejo da Madre de Deus	33.266	1.191	27,93
Buique	22.625	1.682	13,45
Cabo	47.044	322	146,10
Cabrobó	7.801	933	8,36
Canhotinho	52.120	949	54,92
Caruarú	66.067	1.503	43,96
Catende	16.521	248	66,62
Correntes	57.996	732	79,23
Custodia	13.790	2.399	5,74
Escada	22.332	246	90,78
Floresta	25.243	5.313	4,75
Floresta dos Leões	39.674	165	240,50
Flôres	30.447	2.154	14,14
Frei Caneca	19.958	251	79,51
Gameleira	22.665	181	125,20
Garanhuns	86.174	1.070	80,54
Gloria de Goitá	49.624	512	96,92
Goiana	61.438	609	100,88
Granito	24.346	3.787	6,43
Gravatá	55.644	1.086	51,24
Iguarassú	45.246	635	71,24
Ipojuca	30.423	488	62,34
Itambé	44.148	454	97,24
Jaboatão	36.542	250	146,17
Jurema	13.712	283	48,45

População por Municipios, Calculada para 31 de Dezembro de 1933 e Densidade por Quilometro Quadrado

Municipios	População	Superficie em quilometros quadrados	Densidade por quilometro quadrado
Leopoldina	16.316	2.796	5,84
Limoeiro	77.586	1.056	73,47
Maraial	15.859	393	40,27
Morenos	24.706	129	192,29
Moxotó	16.795	4.059	4,14
Nazaré	35.180	448	78,75
Novo Exú	23.449	1.242	18,88
Olinda	76.796	148	520,10
Ouricurí	39.165	8.946	4,38
Palmares	36.495	417	87,52
Panelas	47.906	430	111,39
Pau d'Alho	41.619	344	120,90
Pedra	14.719	945	15,57
Pesqueira	57.941	1.800	32,18
Petrolina	25.003	6.326	3,95
Queimadas	30.478	189	161,31
Quipapá	43.159	515	83,80
RECIFE	**441.520**	**180**	**2447,25**
Ribeirão	14.761	227	65,02
Rio Branco	9.386	488	19,23
Rio Formoso	29.496	401	73,55
Salgueiro	24.468	2.430	10,07
São Bento	30.549	1.049	29,12
São Caetano	24.894	581	42,84
São Gonçalo	12.029	2.486	4,83
São Joaquim	23.812	241	98,80
São José do Egito	23.120	1.083	21,35
São Lourenço da Mata	36.420	237	153,67
São Vicente	29.477	209	141,03
Serinhãem	19.810	361	54,87
Surubim	32.721	488	67,05
Tacaratú	17.480	2.404	7,27
Taquaretinga	16.939	986	17.18
Timbaúba	49.793	379	131,39
Triunfo	25.609	334	76,67
Vertentes	38.268	464	82,46
Vicencia	46.490	417	111,49
Vila Béla	21.333	2.246	9,49
Vitoria	87.369	364	238,92
Total	3.257.988	99.254	32.82

População do Estado, Segundo as Sédes e os Distritos Municipais em 1933

Municipios	N.º de Distritos	População urbana		População rural	População geral
		Na séde	Nos distritos		
Afogados de Ingazeira (1)	5	1.897	2.688	21.541	26.126
Agua Prêta	3	4.004	3.255	38.082	45.341
Aguas Belas	3	3.024	1.211	27.978	32.213
Alagôa de Baixo	2	3.605	1.225	7.678	12.508
Aliança	4	2.793	4.179	34.665	41.637
Altinho	2	2.254	987	25.919	29.160
Amaragí	4	3.962	4.172	33.089	41.223
Angelim	3	1.610	3.269	30.929	35.808
Barreiros	3	10.241	4.632	11.876	26.749
Bebedouro	1	4.305	—	11.601	15.906
Belém	1	1.603	—	8.831	10.434
Belmonte	4	1.610	1.148	11.262	14.020
Belo Jardim	3	6.776	1.330	30.624	38.730
Bezerros	4	10.241	4.277	56.602	71.120
Bôa Vista	4	1.477	140	8.813	10.430
Bom Conselho	4	6.692	2.562	62.968	72.222
Bom Jardim	2	3.612	3.213	64.754	71.579
Bonito	4	3.542	1.610	53.907	59.059
Brejo da Madre de Deus	3	2.373	2 310	28.583	33.266
Buique	2	1.365	735	20.525	22.625
Cabo	4	7.119	3.010	36.915	47.044
Cabrobó	1	1.442	—	6.359	7.801
Canhotinho	5	3.738	2.639	45.743	52.120
Caruarú	3	28.679	3.066	34.322	66.067
Catende	2	6.559	1.645	8.317	16.521
Correntes	4	5.278	2.513	50.205	57.996
Custodia	2	1.568	574	11.648	13.790
Escada	2	8.897	42	13.393	22.332
Floresta	5	3.542	693	21.008	25.243
Floresta dos Leões	2	11.039	2.303	26.332	39.674
Flôres	4	3.332	2.870	24.245	30.447
Frei Caneca	2	2.688	322	16.948	19.958
Gameleira	3	7.329	896	14.440	22.665
Garanhuns	5	21.490	5.292	59.392	86.174
Gloria de Goitá	4	1.414	3.227	44.983	49.624
Goiana	5	11.984	6.195	43.259	61.438
Granito	4	2.254	1.456	20.636	24.346
Gravatá (2)	3	14.000	1.771	39.873	55.644
Iguarassú	4	1.008	5.684	38.554	45.246
Ipojuca	3	2.576	2.905	24.942	30.423
Itambé	4	4.025	3.220	36.903	44.148
Jaboatão	2	11.662	2.562	22.318	36.542

(1) Pelo ato n.º 6 de 28 de Junho de 1933, foi restaurado o 5.º distrito.

(2) Por informação do Prefeito, de 31 de Outubro de 1933 foram creados mais 2 distritos.

População do Estado, Segundo os Distritos Municipais e as Sédes, em 1933

Municipios	N.º de Distritos	População urbana		População rural	População geral
		Na séde	Nos distritos		
Jurema	2	2.051	140	11.521	13.712
Leopoldina	3	742	147	15.427	16.216
Limoeiro	4	15.589	3.762	58.231	77.586
Maraial	2	1.358	1.316	13.185	15.859
Morenos	1	8.974	—	15.732	24.706
Moxotó	4	420	770	15.605	16.795
Nazaré	3	7.364	1.995	26.821	35.180
Novo Exú	4	1.400	1.085	20.964	23.449
Olinda	7	14.266	7.266	55.264	76.796
Ouricurí (1)	7	2.778	2.877	33.510	39.165
Palmares	3	12.117	3.080	21.298	36.495
Panelas	2	1.442	1.134	45.330	47.906
Pau d'Alho	1	7.490	—	34.129	41.619
Pedra	4	1.634	833	12.252	14.719
Pesqueira	7	7.539	2.184	48.218	57.941
Petrolina	5	8.344	2.184	14.475	25.003
Queimadas	4	749	1.288	28.441	30.478
Quipapá	4	3.546	2.793	36.820	43.159
RECIFE (3)	—	—	—	—	**441.520**
Ribeirão	2	5.348	4.550	4.863	14.761
Rio Branco	1	6.202	—	3.184	9.386
Rio Formoso	4	2.359	980	26.157	29.496
Salgueiro	4	2.347	1.569	20.552	24.468
São Bento	4	1.932	1.393	27.224	30.549
São Caetano	3	3.514	1.743	19.637	24.894
São Gonçalo	2	833	(2)	—	12.020
São Joaquim	3	4.235	1.617	17.960	23.812
São José do Egito	3	1.512	1.407	20.201	23.120
São Lourenço da Mata	3	4.739	2.954	26.727	36.420
São Vicente	3	1.662	1.911	25.904	29.477
Serinhãem	3	1.267	1.176	17.365	19.810
Surubim	2	2.856	(2)	—	32.721
Tacaratú	3	1.212	(2)	—	17.480
Taquaretinga	3	1.498	2.968	12.473	16.939
Timbaúba	2	12.577	1.085	36.131	49.793
Triunfo	4	4.487	756	20.366	25.609
Vertentes	4	1.732	3.899	32.637	38.268
Vicencia	2	5.026	3.220	38.244	46.490
Vila Bela	3	4.312	994	16.027	21.333
Vitoria	3	19.243	1.232	66.894	87.369

(1) Pelo decreto n.º 193 de 23 de Maio de 1933, foi incorporado a este municipio o de Barra de São Pedro.
(2) Não existem dados.
(3) Inclusive Fernando de Noronha.

População do Estado, por Municipios e Distritos, Calculada Para 31 de Dezembro de 1933

N.o de ordem	Municipios	N.os dos Distritos	Distritos	População	o/o sobre a população
1	Afogados de Ingazeira ...	1.o	Afogados de Ingazeira	4.225	16,0
		2.o	Espirito Santo	9.043	34,6
		3 o	Jangada	6.534	25,0
		4.o	Maeaeos	3.412	13,0
		5.o	Varas	2.912	11,4
				26.126	100 o/o
2	Agua Prêta	1.o	Agua Prêta	27.039	59,64
		2.o	Xexeu	3.155	6,96
		3.o	Sertãozinho de Baixo	15.147	33,40
				45.341	100 o/o
3	Aguas Bélas	1.o	Aguas Bélas	18.101	56,19
		2.o	Mocambo	4.849	15,05
		3.o	Pau Ferro	9.263	28,76
				32.213	100 o/o
4	Alagôa de Baixo	1.o	Alagôa de Baixo	8.019	64,11
		2.o	Algodões	4.489	35,89
				12.508	100 o/o
5	Aliança	1.o	Aliança	11.426	27,44
		2.o	Lagôa Sêca	14.210	34,13
		3.o	Nossa Senhora do Ó	8.799	21,13
		4.o	Lapa	7.202	17,30
				41.637	100 o/o
6	Altinho	1.o	Altinho	21.060	72,22
		2.o	Cachoeira Grande	8.100	27,77
				29.160	100 o/o
7	Amaragí	1.o	Amaragí	19.131	46,41
		2.o	Aripibú	7.231	17,54
		3.o	Cortês	4.763	11,55
		4.o	Primavera	10.098	24,50
				41.223	100 o/o
8	Angelim	1.o	Angelim	17.503	48,88
		2.o	Palmeira	7.866	21,97
		3.o	Jupí	10.439	29,25
				35.808	100 o/o
9	Barreiros	1.o	Barreiros	14.004	52,35
		2.o	São José da Corôa Grande	7.903	29,55
		3.o	Muitas Cabras	4.842	18,10
				26.749	100 o/o
10	Bebedouro	1.o	Bebedouro	15.906	—
				15.906	100 o/o
11	Belém	1.o	Belém	10.434	—
				10.434	100 o/o
12	Belmonte	1.o	Belmonte	6.085	43,40
		2.o	Bom Nome	2.826	20,16
		3.o	São João de Campos	3.332	23,77
		4.o	Santa Maria	1.777	12,67
				14.020	100 o/o
13	Belo Jardim	1.o	Belo Jardim	20.847	53,81
		2.o	Serra do Vento	11.630	30,03
		3.o	Aldeia Velha	6.253	16,16
				38.730	100 o/o

População do Estado, por Municipios e Distritos, Calculada Para 31 de Dezembro de 1933

N.º de ordem	Municipios	N.os dos Distritos	Distritos	População	o/o sobre a população
14	Bezerros	1.º	Bezerros	28.447	40,00
		2.º	Camocim	14.001	19,69
		3.º	São Miguel	14.447	20,31
		4.º	Sapucaia	14.225	20,00
				71.120	100 o/o
15	Bôa Vista	1.º	Bôa Vista	5.084	48,72
		2.º	Caraíbas	1.179	11,30
		3.º	Jatobá de Santa Barbara	2.008	19,25
		4.º	Malhada Real	2.159	20,73
				10.430	100 o/o
16	Bom Conselho	1.º	Bom Consêlho	27.253	37,74
		2.º	Caldeirões do Guedes	24.528	33,96
		3.º	Prata	8.176	11,32
		4.º	São Serafim	12.265	16,98
				72.222	100 o/o
17	Bom Jardim	1.º	Bom Jardim	53.156	74,26
		2.º	João Alfredo	18.423	25,74
				71.579	100 o/o
18	Bonito	1.º	Bonito	41.155	69,68
		2.º	Barra de São João	7.373	12,48
		3.º	Alto Bonito	5.963	10,09
		4.º	Ilhas de Flôres	4.568	7,75
				59.059	100 o/o
19	Brejo da Madre de Deus.	1.º	Brejo da Madre de Deus	14.985	45,05
		2.º	Jatobá do Brejo	10.699	32,16
		3.º	Fazenda Nova	7.582	22,79
				33.266	100 o/o
20	Buique	1.º	Buique	16.400	72,49
		2.º	São Domingos	6.225	27,51
				22.625	100 o/o
21	Cabo	1.º	Cabo	26.015	55,29
		2.º	Ponte dos Carvalhos	8.250	17,54
		3.º	Jussaral	8.812	18,73
		4.º	Nazaré	3.967	8,45
				47.044	100 o/o
22	Cabrobó	1.º	Cabrobó	7.801	—
				7.801	100 o/o
23	Canhotinho	1.º	Canhotinho	22.358	42,90
		2.º	Glicerio	5.516	10,58
		3.º	Tipi	8.855	16,99
		4.º	Lagêdo	8.861	17,00
		5.º	Calçado	6.530	12,53
				52.120	100 o/o
24	Caruarú	1.º	Caruarú	43.330	65,59
		2.º	Carapatós	12.111	18,33
		3.º	Riacho das Almas	10.626	16,08
				66.067	100 o/o
25	Catende	1.º	Catende	10.416	63,05
		2.º	Belém de Maria	6.105	36,95
				16.521	100 o/o

População do Estado, por Municipios e Distritos, Calculada Para 31 de Dezembro de 1933

N.o de ordem	Municipios	N.os dos Distritos	Distritos	População	o/o sobre a população
26	Correntes	1.o	Correntes	33.192	57,23
		2.o	Lagôa do Emidio	10.557	18,20
		3.o	Lagôa do Ouro	6.263	10,80
		4.o	Poço Comprido	7.984	13,77
				57.996	100 o/o
27	Custodia	1.o	Custodia	9.316	67,56
		2.o	Betânia	4.474	32,44
				13.790	100 o/o
28	Escada	1.o	Escada	10.941	48,99
		2.o	Freixeiras	11.391	51,01
				22.332	100 o/o
29	Floresta	1.o	Floresta	11.885	47,08
		2.o	Nazaré	4.117	16,31
		3.o	Barra do Silva	4.316	17,10
		4.o	Rochedo	2.900	11,49
		5.o	Itacuruba	2.025	8,02
				25.243	100 o/o
30	Floresta dos Leões	1.o	Floresta dos Leões	22.641	57,07
		2.o	Lagôa do Carro	17.033	42,93
				39.674	100.o/o
31	Flôres	1.o	Flôres	18.142	59,59
		2.o	Carnaíba	7.183	23,59
		3.o	Bôa Vista da Colonia	5.122	16,82
				30.447	100 o/o
32	Frei Caneca	1.o	Frei Caneca	14.334	71,66
		2.o	Lagôa do Souza	5.624	28,34
				19.958	100 o/o
33	Gameleira	1.o	Gameleira	15.231	67,20
		2.o	José da Costa	4.381	19,33
		3.o	Cuiambuca	3.053	13,47
				22.665	100 o/o
34	Garanhuns	1.o	Garanhuns	34.065	39,53
		2.o	São João	16.650	19,32
		3.o	Brejão de Santa Cruz	19.717	22,88
		4.o	Serrinha de S. Luiz de G.a	12.159	14,11
		5.o	São Caetano	3.583	4,16
				86.174	100 o/o
35	Gloria de Goitá	1.o	Gloria de Goitá	14.725	29,67
		2.o	Jardim	1.870	3,77
		3.o	Chã de Alegria	11.857	23,89
		4.o	Duarte Dias	21.172	42,67
				49.624	100 o/o
36	Goiana	1.o	Goiana	29.040	47,72
		2.o	Goianinha	8.988	14,63
		3.o	Areias	8.668	14,11
		4.o	Tejucopapo	8.440	13,77
		5.o	Ponta de Pedras	6.002	9,77
				61.438	100 o/o

População do Estado, por Municipios e Distritos, Calculada Para 31 de Dezembro de 1933

N.º de ordem	Municipios	N.os dos Distritos	Distritos	População	o/o sobre a população
37	Granito	1.º	Bodocó	7.470	30,68
		2.º	Rancharia	5.136	21,10
		3.º	Sipaúba	7.243	29,75
		4.º	Caririzinho	4.497	18,47
				24.346	100 o/o
38	Gravatá	1.º	Gravatá	27.440	49,31
		2.º	Urnçú Mirim	9.200	16,53
		3.º	Chã Grande	19.004	34,16
				55.644	100 o/o
39	Iguarassú	1.º	Iguarassú	17.271	38,17
		2.º	Itapissuma	7.820	17,29
		3.º	Chã do Estevam	9.472	20,93
		4.º	Pilar de Itamaracá	10.682	23,61
				45.246	100 o/o
40	Ipojuca	1.º	Ipojuca	14.475	47,58
		2.º	Nossa Senhora do Ó	9.181	30,18
		3.º	Santo Antonio da Camela	6.797	22,24
				30.423	100 o/o
41	Itambé	1.º	Itambé	22.079	50,01
		2.º	Caricé	3.357	7,60
		3.º	Serrinha	6.356	14,39
		4.º	Camutanga	12.356	28,00
				44.148	100 o/o
42	Jaboatão	1.º	Jaboatão	20.338	55,66
		2.º	N. Senhora dos Prazeres	16.204	44,34
				36.542	100 o/o
43	Jurema	1.º	Jurema	8.115	59,18
		2.º	Alto de Santo Antonio	5.597	40,82
				13.712	100 o/o
44	Leopoldina	1.º	Leopoldina	7.893	48,38
		2.º	Terra Nova	4.423	27,17
		3.º	Ipoeiras	4.000	24,45
				16.316	100 o/o
45	Limoeiro	1.º	Limoeiro	30.728	39,61
		2.º	Pedra Tapada	18.150	23,39
		3.º	Malhadinha	7.520	9,69
		4.º	Cedro	21.188	27,31
				77.586	100 o/o
46	Maraial	1.º	Maraial	6.020	38,04
		2.º	Jaqueira	9.839	61,96
				15.859	100 o/o
47	Morenos	1.º	Morenos	24.706	--
				24.706	100 o/o
48	Moxotó	1.º	Moxotó	8.755	52,13
		2.º	Mariaua	4.467	26,60
		3.º	Jeritacó	2.070	12,33
		4.º	Espirito Santo	1.503	8,94
				16.795	100 o/o

População do Estado, por Municipios e Distritos, Calculada Para 31 de Dezembro de 1933

N.o de ordem	Municipios	N.os dos Distritos	Distritos	População	o/o sobre a população
49	Nazaré	1 o	Nazaré	22.102	62,83
		2.o	Tracunhãem	6.010	17,08
		3.o	Buenos Aires	7.068	20,09
				35.180	100 o/o
50	Novo Exú	1.o	Novo Exú	13.603	58,01
		2.o	Tabocas	4.914	20,91
		3.o	Baixío	2.802	11,95
		4.o	Bom Jardim	2.130	9,13
				23 449	100 o/o
51	Olinda	1.o	Olinda	*	—
		2.o	Paulista		—
		3.o	Canôas		—
		4.o	Nobre		—
		5.o	Praia da Conceição		—
		6.o	Jardim		—
		7.o	Caboatan		—
				76.796	100 o/o
52	Ouricuri	1.o	Ouricurí	12.395	31,64
		2.o	Serra Branca	5.166	13,20
		3.o	Santa Cruz	4.523	11,55
		4.o	São Felix	1.980	5,05
		5.o	Barra de São Pedro	7.948	20,30
		6.o	Olho d'Agua	2.385	6,09
		7.o	Queimadas	4.768	12,17
				39.165	100 o/o
53	Palmares	1.o	Palmares	26.121	71,58
		2.o	Joaquim Nabuco	5.522	15,13
		3.o	Bemtevi	4.852	13,29
				36.495	100 o/o
54	Panelas	1.o	Panelas	34.747	72,53
		2.o	Cupíra	13.159	27,47
				47.906	100 o/o
55	Pau d'Alho	1.o	Pau d'Alho	41.619	—
				41.619	100 o/o
56	Pedra	1.o	Pedra	7.117	48,35
		2.o	Santo Antonio do Tará	2.910	19,77
		3.o	Bôa Sorte	2.238	22,00
		4.o	São Pedro	1.454	9,88
				14.719	100 o/o
57	Pesqueira	1.o	Pesqueira	17.565	30,31
		2.o	Alagoinhas	6.851	11,82
		3.o	Poção	7.828	13,51
		4.o	Cimbres	5.849	11,82
		5.o	Salôbro	3.889	6,71
		6.o	Sanharó	11.290	19,49
		7.o	Mimôso	3.669	6,34
				57.941	100 o/o
58	Petrolina	1.o	Petrolina	10.681	42,72
		2.o	Rajada	4.850	19,40
		3.o	Cachoeira do Roberto	1.841	7,37
		4.o	São João de Afranio	6.258	25,03
		5.o	Cachoeirinha	1.373	5,49
				25.003	100 o/o

(*) Não foi possivel obter dados.

População do Estado, por Municipios e Distritos, Calculada Para 31 de Dezembro de 1933

N.o de ordem	Municipios	N.os dos Distritos	Distritos	População	o/o sobre a população
59	Queimadas	1.o	Queimadas	10.098	33,13
		2.o	Machado	8.038	26,35
		3.o	Chã do Rocha	7.193	23,66
		4.o	Umbuzeiro	5.148	16,86
				30.478	100 o/o
60	Quipapá	1.o	Quipapá	11.361	26,32
		2.o	São Benedito	10.377	24,05
		3.o	São Sebastião da Barra	8.063	18,69
		4.o	Barra de Jangada	6.630	15,36
		5.o	Pau Ferro	6.728	15,58
				43.159	100 o/o
61	**RECIFE (**)**	—	**Capital**	**441.520**	**100** o/o
62	Ribeirão	1.o	Ribeirão	11.784	79,82
		2.o	Caxangá	2.977	20,18
				14.761	100 o/o
63	Rio Branco	1.o	Rio Branco	9.386	—
				9.386	100 o/o
64	Rio Formoso	1.o	Rio Formoso	10.117	34,31
		2.o	Tamandaré	6.449	21,86
		3.o	Cucaú	6.821	23,12
		4.o	Santo André	6.109	20,71
				29.496	100 o/o
65	Salgueiro	1.o	Salgueiro	5.708	23,32
		2.o	Alagôas	4.858	19,85
		3.o	Bezerros	4.004	16,37
		4.o	Serrinha	9.898	40,46
				24.468	100 o/o
66	São Bento	1.o	São Bento	16.234	53,14
		2.o	Cachoeirinha	7.082	23,18
		3.o	Capoeiras	4.030	13,20
		4.o	Retiro	3.203	10,48
				30.549	100 o/o
67	São Caetano	1.o	São Caetano	16.512	66,33
		2.o	Antonio Olinto	5.023	20,18
		3.o	São José do Garrote	3.359	13,49
				24.894	100 o/o
68	São Gonçalo	1.o	São Gonçalo	6.121	50,92
		2.o	Morais	5.899	49,08
				12.020	100 o/o
69	São Joaquim	1.o	São Joaquim	8.108	34,05
		2 o	Senador Tiburcio	7.866	33,03
		3.o	Santana	7.838	32,92
				23.812	100 o/o
70	São José do Egito	1.o	São José do Egito	14.208	61,46
		2.o	Umburanas	4.464	19,30
		3.o	Tigre	4.448	19,24
				23.120	100 o/o

(*) Não foi possivel obter dados.
(**) Incluindo Fernando de Noronha.

População do Estado, por Municipios e Distritos, Calculada Para 31 de Dezembro de 1933

N.o de ordem	Municipios	N.os dos Distritos	Distritos	População	o/o sobre a população
71	São Lourenço da Mata...	1.o	São Lourenço da Mata	20.621	56,62
		2.o	Camaragibe	7.882	21,64
		3.o	Luz	7.917	21,74
				36.420	100 o/o
72	São Vicente.....	1.o	Macapá	13.629	46,25
		2.o	São Vicente	14.094	47,80
		3.o	São José do Sirigí	1.754	5,95
				29.477	100 o/o
73	Serinhãem	1.o	Serinhãem	11.550	58,30
		2.o	Barra	1.416	7,15
		3.o	Pau Branco	6.844	34,55
				19.810	100 o/o
74	Surubim	1.o	Surubim	15.940	48,72
		2.o	Casinhas	16.781	51,28
				32.721	100 o/o
75	Tacaratú	1.o	Tacaratú	9.601	54,93
		2.o	Jatobá	6.040	34,55
		3.o	Moxotó	1.839	10,52
				17.480	100 o/o
76	Taquaretinga	1.o	Taquaretinga	12.461	73,56
		2.o	Santa Cruz	2.408	14,22
		3.o	Pará	2.070	12,22
				16.939	100 o/o
77	Timbaúba	1.o	Timbaúba	30.165	60,58
		2.o	Cruangí	19.628	39,42
				49.793	100 o/o
78	Triunfo	1.o	Triunfo	*	—
		2.o	Santa Cruz		—
		3.o	Santo Antonio		—
		4.o	Jericó		—
				25.609	100 o/o
79	Vertentes	1.o	Vertentes	8.193	21,41
		2.o	Torres	7.885	20,61
		3.o	Santa Maria	9.916	25,91
		4.o	Frei Miguelinho	12.274	32,07
				38.268	100 o/o
80	Vicencia	1.o	Vicencia	23.377	50,28
		2.o	Sapé	23.113	49,72
				46.490	100 o/o
81	Vila Bela	1.o	Vila Bela	*	—
		2.o	São Francisco		—
		3.o	Barro Vermelho		—
				21.333	100 o/o
82	Vitoria.....	1.o	Vitoria	29.268	33,50
		2.o	Peri-Peri	25.275	28,93
		3.o	São João dos Pombos	32.826	37,57
				87.369	100 o/o

(*) Não foi possivel obter dados.

População do Estado, de 1872 a 1933

Anos	Habitantes	Aumento de população	Diferença percentual	Espaço de tempo — Anos	Media anual de aumento
1872.....	841.539	—	—	—	1,3 o/o
1890.....	1.030.224	188.685	22,4 o/o	18	1,4 o/o
1900.....	1.178.150	147.926	14,4 o/o	10	4,1 o/o
1920.....	2.154.835	976.685	82,9 o/o	20	5,1 o/o
1921.....	2.265.955	111.120	5,1 o/o	1	3,1 o/o
1922.....	2.337.089	71.134	3,1 o/o	1	3,1 o/o
1923.....	2.410.463	73.374	3,1 o/o	1	3,1 o/o
1924.....	2.486.150	75.687	3,1 o/o	1	3,1 o/o
1925.....	2.564.227	78.077	3,1 o/o	1	3,1 o/o
1926.....	2.644.763	80.536	3,1 o/o	1	3,1 o/o
1927.....	2.727.643	82.880	3,1 o/o	1	3,6 o/o
1928.....	2.827.796	100.153	3,6 o/o	1	3,1 o/o
1929.....	2.916.023	88.227	3,1 o/o	1	2,8 o/o
1930.....	2.998.722	82.699	2,8 o/o	1	2,2 o/o
1931.....	3.065.059	66.337	2,2 o/o	1	3,1 o/o
1932.....	3.160.036	94.977	3,1 o/o	1	3,1 o/o
1933.....	3.257.988	97.952	3,1 o/o	1	3,1 o/o

População e Densidade, segundo as Zonas do Estado, em 31 de Dezembro de 1933

Zonas	População	Area em Km.²	Densidade da população	Percentagem da população	Percentagem da area
Litoral e mata..	1.856.944	14.421,76	128,8	57 o/o	14,53
Caatinga ou agreste.....	911.588	16.691,86	54,6	28 o/o	16,81
Sertão	489.456	68.140,38	7,9	15 o/o	68,66
	3.257.988	99.254	32,82 (1)	100 o/o	100 o/o

(1) Densidade do Estado.

AUMENTO DA POPULAÇÃO

G. Goldberg - Car.t

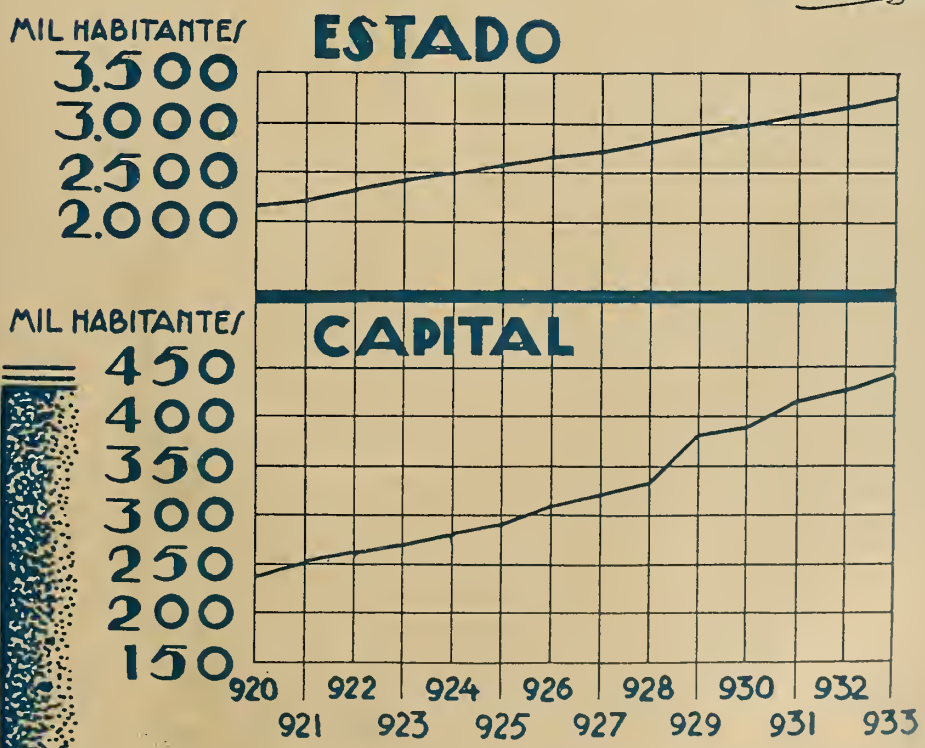

Densidade da População por Municipios em 31 de Dezembro de 1933

MOVIMENTO DA POPULAÇÃO

Capital — Natalidade — 1920 a 1933 (1)

Anos	População	Nascidos vivos	Coeficiente por 1.000 habitantes	Media diaria
1920	238.843	6.831	28,60	18,72
1921	251.116	7.731	30,79	21,18
1922	260.886	8.827	33,83	24,18
1923	270.982	10.107	37,30	27,69
1924	281.469	11.376	40,42	31,17
1925	292.362	12.819	43,85	35,12
1926	306.676	14.792	48,23	40,53
1927	318.428	16.878	53,00	46,24
1928	330.751	17.568	33,12	48,13
1929	379.307	16.995	44,81	46,56
1930	393.986	17.160	43,55	47,01
1931	409.233	17.327	42,54	47,47
1932	425.070	17.185	40,43	47,08
1933	441.520	10.417	23,59	28,54

Capital — Nati-Mortalidade — 1920 a 1933

Anos	Nascidos mortos	Media diaria	Coeficiente por 1.000 habitantes	Coeficiente por 1.000 nascidos vivos e mortos
1920	830	2,27	3,48	108,34
1921	951	2,61	3,79	109,54
1922	915	2,51	3,51	93,92
1923	923	2,53	3,41	83,68
1924	916	2,51	3,25	74,52
1925	938	2,57	3,21	68,18
1926	913	2,50	2,98	58,23
1927	1.013	2,78	3,18	56,62
1928	993	2,62	3,00	56,52
1929	1.134	3,11	2,99	62,55
1930	1.109	3,04	2,91	56,75
1931	1.009	2,76	2,47	55,03
1932	1.031	2,82	2,43	56,60
1933	995	2,73	2,25	87,18

Capital — Casamentos Segundo a Nacionalidade dos Conjuges — 1925 a 1933

Anos	Brasileiro e brasileira	Brasileiro e estrangeira	Estrangeiro e brasileira	Estrangeiro e estrangeira	Total
1925	846	3	47	19	915
1926	877	3	44	14	938
1927	967	4	38	22	1.031
1928	922	—	59	6	987
1929	1.521	15	61	4	1.601
1930	1.219	7	51	11	1.288
1931	1.034	6	34	19	1.093
1932	1.071	7	12	8	1.098
1933	1.300	3	7	1	1.311

(1) Natalidade informada pelo D. S. P.

Capital — Casamentos, por Mêses, Ocorridos no Quinquênio de 1929 a 1933

Mêses	1929	1930	1931	1932	1933
Janeiro	99	102	90	88	97
Fevereiro	120	163	106	75	113
Março	109	105	81	87	96
Abril	139	93	87	87	80
Maio	116	103	80	89	101
Junho	149	126	71	87	114
Julho.....	159	133	87	115	121
Agosto	75	66	54	66	56
Setembro	152	117	91	69	122
Outubro	133	58	102	105	101
Novembro	135	91	102	93	102
Dezembro.....	215	131	142	138	208
Total.....	1.601	1.288	1.093	1.099	1.311

Capital — Casamentos Segundo o Estado Civil Anterior — 1912 a 1933

Anos	Entre solteiros	Solteiros com viuvas	Viuvos com solteiras	Entre viuvos	Total
1912	563	23	59	7	652
1913	529	23	62	10	624
1914	430	10	25	9	674
1915	426	13	29	7	475
1916	746	23	48	8	825
1917	570	21	41	3	635
1918	526	24	43	6	599
1919	583	24	37	5	649
1920	651	21	71	7	750
1921	702	32	52	16	802
1922	753	21	66	11	851
1923	797	25	49	24	895
1924	808	20	4	12	844
1925	834	25	49	7	915
1926	885	9	38	6	938
1927	959	9	58	5	1.031
1928	912	12	62	1	987
1929	1.479	33	82	7	1.601
1930	1.169	24	85	10	1.288
1931	992	20	75	6	1.093
1932	995	37	65	1	1.098
1933	1.158	56	82	15	1.311

Capital — Variações da Mortalidade Infantil — 0 a 1 Ano — 1920 a 1933

Anos	Obitos de 0 a 1 ano	Coeficientes			Medias		
		Por 1.000 nascidos vivos	Por 1.000 habitantes	Por 100 obitos gerais	Por mês	Por dia	Por hora
1920	1.803	263,94	7,55	23,63	150,25	4,94	0,21
1921	1.852	239,56	7,38	24,14	154,33	5,07	0,21
1922	1.953	221,25	7,49	25,82	162,75	5,35	0,22
1923	2.029	204,71	7,64	26,07	172,42	5,67	0,24
1924	1.977	173,79	7,02	25,29	164,75	5,42	0,23
1925	1.829	142,68	6,23	24,77	152,42	5.01	0,21
1926	1.973	133,38	6,43	25,08	164,42	5,41	0,23
1927	1.853	109,79	5,82	25,90	154,42	5,08	0,21
1928	1.695	96,48	5,12	23,96	141,25	4,64	0,19
1929	2.319	136,45	6,11	26,75	193,25	6.35	0,24
1930	2.383	138,87	6,05	25,90	198,58	6,53	0,27
1931	2.601	150,11	6,36	25,89	216,75	7,13	0,30
1932	2.038	126,16	4,79	22,17	169,83	5,58	0,23
1933	2.539	243,97	5,75	28,61	211,58	6,96	0,29

CAPITAL — Variação da Mortalidade Infantil - 0 a 1 Ano - 1900 a 1933

Anos	População	Obitos gerais	Obitos de 0 a 1 ano	Coeficientes		
				Por 1.000 habitantes		Por 100 obitos gerais
				Anuais	Quinquenais	
1900	113.106	6.206	902	7,98		14,53
1901	117.483	6.498	1.063	9,13		16,51
1902	122.030	5.992	942	7,72		15,72
1903	126.753	5.749	702	5,54		12,21
1904	131.658	9.768	1.715	13,03		17,56
1905	136.753	9.374	1.194	8,73		12,74
1906	142.045	6.418	1.191	8,38	8,74	18,56
1907	147.542	7.454	1.243	8,42		16,68
1908	153.252	7.058	1.251	8,16		17,72
1909	159.183	7.227	1.665	10,46		23,04
1910	165.343	8.541	1.567	9,48		18,35
1911	171.742	9.891	1.877	10,99	9,38	19,08
1912	178.388	7.677	1.458	8,17		18,99
1913	185.292	6.894	1.443	7,79		20,93
1914	192.463	7.198	1.628	8,46		22,62
1915	199.911	8.167	1.827	9,14		22,37
1916	207.648	7.561	1.738	7,41	7,74	20,34
1917	215.684	6.347	1.264	5,86		19,91
1918	224.931	9.163	1.755	7,83		19,15
1919	232.701	8.641	1.952	8,39		22,59
1920	238.843	7.629	1.803	7,55		23,63
1921	251.116	7.671	1.852	7,38	7,69	24,14
1922	260.886	7.565	1.953	7,49		25,82
1923	170.982	7.939	2.069	7,64		26,07
1924	281.469	7.818	1.977	7,02		25,29
1925	292.362	7.388	1.829	6,23		24,77
1926	306.676	7.866	1.973	6,43	6,12	25,08
1927	318.428	7.154	1.853	5,82		25,90
1928	330.721	7.075	1.695	5,12		23,96
1929	379.307	8.669	2.319	6,11		26,75
1930	393.986	9.199	2.383	6,05		25,90
1931	409.233	10.048	2.601	6,36	5,81	25,89
1932	425.070	9.194	2.038	4,79		22,17
1933	441.520	8.839	2.539	5,75		28,72

MORTALIDADE NO RECIFE

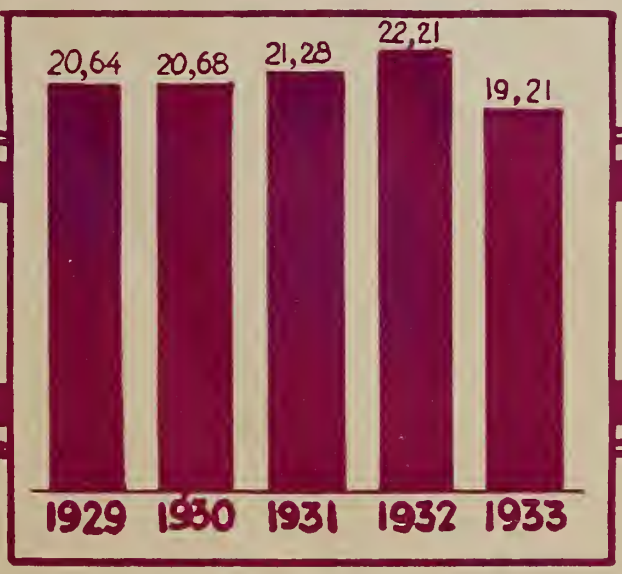

COEFICIENTES POR MIL HABITANTES

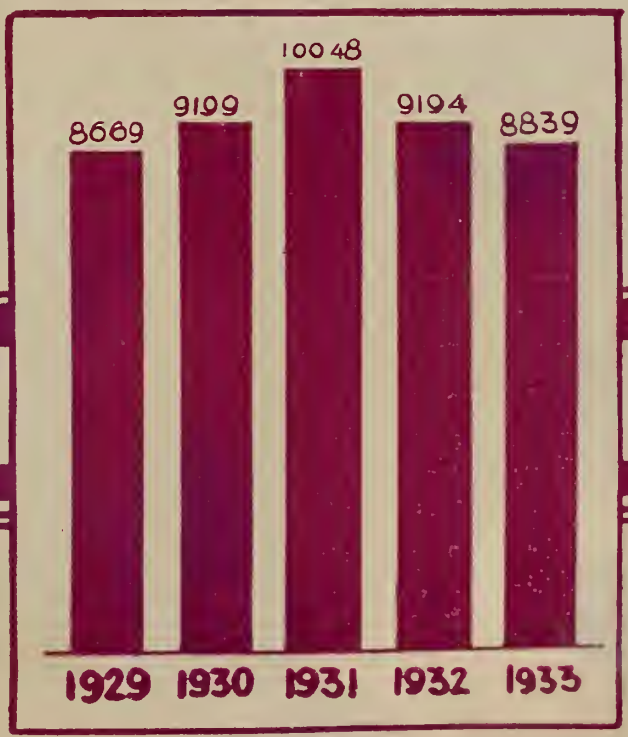

MORTALIDADE GERAL

Capital—Variações Anuais e Quinquenais da Mortalidade Geral-1900 a 1933

Anos	População	Obitos gerais	Coeficientes por 1.000 habitantes	
			Anuais	Quinquenais
1900	113.106	6.206	45,87	
1901	117.483	6.498	55,31	
1902	122.030	5.992	49,10	
1903	126.753	5.749	45,38	
1904	131.658	9.768	74,19	
1905	133.753	9.374	68,55	
1906	143.045	6.418	45,18	56,90
1907	147.542	7.454	50,52	
1908	153.252	7.058	46,05	
1909	159.183	7.227	45,40	
1910	165.343	8.541	51,66	
1911	171.743	9.891	57,59	46,98
1912	178.388	7.677	43,04	
1913	185.292	0.894	37,21	
1914	192.463	7.198	37,40	
1915	190.911	8.167	40,85	
1916	207.648	7.561	36,41	37,00
1917	215.684	6.347	29,43	
1918	224.031	9.163	39,90	
1919	232.701	8.641	37,13	
1920	238.843	7.629	31,94	
1921	251.115	7.671	30,55	35,58
1922	260.889	7.565	29,00	
1923	270.982	6.936	18,29	
1924	281.469	7.818	27,78	
1925	292.362	7.388	25,27	
1926	306.676	7.366	25,65	24,51
1927	318.428	7.154	22,47	
1928	330.751	7.075	21,39	
1929	379.307	8.669	22,85	
1930	393.886	9.199	23,35	
1931	409.233	10.048	24,55	22,17
1932	426.070	9.194	21,63	
1933	441.520	8.839	20,01	

Capital — Variações Anuais da Mortalidade, Segundo o Sexo e a Nacionalidade 1900 a 1933

Anos	Sexo masculino		Sexo feminino		Brasileiros		Estrangeiros	
	Obitos	Coef. por 100 obitos gerais	Obitos	Coef. por 100 obitos gerais	Obitos	Coef. por 100 obitos gerais	Obitos	Coef. por 100 obitos gerais
1900	3445	55,51	2761	44,49	6005	96,76	201	3,24
1901	3756	57,80	4742	42,20	4346	97,66	152	2,34
1902	3293	54,96	2699	45,04	5852	97,66	140	2,34
1903	4499	60,86	2250	39,14	5666	98,56	83	1,44
1904	5721	58,57	4047	41,43	9634	98,63	134	1,37
1905	5512	58,80	3862	41,20	9231	98,47	143	1,53
1906	3814	59,43	2604	40,57	6271	97,71	147	2,29
1907	4367	58,59	3087	41,41	7356	98,69	98	1,31
1908	3936	55,77	3122	41,23	6950	98,47	108	1,53
1909	4126	57,09	3101	42,91	7110	98,38	117	1,62
1910	5319	62,28	3222	37,72	8431	98,38	100	1,17
1911	5769	58,33	4122	41,67	0785	98,93	106	1,07
1912	4557	59,36	3120	40,64	7559	98,46	118	1,54
1913	3842	55,73	3052	44,27	6800	98,64	94	1,36
1914	3912	54,35	3286	45,65	7091	99,51	107	1,49
1915	4443	54,40	3724	45,60	8075	98,87	92	1,13
1916	4188	55,39	3373	44,61	7444	98,45	117	1,55
1917	3317	52,26	3030	47,74	6249	98,46	98	1,54
1918	4798	52,36	4365	47,64	9041	98,67	122	1,33
1919	4430	51,27	4211	48,73	8521	98,61	120	1,39
1920	3958	51,88	3671	48,12	7517	98,53	112	1,47
1921	4015	52,34	3656	47,66	7561	98,57	110	1,43
1922	(*)	(*)	(*)	(*)	7454	98,53	111	1,47
1923	4008	50,50	3928	49,50	7859	98,92	86	1,08
1924	3939	50,38	3879	49,62	7718	98,72	100	1,28
1925	3639	49,99	3695	50,01	7318	99,05	70	0,95
1926	4015	51,04	3851	48,96	7762	98,68	104	1,32
1927	3599	50,31	3555	49,69	7058	98,66	96	1,34
1928	3632	49,92	3543	50,08	6979	98,64	96	1,36
1929	4326	49,90	4343	50,10	8577	98,94	92	1,06
1930	4600	50,01	4599	49,99	9121	99,15	78	0,85
1931	5124	51,00	4924	49,00	9943	98,96	105	1,04
1932	4662	50,71	4532	49,29	9096	98,93	98	1,07
1933	4380	49,55	4459	50,45	8786	99,40	53	0,60

(*) Não ha dados.

Variações Anuais da Mortalidade, na Capital, Segundo a Nacionalidade, no Período de 1929 a 1933

Anos	Mortalidade geral	Nacionais		Estrangeiros	
		Obitos	Coeficiente por 100 obitos gerais	Obitos	Coeficiente por 100 obitos gerais
1929	8.669	8.577	98,94	92	1,06
1930	9.199	9.121	99,15	78	0,85
1931	10.048	9.943	98,95	105	1,05
1932	9.194	9.096	98,93	98	1,07
1933	8.839 (*)	9.786	99,40	53	0,60

(*) Total fornecido pelo Departamento de Saúde Publica e que inclue os doentes vindos do interior e falecidos nesta Capital somente no 1.º semestre do ano.

Mortalidade, na Capital, Segundo as Idades e o Sexo, no Ano de 1933 (*)

Idades	Obitos					
	Sexo masculino	Coeficiente sobre o total da idade	Sexo feminino	Coeficiente sobre o total da idade	Total por idades	Coeficiente por 100 obitos gerais
Menores de 1 mês	301	6,87	223	5,00	524	5,93
Menores de 1 ano	900	20,55	790	17,72	1.690	19,12
De 1 ano	245	5,59	258	5,79	503	5,69
De 2 a 4 anos	213	4,86	235	5,27	448	5,07
De 5 a 9 anos	109	2,49	101	2,27	210	2,38
De 10 a 19 anos	240	5,48	230	5,15	470	5,32
De 20 a 29 anos	516	11,78	615	13,79	1.131	12,79
De 30 a 39 anos	438	10,00	513	11,50	951	10,76
De 40 a 49 anos	421	9,61	410	9,20	831	9,40
De 50 a 59 anos	331	7,56	305	6,84	636	7,19
De 60 anos acima	526	12,01	691	15,50	1.217	13,77
Idade ignorada	140	3,20	88	1,97	228	2,58

(*) Havendo o Departamento de Saúde Publica adotado novo criterio na apreciação da mortalidade por idades, não é possivel repetir este ano o quadro de variações anuais num quinquênio.

Capital — Variações Anuais

1929

Distritos	1929		1930	
	Obitos	Coeficiente por 100 obitos gerais	Obitos	Coeficiente por 100 obitos gerais
Recife	58	0,67	70	0,76
Santo Antonio	145	1,67	97	1,05
São José	482	5,56	516	5,61
Afogados	1.719	19,76	1.904	20,70
Bôa Vista	2.873	33,14	3.209	34,88
Graças	2.033	23,95	2.020	21,96
Pôço	963	10,10	1.044	11,35
Varzea	346	3,99	399	3,69
Tejipió	—	—	—	—
Beberibe	—	—	—	—

Capital — Mortalidade Pelas Principais Molestias Transmissiveis e Respectivos Coeficientes Sobre a Mortalidade Geral

1929 a 1933

Doenças	1929		1930		1931		1932		1933	
	Obitos	o/o	Obitos	o/o	Obitos	o/o	Obitos	o/o	Obitos	o/o
Febre tifoide e paratifoide	33	0,381	34	0,370	45	0,448	47	0,511	45	0,509
Paludismo	60	0,692	41	0,446	80	0,796	81	0,881	43	0,486
Variola	—	—	—	—	—	—	—	—	1	0,011
Sarampo	116	1,338	20	0,217	2	0,020	2	0,217	47	0,532
Escarlatina	—	—	—	—	—	—	—	—	—	—
Coqueluche	2	0,023	89	0,967	34	0,338	14	0,162	26	0,294
Difteria e crup	5	0,058	12	0,130	21	0,209	17	0,184	25	0,283
Gripe	357	4,118	341	3,707	555	5,523	269	2,934	301	3,405
Disenterias	68	0,784	74	0,804	97	0,965	34	0,370	150	1,697
Peste	—	—	—	—	—	—	—	—	—	—
Febre Amarela	4	0,046	—	—	—	—	1	0,010	—	—
Lepra	18	0,208	11	0,120	19	0,189	23	0,250	17	0,192
Erisipela	20	0,231	25	0,272	41	0,408	44	0,479	45	0,509
Poliomielite aguda	1	0,012	—	—	—	—	—	—	—	—
Encefalite letargica	—	—	—	—	1	0,010	—	—	—	—
Meningite cerebro-espinal epidemica	—	—	—	—	1	0,010	—	—	—	—
Tuberculose	1.564	18,641	1.696	18,437	1.805	17,964	1.797	19,645	1.625	18,180

da Mortalidade por Distritos

1933

1931		1932		1933	
Obitos	Coeficiente por 100 obitos gerais	Obitos	Coeficiente por 100 obitos gerais	Obitos	Coeficiente por 100 obitos gerais
75	0,75	249	2,70	106	1,20
113	1,12	187	2,03	116	1,31
567	5,64	515	5,60	527	5,96
2.071	20,61	1.910	20,77	1.955	22,12
3.637	36,20	2.309	25,11	2.171	24,56
2.055	20,45	1.130	12,29	1.209	13,68
1.171	11,65	1.307	14,21	1.279	14,47
359	3,57	372	4,05	362	4,10
—	—	319	3,47	249	2,82
—	—	896	9,75	865	9,78

Capital — Variações Anuais do Crescimento Vegetativo e Indice Vital no Decénio 1924 a 1933 (1)

Anos	População	Obitos	Nascidos vivos	Crescimento vegetativo		Indice vital
				Total	Coeficiente por 1.000 habitantes	
1924	281.469	7.818	11.376	+ 3.558	12,64	145,51
1925	292.362	7.388	12.819	+ 5.431	18,58	173,51
1926	306.676	7.866	14.792	+ 6.926	22,58	188,05
1927	318.428	7.154	16.878	+ 9.724	30,54	235,92
1928	330.751	7.075	17.568	+10.493	31,72	248,81
1929	379.307	8.669	16.995	+ 8.326	21,95	196,04
1930	393.986	9.199	17.160	+ 7.961	20,21	186,54
1931	409.233	10.048	13.327	+ 3.279	8,01	132,63
1932	425.070	9.194	16.154	+ 6.960	16,37	186,92
1933	441.520	8.839	10.417	+ 1.578	3,57	117,85

(1) Dados fornecidos pelo Departamento de Saúde Publica.

Mortalidade no Recife, Segundo as Causas de Morte, no Quinquênio de 1929 a 1933

Causa de morte	1929	1930	1931	1932	1933
Febre tifoide e paratifoide	38	34	45	47	45
Tifo exantemático	—	—	—	—	—
Varíola	—	—	—	—	1
Sarampo	116	20	2	2	47
Escarlatina	—	—	—	—	—
Coqueluche	2	89	34	14	26
Difteria	5	12	21	17	25
Gripe ou influença	357	341	555	269	301
Peste	—	—	—	—	—
Tuberculose do aparelho respiratorio	1.541	1.648	1.764	1.769	1.574
Outras tuberculoses	23	48	41	28	51
Sifilis	183	189	249	267	290
Paludismo (malária)	60	41	80	81	43
Outras doenças infecciosas e parasitarias:					
a) Disenteria:					
I — amebiana	7	30	10	6	21
II — bacilar	29	27	24	8	48
III — não especificada ou devida a outras causas	32	17	63	20	81
b) Erisipela	20	25	41	44	46
c) Poliomielite aguda e poliencefalite aguda	1	—	—	—	—
d) Encefalite letargica ou epidemica	—	—	1	—	—
e) Meningite cerébro-espinal epidemica	—	—	1	—	—
f) Raiva	1	2	4	—	2
g) Tétano	19	32	52	36	27
h) Lepra	18	11	19	23	17
i) Infecção purulenta e sceticemia não puerperal	235	251	393	183	133
j) Febre amarela	4	—	—	1	—
k) Micoses	—	—	1	—	—
l) Outras doenças infeciosas e parasitarias	15	41	20	291	336
Cancer e outros tumores malignos	144	170	186	208	163
Tumores não malignos ou cujo carater maligno não foi espec.	15	10	8	7	9
Reumatismo cronico e gota	—	—	—	—	16
Diabetes assucaradas	—	—	—	—	13
Alcoolismo cronico ou agudo	—	—	—	—	6
Outras doenças gerais e envenenamentos cronicos	33	26	75	94	93
Ataxia locomotora, progressiva e paralisia geral	—	—	—	—	8
Hemorragia cerebral, embolia ou trombose cerebral	153	153	195	187	148

Mortalidade no Recife, Segundo as Causas de Morte, no Quinquênio de 1929 a 1933

Causa de morte	1929	1930	1931	1932	1933
Outras doenças do sistema nervoso e dos orgãos dos sentidos:					
a) meningite	29	42	30	18	30
b) outras doenças do sist. nervoso e dos orgãos dos sentidos	88	86	128	164	95
Doenças do coração	346	322	343	173	226
Outras doenças do aparelho circulatorio	631	935	769	762	716
Bronquites	35	38	30	51	66
Pneumonia:					
a) Bronco-pneumonia (inclusive a bronquite capilar)	209	216	304	366	368
b) Pneumonia lobar	—	—	—	9	16
c) Pneumonia não especificada	26	35	34	18	24
Outras doenças do aparelho respiratorio, exceto tuberculose	42	96	102	114	134
Diarréa e enterite:					
I) abaixo de 2 anos	1.915	1.684	1.837	1.434	1.325
II) Diarréa e enterite, ulcer. intest. (2 anos e acima)	248	291	175	—	—
a — Diarréa e enterite	—	—	—	276	180
b — Ulceração intestinal	—	—	—	—	6
Apendicite	17	23	21	17	11
Doenças do figado e das vias biliares	86	105	187	214	178
Outras doenças do aparelho digestivo	530	513	650	177	96
Nefrites	495	528	621	576	570
Outras doenças do aparelho urinario e do aparelho genital:					
a) Outras doenças do aparelho urinario	24	34	40	48	56
b) Doenças do aparelho genital	17	28	13	16	25
Seticemia e infecções puerperais	19	28	32	29	58
Outras doenças da gravidez, do parto e do estado puerperal	40	45	44	41	27
Doenças da pele e do tecido celular, dos ossos e dos orgãos de locomoção:					
a) Doenças da pele e do tecido celular	43	30	49	66	61
b) Doenças dos ossos e dos orgãos de locomoção	5	5	32	4	3
Debilidade congenita, vicios de conformação congenitos, nascimento prematuro	487	540	411	598	466
Senilidade	62	52	120	147	129
Suicidios	30	44	40	35	36
Homicidios	—	—	—	—	59
Mortes violentas ou acidentais, exceto suicidios e homicidios	144	199	200	204	111
Causas não especificadas ou mal definidas	55	63	53	35	196
Total	8.669	9.199	10.048	9.194	8.839

Entradas e saídas de passageiros pelo porto do Recife,

Nacionalidades		1929				1930			
		Entradas	Saidas	Diferença nas entradas		Entradas	Saídas	Diferença nas entradas	
				Para mais	Para menos			Para mais	Para menos
Brasileiros...	.....	13.952	15.298	—	1.346	14.846	12.270	2.576	—
Europeus ...	Alemães	555	564	—	9	438	425	13	—
	Austriacos	46	32	14	—	35	33	2	—
	Belgas	40	34	6	—	33	32	1	—
	Dinamarquêses	19	11	8	—	15	13	2	—
	Franeêses	229	212	17	—	197	240	—	43
	Grêgos	21	33	—	12	16	4	12	—
	Espanhóes	101	110	—	9	114	135	—	21
	Holandêses	54	50	4	—	29	18	11	—
	Hungaros	19	13	6	—	11	14	—	3
	Inglêses	610	714	—	104	497	760	—	163
	Italianos	239	223	16	—	285	236	49	—
	Iugo-Slavos	—	—	—	—	3	—	3	—
	Polonêses	56	42	14	—	83	37	46	—
	Portuguêses	813	558	255	—	710	512	106	—
	Russos	148	113	35	—	173	127	46	—
	Suéeos	10	21	—	11	26	37	—	11
	Suissos	54	58	—	4	58	59	—	1
	Outras nacionalidades..	109	51	60	2	144	96	48	—
Amerieanos..	Argentinos	36	28	8	—	43	33	10	—
	Bolivianos	7	6	1	—	1	—	1	—
	Canadenses	4	3	1	—	1	5	—	4
	Chilenos	5	9	1	—	4	7	—	3
	Cubanos	8	7	1	—	5	5	—	—
	Mexicanos	4	1	3	—	5	5	—	—
	Norte Americanos	322	284	38	—	335	268	67	—
	Paraguaíos	8	6	2	—	1	—	1	—
	Uruguaíos	17	9	8	—	10	10	—	—
	Venezuelanos	1	1	—	—	—	1	—	1
	Outras naeionalidades..	21	14	11	7	10	6	4	—
Asiaticos	Chinêses	32	49	—	17	34	34	—	—
	Japonêses	5	6	—	1	40	18	22	—
	Turcos asiaticos, Sírios e Libanêses	156	132	19	—	173	103	70	—
	Outras naeionalidades..	30	26	10	3	1	2	—	1
Afrieanos ...	.....	5	1	4	—	3	4	—	1
Australianos.	.....	—	—	—	—	—	—	—	—
	Total	17.736	18.716	—	980	18.379	15.449	2.930	—

segundo a nacionalidade, no quinquênio de 1929 - 1933

1931				1932				1933			
Entradas	Saídas	Diferença nas entradas		Entradas	Saídas	Diferença nas entradas		Entradas	Saídas	Diferença nas entradas	
		Para mais	Para menos			Para mais	Para menos			Para mais	Para menos
12.218	12.192	26	—	15.340	18.102	—	2.762	13.779	15.861	—	2.082
471	499	2	—	402	393	9	—	435	395	40	—
52	49	3	—	35	38	—	3	38	48	—	10
7	14	—	7	8	4	4	—	13	6	7	—
13	16	—	3	12	10	2	—	19	22	—	3
175	160	15	—	100	118	—	18	128	187	—	59
13	10	3	—	8	14	—	6	16	6	10	—
62	78	—	16	69	43	26	—	75	81	—	6
37	43	—	6	27	32	—	5	31	29	2	—
26	13	13	—	20	14	6	—	12	15	3	—
457	570	—	113	407	504	—	97	390	440	—	50
252	254	—	2	204	209	—	5	258	340	—	82
5	17	—	12	23	24	—	1	9	10	—	1
95	78	17	—	35	51	—	16	34	34	—	—
663	750	—	87	594	732	—	138	644	691	—	47
90	77	13	—	82	77	5	—	56	81	—	25
17	31	—	14	15	27	—	12	39	22	3	—
69	66	—	6	32	42	—	10	49	53	—	4
167	161	6	—	125	135	—	10	50	60	—	10
31	20	11	—	25	24	1	—	48	33	15	—
2	1	1	—	1	2	—	1	1	4	—	3
6	6	—	—	7	6	1	—	2	3	—	1
3	7	—	4	5	5	—	—	12	5	7	—
2	3	—	1	7	9	—	2	1	2	—	1
5	7	—	2	—	—	—	—	5	4	1	—
247	234	13	—	205	198	7	—	161	186	—	25
5	8	—	3	1	1	—	—	1	—	1	—
11	10	1	—	15	11	4	—	11	23	—	12
—	1	—	1	1	1	—	—	4	2	2	—
20	12	8	—	5	7	—	2	—	—	—	—
28	28	—	—	15	7	8	—	25	26	—	1
4	3	1	—	4	3	1	—	4	5	—	1
103	124	—	21	109	132	—	23	77	88	—	11
12	37	—	24	13	16	—	3	114	114	—	—
3	—	3	—	—	11	—	11	3	3	—	—
1	—	1	—	2	1	1	—	4	16	—	12
15.363	15.549	—	186	17.953	21.003	—	3.050	26.536	18.888	—	2.352

Entradas e Saídas de Passageiros pelo Aero-Porto do Recife, segundo a Nacionalidade, durante o Ano de 1933

Nacionalidades			Entrados	Saídos
Brasileiros			315	339
Estrangeiros	Europeus	Alemães	86	96
		Austriacos	2	4
		Belgas	2	1
		Dinamarquêses	2	7
		Francêses	9	6
		Grêgos	—	—
		Espanhoes	—	—
		Holandêses	2	—
		Hungaros	—	—
		Inglêses	54	57
		Italianos	7	9
		Iugo-Slavos	—	13
		Polonêses	—	1
		Portuguêses	16	—
		Russos	—	—
		Suecos	—	2
		Suissos	6	—
		Outros europeus	—	1
	Americanos	Argentinos	3	1
		Bolivianos	—	—
		Canadenses	—	—
		Chilenos	—	—
		Cubanos	—	—
		Estadunidenses	46	50
		Mexicanos	—	—
		Paraguaios	—	—
		Uruguaios	3	—
		Venezuelanos	—	1
		Outros americanos	—	1
	Asiaticos	Chinêses	—	—
		Japonêses	—	—
		Turcos asiaticos, Sirios e		
		Libanêses	1	—
		Outros asiaticos	—	—
	Africanos	Africanos	—	—
	—	Outros países	2	—
	—	Sem indicação do país	—	—
	Total		556	589

CULTOS

Culto Catolico — Divisão Eclesiástica em 1933

Paróquias	Municipios	Titulares das paróquias
ARQUIDIOCÉSE DE OLINDA E RECIFE		
Afogados	Recife	N. S. da Paz
Altinho	Altinho	N. S. do Ó
Amaragí	Amaragí	São José
Barro	Recife	N. S. da Conceição
Bebedouro	Bebedouro	Santo Antonio
Beberibe	Recife	N. S. da Conceição
Bezerros	Bezerros	São José
Bôa Vista	Recife	S. S. Sacramento
Bonito	Bonito	N. S. da Conceição
Cabo	Cabo	Santo Antonio
Caruarú	Caruarú	N. S. das Dôres
Casa Forte	Recife	S. S. Coração de Jesus
Chã Grande	Gravatá	São José
Encruzilhada	Recife	N. S. de Belém
Escada	Escada	N. S. da Apresentação
Gameleira	Gameleira	N. S. da Penha
Gloria do Goitá	Gloria de Goitá	N. S. da Gloria
Graças	Recife	N. S. das Graças
Gravatá	Gravatá	Sant'Ana
Iguarassú	Iguarassú	Santos Cosme e Damião
Ipojuca	Ipojuca	S. Miguel
Itamaracá	Iguarassú	N. S. do Pilar
Jaboatão	Jaboatão	Santo Amaro
Luz	São Lourenço da Mata	N. S. da Luz
Maranguape	Olinda	N. S. dos Prazeres
Morenos	Morenos	N. S. da Conceição
Muribeca	Jaboatão	N. S. do Rosario
Olinda	Olinda	S. Pedro Martir
Pau d'Alho	Pau d'Alho	Divino Espirito Santo
Piedade	Recife	N. S. da Piedade
Rio Formoso	Rio Formoso	São José
Santo Antonio	Recife	S. S. Sacramento
São Caetano	São Caetano	São Caetano
São Joaquim	São Joaquim	São Joaquim
São José	Recife	São José
São Lourenço	São Lourenço da Mata	São Lourenço
São Pedro Gonçalves	Recife	São Frei Pedro Gonçalves
Serinhãem	Serinhãem	N. S. da Conceição
Soledade	Recife	N. S. da Soledade
Torre	Recife	N. S. do Rosario
Varzea	Recife	N. S. do Rosario
Vitoria	Vitoria	Santo Antão

Culto Catolico — Divisão Eclesiástica em 1933

Paróquias	Municipios	Titulares das paróquias
DIOCÉSE DE GARANHUNS		
Aguas Belas	Aguas Belas	N. S. da Conceição
Agua Prêta	Agua Preta	São José da Agonia
Angelim	Angelim	N. S. da Conceição
Barreiros	Barreiros	São Miguel
Belém de Maria	Frei Caneca	N. S. das Dôres
Bôa Vista	Garanhuns	São Sebastião
Bom Consêlho	Bom Consêlho	Sagrada Familia de Nazaré
Calçado	Canhotinho	N. S. de Lourdes
Canhotinho	Canhotinho	N. S. da Conceição
Catende	Catende	Sant' Ana
Catedral de Garanhuns	Garanhuns	Santo Antonio
Correntes	Correntes	N. S. da Conceição
Jurema	Jurema	N. S. da Conceição
Lagôa de Gatos	Frei Caneca	N. S. da Conceição
Palmares	Palmares	N. S. dos Montes
Panelas	Panelas	Bom Jesus dos Aflitos
Quipapá	Quipapá	N. S. da Conceição
São Bento	São Bento	Bom Jesus dos Aflitos
DIOCESE DE NAZARÉ		
Bom Jardim	Bom Jardim	Sant' Ana
Cruangí	Timbaúba	N. S. do Rosario
Floresta dos Leões	Floresta dos Leões	São José
Goiana	Goiana	N. S. de Rosario
Itambé	Itambé	N. S. do Destêrro
Lagôa Sêca	Aliança	N. S. do Bom Despacho
Limoeiro	Limoeiro	N. S. da Apresentação
Nazaré	Nazaré	N. S. da Conceição
N. Senhora do Ó	Aliança	N. Senhora do Ó
Queimadas	Queimadas	N. S. da Conceição
Santa Cruz	Taquaretinga	Senhor Bom Jesus
São Vicente	S. Vicente	São Vicente
Surubim	Surubim	São José
Taquaretinga	Taquaretinga	Santo Amaro
Tejucopapo	Goiana	São Lourenço
Timbaúba	Timbaúba	N. S. das Dôres
Vertentes	Vertentes	São José
Vicencia	Vicencia	Sant' Ana

Culto Catolico — Divisão Eclesiástica em 1933

Paróquias	Municipios	Titulares das paróquias
DIOCESE DE PESQUEIRA		
Afogados	Afogados de Ingazeira	Bom Jesus dos Remedios
Alagôa de Baixo	Alagôa de Baixo	N. S. da Conceição
Belo Jardim	Belo Jardim	N. S. da Conceição
Belém	Belém	N. S. do Patrocinio
Belmonte	Belmonte	São José
Brejo da Madre de Deus	Brejo da Madre de Deus	São José
Buíque	Buíque	São Felix de Cantalice
Cimbres	Pesqueira	N. S. das Montanhas
Custódia	Custódia	São José
Espirito Santo	Afogados de Ingazeira	N. S. dos Remedios
Flôres	Flôres	N. S. da Conceição
Floresta	Floresta	Bom Jesus dos Aflitos
Gameleira	Moxotó	N. S. da Conceição
Pedra	Pedra	N. S. do Conceição
Pesqueira	Pesqueira	Santa Agueda
Rio Branco	Rio Branco	N. S. do Livramento
São José do Egito	São José do Egito	São José
São Pedro das Lages	São José do Egito	São Pedro
Tacaratú	Tacaratú	N. S. da Saúde
Triunfo	Triunfo	N. S. das Dôres
Vila Bela	Vila Bela	N. S. da Penha
DIOCESE DE PETROLINA		
Barra de São Pedro	Ouricurí	São Pedro
Bôa Vista	Bôa Vista	N. S. da Conceição
Bodocó	Granito	São José
Cabrobó	Cabrobó	N. S. da Conceição
Granito	Granito	N. S. do Bom Conselho
Leopoldina	Leopoldina	Sant' Ana
Novo Exú	Novo Exú	Bom Jesus dos Aflitos
Ouricurí	Ouricurí	São Sebastião
Petrolina	Petrolina	N. S. da Conceição
Salgueiro	Salgueiro	Santo Antonio
São Gonçalo	São Gonçalo	N. S. da Conceição
Serrinha	Salgueiro	N. S. da Conceição

CULTO CATOLICO — Movimento Religioso em 1933, por Paróquias, Segundo mentos, Extremas Unções, Viáticos, Encomendações, Missas,

Paróquias	Igrejas	Capélas	Associações pias	Irmandades	Batizados		
					Sexo masculino	Sexo feminino	Total
ARQUIDIOCESE DE							
Afogados	1	4	8	1	430	640	1.070
Altinho	2	7	7	—	560	546	1.106
Amaragí	3	3	3	—	343	344	687
Barro	1	2	6	—	298	289	587
Bebedouro	1	5	6	—	448	467	915
Beberibe	3	3	6	—	100	200	300
Bezerros	1	5	8	2	964	1.320	2.284
Bôa Vista	7	—	10	8	215	183	398
Bonito	7	6	6	—	815	708	1.523
Cabo (*)	—	—	—	—	—	—	—
Caruarú	7	6	8	1	1.173	1.175	2.348
Casa Forte	5	3	7	1	386	344	730
Chã Grande (*)	—	—	—	—	—	—	—
Encruzilhada	1	1	7	—	293	287	582
Escada	1	8	1	—	345	398	743
Gameleira	2	10	6	1	157	132	289
Gloria de Goitá	8	—	5	—	896	710	1.606
Graças	3	2	9	—	76	63	139
Gravatá (*)	—	—	—	—	—	—	—
Iguarassú (*)	—	—	—	—	—	—	—
Ipojuca	3	10	5	1	326	304	630
Itamaracá (*)	—	—	—	—	—	—	—
Jaboatão (*)	—	—	—	—	—	—	—
Luz (*)	—	—	—	—	—	—	—
Maranguape	8	2	7	—	371	373	734
Morenos	1	3	5	—	180	155	335
Muribéca (*)	—	—	—	—	—	—	—
Olinda	14	6	11	9	96	114	210
Pau d'Alho	14	4	5	1	591	659	1.250
Piedade	2	2	4	—	255	271	526
Rio Formoso	1	18	1	2	213	191	404
Santo Antonio	3	2	—	—	114	130	244
São Caetano	1	4	5	1	617	620	1.237
São José (*)	—	—	—	—	—	—	—
São Lourenço da Mata	—	—	—	—	—	—	—
São Joaquim	2	1	4	—	425	392	817
São Pedro Gonçalves (*)	—	—	—	—	—	—	—
Serinhãem	2	13	1	—	312	267	579
Soledade (*)	—	—	—	—	—	—	—
Torre	2	2	11	—	427	326	753
Varzea	—	—	—	—	—	—	—
Vitoria	3	15	—	1	1.093	954	1.933
Total	109	147	158	29	12.509	12.564	24.959

(*) Não informou.

o Numero de Igrejas, Capélas, Associações Pias, Batisados por Sexos, Casamentos, Comunhões, Confissões e Conversões, por Nacionalidade e Sexos

Casamentos	Extremas unções	Viáticos	Encomendações	Missas	Comunhões		Confissões	Conversões			
								BRASILEIROS		ESTRANGEIROS	
					Pela 1.ª vez	Outras vezes		Sexo masculino	Sexo feminino	Sexo masculino	Sexo feminino
OLINDA E RECIFE											
100	94	80	25	360	203	25.255	105	—	—	—	—
147	144	148	33	490	209	16.231	15.000	—	—	—	—
68	52	52	25	368	175	10.066	—	1	—	—	—
79	162	182	32	365	215	34.588	—	2	2	—	—
108	94	88	30	—	305	21.608	106	—	—	—	—
68	50	45	12	710	500	15.000	10.000	—	—	—	—
310	279	183	66	636	116	40.004	333	—	—	—	—
29	16	8	8	1.372	150	26.050	—	—	—	—	—
232	122	103	84	164	105	15.840	14.185	—	—	—	—
—	—	—	—	—	—	—	—	—	—	—	—
217	243	238	17	1.255	573	57.582	36.000	—	—	—	—
102	163	126	45	520	363	46.500	21.400	—	—	—	—
—	—	—	—	—	—	—	—	—	—	—	—
109	121	113	10	369	170	24.471	121	—	—	—	—
84	—	—	68	—	—	—	—	—	—	—	—
73	76	80	30	736	74	30.550	93	—	1	—	—
225	50	20	6	365	182	8.500	—	—	—	—	—
68	35	47	14	568	126	33.912	57	—	—	—	—
—	—	—	—	—	—	—	—	—	—	—	—
—	—	—	—	—	—	—	—	—	—	—	—
113	98	87	—	1.080	96	24.434	—	—	—	—	—
—	—	—	—	—	—	—	—	—	—	—	—
—	—	—	—	—	—	—	—	—	—	—	—
—	—	—	—	—	—	—	—	—	—	—	—
168	116	108	48	475	360	14.602	132	9	3	—	1
50	157	127	26	—	97	24.530	—	—	—	—	—
—	—	—	—	—	—	—	—	—	—	—	—
76	140	130	71	587	334	190.098	18.520	—	1	—	—
271	89	82	14	—	—	22.738	—	—	—	—	—
18	46	27	—	365	—	2.835	—	—	—	—	—
90	20	18	—	—	24	—	—	—	—	—	—
33	1	1	1	—	3	1.261	—	—	—	—	—
127	72	60	10	367	60	200	15.000	—	—	—	—
—	—	—	—	—	—	—	—	—	—	—	—
—	—	—	—	—	—	—	—	—	—	—	—
95	122	115	16	365	270	21.496	—	—	—	—	—
—	—	—	—	—	—	—	—	—	—	—	—
106	55	53	—	—	57	—	—	—	—	—	—
—	—	—	—	—	—	—	—	—	—	—	—
114	120	162	39	1.121	913	23.000	—	—	—	—	—
—	—	—	—	—	—	—	—	—	—	—	—
342	182	152	62	385	—	47.000	50.000	—	—	—	—
3.622	2.919	2.635	792	13.023	5.680	778.341	181.052	12	7	—	1

CULTO CATOLICO — Movimento Religioso em 1933, por Paróquias, segundo mentos, Extremas Unções, Viáticos, Encomendações, Missas,

Paróquias	Igrejas	Capêlas	Associações pias	Irmandades	Batisados			Casamentos
					Sexo masculino	Sexo feminino	Total	
DIOCESE DE								
Agua Prêta	1	5	4	—	232	230	462	85
Aguas Belas	—	7	5	1	350	400	750	40
Barreiros	3	1	4	1	382	308	690	72
Belém de Maria	—	—	—	—	—	—	—	—
Bôa Vista	—	6	6	6	123	800	1.923	202
Bom Conselho	—	—	—	—	—	—	—	—
Calçado	1	12	2	—	693	645	1.338	237
Canhotinho	1	4	3	—	635	875	1.510	210
Catende (*)	—	—	—	—	—	—	—	—
Correntes (*)	—	—	—	—	—	—	—	—
Garanhuns (*)	—	—	—	—	—	—	—	—
Jurema	1	1	2	—	—	—	760	115
Lagôa de Gatos	1	3	5	—	441	432	873	156
Palmares	2	4	7	—	240	212	452	134
Palmeira (*)	—	—	—	—	—	—	—	—
Panelas	—	2	4	—	586	502	1.098	160
Quipapá	1	4	8	—	265	235	500	132
São Bento	9	8	3	—	366	400	766	109
Total	20	57	53	8	4.313	5.039	11.122	1.652
DIOCESE DE								
Bom Jardim	2	6	9	—	—	—	1.967	293
Floresta dos Leões (*)	—	—	—	—	—	—	—	—
Goiana (*)	—	—	—	—	—	—	—	—
Itambé	1	5	9	—	501	491	992	185
Lagôa Sêca	3	7	8	—	446	419	865	125
Limoeiro (*)	—	—	—	—	—	—	—	—
Nazaré	2	18	6	—	885	645	1.530	225
Nossa Senhora do Ó (*)	—	—	—	—	—	—	—	—
Queimadas	—	11	5	—	—	—	1.517	229
Santa Cruz (*)	—	—	—	—	—	—	—	—
São Vicente	1	5	4	—	559	444	1.003	142
Surubim (*)	—	—	—	—	—	—	—	—
Taquaretinga (*)	—	—	—	—	—	—	—	—
Tejucopapo (*)	—	—	—	—	—	—	—	—
Timbaúba	12	12	9	—	1.272	926	2.198	288
Vicencia (*)	—	—	—	—	—	—	—	—
Vertentes	1	7	3	—	385	332	717	78
Total	22	71	53	—	4.048	3.257	10.789	1.565

(*) Não informou.

o Numero de Igrejas, Capélas, Associações Pias, Batisados por Sexos, Casa-Comunhões, Confissões e Conversões, por Nacionalidade e Sexos

Extremas unções	Viáticos	Encomendações	Missas	Comunhões		Confissões	Conversões			
							BRASILEIROS		ESTRANGEIROS	
				Pela 1.ª vez	Outras vezes		Sexo masculino	Sexo feminino	Sexo masculino	Sexo feminino
GARANHUNS										
61	85	12	97	47	10.739	210	—	—	—	—
54	50	30	460	110	9.500	6.000	—	—	—	—
49	22	16	397	98	10.200	10.200	2	—	—	—
—	—	—	—	—	—	—	—	—	—	—
70	45	—	—	300	6.681	—	—	—	—	—
—	—	—	—	—	—	—	—	—	—	—
119	113	—	380	—	12.185	122	—	—	—	—
75	54	35	—	300	8.500	7.500	3	2	—	—
—	—	—	—	—	—	—	—	—	—	—
—	—	—	—	—	—	—	—	—	—	—
—	—	—	—	—	—	—	—	—	—	—
70	50	42	—	30	7.120	—	—	—	—	—
69	63	30	382	45	15.092	—	—	—	—	—
69	38	18	368	154	24.021	—	—	—	—	—
—	—	—	—	—	—	—	—	—	—	—
97	92	2	368	225	14.757	120	—	—	—	—
53	60	8	320	80	9.245	6.000	—	—	—	—
52	48	45	365	108	10.025	8.235	—	—	—	—
838	720	236	3.137	1.498	138.095	38.387	5	2	—	—
NAZARÉ										
123	118	56	531	257	33.259	132	—	—	—	—
—	—	—	—	—	—	—	—	—	—	—
—	—	—	—	—	—	—	—	—	—	—
114	92	79	380	—	6.813	112	—	—	—	—
84	76	8	355	100	11.242	9.600	—	—	—	—
—	—	—	—	—	—	—	—	—	—	—
120	113	18	—	—	40.000	—	—	—	—	—
—	—	—	—	—	—	—	—	—	—	—
107	107	14	374	108	19.571	—	—	—	—	—
—	—	—	—	—	—	—	—	—	—	—
90	97	20	395	156	18.000	—	4	—	—	—
—	—	—	—	—	—	—	—	—	—	—
—	—	—	—	—	—	—	—	—	—	—
—	—	—	—	—	—	—	—	—	—	—
255	190	56	—	—	—	—	—	—	—	—
—	—	—	—	—	—	—	—	—	—	—
34	29	10	335	200	26.360	34	—	—	—	—
987	822	261	2.370	821	155.245	9.878	4	—	—	—

CULTO CATOLICO — Movimento Religioso em 1933, por Paroquias, segundo mentos, Extremas Unções, Viáticos, Encomendações, Missas,

Poróquias	Igrejas	Capélas	Associações pias	Irmandade	Batisados			Casamentos
					Sexo masculino	Sexo feminino	Total	
DIOCESE DE								
Afogados de Ingazeira ..	1	3	9	2	297	314	611	93
Alagôa de Baixo	1	2	3	3	216	339	555	86
Belém	2	5	3	—	178	213	391	31
Belo Jardim (*)	—	—	—	—	—	—	—	—
Belmonte (*).....	—	—	—	—	—	—	—	—
Brejo da Madre de Deus (*)	—	—	—	—	—	—	—	—
Buique	1	6	2	—	319	301	620	66
Cimbres (*).....	—	—	—	—	—	—	—	—
Custodia	1	2	3	3	151	145	296	75
Espirito Santo (*).....	—	—	—	—	—	—	—	—
Flôres	5	4	9	1	267	269	536	95
Floresta.....	—	—	—	—	—	—	—	—
Gameleira.....	1	4	2	2	75	36	115	19
Pedra.....	1	4	1	1	219	231	450	60
Pesqueira	5	—	7	—	518	525	1.043	134
Rio Branco (*).....	—	—	—	—	—	—	—	—
São José do Egito (*)...	—	—	—	—	—	—	—	—
São Pedro das Lages ...	1	2	2	1	208	200	408	54
Tacaratú	1	3	3	—	134	112	246	44
Triunfo	1	3	7	—	203	180	383	75
Vila Bela	1	7	5	1	236	157	393	116
Total	22	45	56	14	3.021	3.022	6.047	948
DIOCESE DE								
Barra de São Pedro	1	2	3	1	103	120	223	43
Bôa Vista (*).....	—	—	—	—	—	—	—	—
Bodocó (*)	—	—	—	—	—	—	—	—
Cabrobó (*)	—	—	—	—	—	—	—	—
Granito (*).....	—	—	—	—	—	—	—	—
Leopoldina	1	4	1	—	44	66	110	34
Novo Exú (*).....	—	—	—	—	—	—	—	—
Ouricurí	—	—	—	—	—	—	—	—
Petrolina.....	2	9	4	2	113	133	246	49
Salgueiro	1	3	1	2	103	75	178	98
São Gonçalo	1	2	6	1	223	234	457	103
Serrinha	1	2	1	—	50	54	104	39
Total	7	22	16	6	636	682	1.318	366

(*) Não informou.

o Numero de Igrejas, Capélas, Associações Pias, Batisados por Sexos, Casa-Comunhões, Confissões e Conversões por Nacionalidade e Sexos

Extremas unções	Viáticos	Encomendações	Missas	Comunhões		Confissões	Conversões			
							BRASILEIROS		ESTRANGEIROS	
				Pela 1.ª vez	Outras vezes		Sexo masculino	Sexo feminino	Sexo masculino	Sexo feminino
PESQUEIRA										
78	64	—	361	62	6.746	5.871	—	—	—	—
71	68	57	329	39	6.254	5.834	—	—	—	—
12	8	—	383	—	—	2.125	1	—	—	—
—	—	—	—	—	—	—	—	—	—	—
—	—	—	—	—	—	—	—	—	—	—
—	—	—	—	—	—	—	—	—	—	—
74	58	—	369	—	9.614	—	—	—	—	—
—	—	—	—	—	—	—	—	—	—	—
30	25	18	313	2.500	—	2.300	—	—	—	—
—	—	—	—	—	—	—	—	—	—	—
110	104	130	380	134	22.433	18.000	—	—	—	—
—	—	—	—	—	—	—	—	—	—	—
21	14	—	365	3	2.879	—	—	—	—	—
10	—	13	376	12	16	30	—	—	—	—
70	60	61	365	82	57.550	—	—	—	—	—
—	—	—	—	—	—	—	—	—	—	—
—	—	—	—	—	—	—	—	—	—	—
38	38	48	76	22	13.121	8.317	—	—	—	—
46	39	25	373	63	10.564	8.900	—	—	—	—
175	168	32	343	168	29.458	19.000	—	—	—	—
71	62	20	261	64	15.300	85	—	—	—	—
806	708	404	4.294	3.149	173.938	70.462	1	—	—	—
PETROLINA										
35	23	8	373	45	4.516	3.000	—	—	—	—
—	—	—	—	—	—	—	—	—	—	—
—	—	—	—	—	—	—	—	—	—	—
—	—	—	—	—	—	—	—	—	—	—
—	—	—	—	—	—	—	—	—	—	—
21	14	—	367	—	1.082	24	—	—	—	—
—	—	—	—	—	—	—	—	—	—	—
—	—	—	—	—	—	—	—	—	—	—
83	90	178	1.545	75	20.467	17.000	—	—	—	—
110	120	60	541	30	4.485	4.100	—	—	—	—
54	38	18	381	58	7.985	5.000	—	—	—	—
25	22	3	7	38	3.787	—	—	—	—	—
328	307	267	3.214	246	42.322	29.124	—	—	—	—

CULTO PROTESTANTE — Movimento

Municipios	Denominação	Ministros	Presbiteros	Diaconos	Membros recebidos durante o ano por			
					Profissão de fé	Carta demissoria	Jurisdição	Restauração
	IGREJA							
Aguas Belas	Igreja Presbiteriana de Aguas Belas	1	2	1	2	—	—	1
Angelim	» » » Cachoeiras Dantas	1	4	3	4	—	—	—
Bom Conselho	» » » Bom Conselho	—	—	—	—	—	—	—
Bonito	» » » Jatobá	—	—	—	—	—	—	—
Canhotinho	» » » Canhotinho	1	3	5	10	22	—	—
Caruarú	» » Independente	1	3	4	13	—	—	—
Catende	» » de Catende	1	3	4	5	2	5	3
Gameleira	» » » Gameleira	1	2	1	11	—	1	1
Garanhuns	» » » Catonho	1	3	3	2	2	—	1
	» » » Garanhuns	1	4	2	17	5	2	2
	» » » Gelead	1	3	4	7	—	—	2
Jaboatão	» » » Jaboatão	—	—	—	—	—	—	—
Palmares	» » » Palmares	1	4	3	13	1	—	1
Recife	1.ª Igreja Presbiteriana do Recife	1	3	5	28	4	6	3
	2.ª » » » »	1	4	6	17	11	8	1
	Igreja Presbiteriana de Agua Fria	1	2	1	4	1	4	—
	» » » Areias	1	3	3	2	1	—	—
	» » » Campo Alegre	1	2	4	6	1	1	—
Vitoria	» » de Vitoria	1	—	—	3	—	—	—
	Total da Denominação Presbiteriana	16	45	49	144	50	27	15
	IGREJA (Missão							
Aliança	Igreja Batista de Lagêdo	1	—	3	7	1	—	3
Barreiros	» » » Barreiros	1	—	—	10	3	—	1
Bom Jardim	» » » Campo Alegre	—	—	—	—	—	—	—
Cabo	» » do Cabo	—	—	—	1	5	—	1
Caruarú	« « de Caruarú	—	—	—	—	—	—	—
Catende	» » » Catende	1	—	—	20	11	—	—
Eseada	» » » Eseada	—	—	—	—	—	—	—
Floresta dos Leões	» » » Floresta dos Leões	1	—	—	13	2	—	—
Garanhuns	» » » Garanhuns	1	—	1	2	5	—	—
Goiana	» » » Areias	—	—	—	—	—	—	—
	« « « Goiana	1	—	—	7	1	—	—
Iguarassú	» » » Itamaracá	—	—	—	—	—	—	—
Jaboatão	» » » Comportas	—	—	—	—	—	—	—
Limoeiro	» » » Araras	—	—	—	—	—	—	—
	» » » Ilheta	—	—	—	—	—	—	—
	» » » Limoeiro	—	—	—	—	—	—	—
Olinda	» » » Olinda	—	—	—	—	—	—	—
Pau d'Alho	» » » Pau d' Alho	—	—	—	—	—	—	—
Quipapá	» » » Quipapá	—	—	—	—	—	—	—
Recife	» » » Afogados	1	—	2	15	3	—	4
	» » » Agua Fria	—	—	—	—	—	—	—
	» » » Areias	1	—	—	—	—	—	1
	» » » Campo Grande	1	—	2	10	8	—	—
	» » da Capunga	4	—	3	50	12	—	—
	» » de Casa Amarela	1	—	—	15	14	—	5
	» » da Concordia	1	—	1	10	15	—	2
	» » do Espinheiro	1	—	2	8	9	—	4
	» » da Madalena	2	—	1	2	6	—	2
	» » do Pina	1	—	—	9	15	—	—
	» » da Rua Imperial	1	—	5	37	6	—	5

Religioso Durante o Ano de 1933

Membros excluídos durante o ano por				Total de membros comungantes em 1933	Creanças batisadas			Congregados	Congregações	Bençãos matrimoniais	Consagrações lunebres			Valor das propriedades
Carta demissoria	Suspensão	Eliminação	Falecimento		Sexo masculino	Sexo feminino	Total				Sexo masculino	Sexo feminino	Total	
PRESBITERIANA														
—	—	12	3	101	—	1	1	40	10	—	—	—	—	3:279$200
15	5	—	2	140	8	7	15	240	4	—	—	1	1	10:300$000
—	—	—	—	—	—	—	—	—	—	—	—	—	—	—
—	—	—	—	—	—	—	—	—	—	—	—	—	—	—
2	—	—	7	264	7	—	7	30	3	2	3	4	7	56:000$000
5	1	1	—	41	1	—	1	44	2	1	—	—	—	—
1	4	2	3	184	33	33	66	20	2	2	3	—	3	30:000$000
—	—	3	1	75	2	—	2	150	4	—	—	1	1	5:000$000
1	—	—	—	63	5	5	10	20	3	—	—	—	—	1:750$000
4	2	1	2	289	56	80	136	50	9	4	1	1	2	31:000$000
22	1	—	1	181	3	3	6	80	4	7	—	1	1	3:000$000
—	—	—	—	—	—	—	—	—	—	—	—	—	—	—
33	—	—	1	170	—	—	—	20	—	2	—	1	1	7:530$000
8	4	3	5	475	—	20	20	500	3	3	—	5	5	112:000$000
1	4	8	3	397	13	—	13	85	3	3	—	3	3	73:000$000
5	—	1	3	61	—	—	—	30	1	2	—	2	2	5:600$000
—	2	—	1	73	—	2	2	170	1	1	—	1	1	23:500$000
8	1	—	1	67	—	—	—	—	2	—	—	1	1	5:000$000
—	1	—	1	48	2	1	3	40	30	3	—	—	—	6:500$000
106	25	31	34	2.629	130	152	282	1.519	81	30	7	21	28	373:459$200
BATISTA														
Americana)														
1	—	—	—	120	—	—	—	12	2	—	—	1	1	3:400$000
5	—	4	—	57	—	—	—	30	3	—	—	—	—	2:500$000
—	—	—	—	—	—	—	—	—	—	—	—	—	—	—
—	—	—	—	26	—	—	—	2	16	—	—	—	—	—
—	—	—	—	—	—	—	—	—	—	—	—	—	—	—
8	—	4	1	28	—	—	—	26	—	—	1	—	1	810$000
—	—	—	—	—	—	—	—	—	—	—	—	—	—	—
—	—	6	—	65	—	—	—	20	—	—	—	—	—	5:200$000
15	—	6	—	54	—	—	—	50	3	—	—	—	—	19:200$000
—	—	—	—	—	—	—	—	—	—	—	—	—	—	—
1	—	4	—	37	—	—	—	25	3	1	—	—	—	3:650$000
—	—	—	—	—	—	—	—	—	—	—	—	—	—	—
—	—	—	—	—	—	—	—	—	—	—	—	—	—	—
—	—	—	—	—	—	—	—	—	—	—	—	—	—	—
—	—	—	—	—	—	—	—	—	—	—	—	—	—	—
—	—	—	—	—	—	—	—	—	—	—	—	—	—	—
—	—	—	—	—	—	—	—	—	—	—	—	—	—	—
—	—	—	—	—	—	—	—	—	—	—	—	—	—	—
5	—	9	—	125	—	—	—	36	8	2	—	—	—	59:000$000
—	—	—	—	—	—	—	—	—	—	—	—	—	—	—
2	—	6	—	17	—	—	—	8	1	—	—	—	—	5:000$000
12	—	8	1	72	—	—	—	—	5	2	1	—	1	2:500$000
39	—	7	5	245	—	—	—	40	2	—	3	2	5	109:000$000
2	—	12	1	98	—	—	—	20	3	—	—	—	—	12:000$000
8	—	1	2	102	—	—	—	20	2	—	—	—	—	2:500$000
9	—	5	1	82	—	—	—	—	3	—	—	—	—	12:000$000
4	—	8	—	61	—	—	—	10	2	1	—	—	—	1:500$000
2	—	1	—	37	—	—	—	—	40	—	—	—	—	500$000
34	—	12	3	382	—	—	—	100	14	5	1	2	3	135:000$000

CULTO PROTESTANTE — Movimento

Municipios	Denominação	Ministros	Presbiteros	Diaconos	Membros recebidos durante o ano por: Profissão de fé	Carta demissoria	Jurisdição	Restauração
								(CONTINU
Recife	Igreja Batista de Santana	1	—	1	—	6	—	—
	« « « Santo Amaro	1	—	2	12	6	—	4
	« « « Tejipió	1	—	1	3	2	—	—
	« « do Zumbí	1	—	6	14	4	—	5
Ribeirão	« « de Ribeirão	1	—	—	4	2	—	—
Rio Branco	« « « Rio Branco	1	—	2	4	1	—	—
São Lourenço	« « « São Lourenço	—	—	—	—	—	—	—
São Vicente	« « da Moganga	1	—	2	15	2	—	—
Serinhãem	« « de Serinhãem	1	—	—	10	2	—	—
Timbaúba	« « « Timbaúba	—	—	—	—	—	—	—
Vitoria	« » « Vermelho	—	—	—	—	—	—	—
	Total da Missão Americana	28	—	34	278	141	—	37
								IGREJA
								Assossiação
Cabo	Igreja Batista do Cabo	—	—	—	—	—	—	—
	« « de Ponte dos Carvalhos	1	—	3	12	—	—	2
Gloria de Goitá	« « « Cachoeira	1	—	2	17	—	—	—
Goiana	« « « Goiana	1	—	—	7	1	—	—
Gravatá	« « « Gravatá	—	—	—	—	—	—	—
Jaboatão	« « « Jaboatão	—	—	—	—	—	—	—
	« « « Muribeca	—	—	—	—	—	—	—
	« « « Prazeres	—	—	1	6	2	—	2
Limoeiro	« « « Limoeiro	1	—	2	24	9	2	—
Morenos	« « « Morenos	—	—	—	—	—	—	—
Nazaré	« « « Nazaré	1	—	4	5	1	—	2
Olinda	« « « Paulista	—	—	—	—	—	—	—
	« « do Salgadinho	1	1	—	6	2	—	—
Recife	1.a Igreja Batista do Recife	1	—	6	7	18	—	6
	Igreja Batista do Arraial	1	—	3	1	1	—	—
	« « do Arruda	1	—	4	24	5	1	12
	« « de Beberibe	1	2	2	10	5	—	—
	« « do Coqueiral	1	—	2	4	3	—	2
	« « do Ponto de Parada	1	—	2	6	—	5	3
	« « dos Remedios	1	—	3	4	2	—	—
	« « de Santo Amaro	1	—	1	9	3	—	1
	« « da Torre	—	—	—	—	—	—	—
	« « da Varzea	1	—	3	7	2	—	—
Rio Branco	« « de Rio Branco	1	—	—	17	5	—	3
Vitoria	« « de Vitoria	1	—	2	3	1	—	—
	Total da Associação Batista Brasileira	17	3	40	169	60	8	33
								IGREJA
Caruarú	Igreja Congregacional de Caruarú	1	3	4	8	—	—	3
Jaboatão	« « « Jaboatão	1	2	5	7	4	—	—
Recife	« « « Afogados	1	—	5	4	1	—	—
	Total da Igreja Congregacional	3	5	13	19	5	—	3
								IGREJA
Recife	Holy Trinity Church	1	—	—	—	—	—	—
								RESU
Igreja Batista	Igreja Presbiteriana	16	45	49	144	50	27	15
	Missão Americana	28	—	34	278	141	—	37
	Associação Brasileira	17	3	40	169	60	8	33
	Igreja Congregacional	3	5	13	19	5	—	3
	Igreja Evangelica Anglicana	1	—	—	—	—	—	—
	Total	65	53	136	610	256	35	88

NOTA — As Igrejas Batistas de Cordeiro, Estancia, Feitoza e Monteiro não informaram.

Religioso Durante o Ano de 1933

Membros excluídos durante o ano por				Total de membros comungantes em 1933	Crianças batisadas			Congregados	Congregações	Bençãos matrimoniais	Consagrações funebres			Valor das propriedades
Carta demissoria	Suspensão	Eliminação	Falecimento		Sexo masculino	Sexo feminino	Total				Sexo masculino	Sexo feminino	Total	
AÇÃO														
4	—	6	—	29	—	—	—	10	2	1	—	—	—	2:100$000
5	—	12	1	61	—	—	—	50	—	2	1	—	—	10:700$000
—	—	2	—	24	—	—	—	17	3	—	—	—	—	2:700$000
17	—	11	3	248	—	—	—	—	3	—	—	—	—	16:000$000
2	—	—	—	53	—	—	—	73	5	—	—	—	—	5:700$000
—	—	3	—	31	—	—	—	18	4	—	—	—	—	7:000$000
—	—	—	—	—	—	—	—	—	—	—	—	—	—	—
1	—	—	1	51	—	—	—	25	—	—	—	—	—	2:050$000
5	—	—	—	49	—	—	—	40	2	—	—	—	—	1:800$000
—	—	—	—	—	—	—	—	—	—	—	—	—	—	—
—	—	—	—	—	—	—	—	—	—	—	—	—	—	—
181	—	127	19	2.154	—	—	—	612	126	14	7	5	11	421:810$000
BATISTA														
Brasileira														
—	—	—	—	—	—	—	—	—	—	—	—	—	—	—
3	—	2	2	74	—	—	—	5	2	1	1	1	2	9:500$000
—	—	—	1	104	—	—	—	14	—	—	—	1	1	14:000$000
1	—	4	—	37	—	—	—	25	3	1	—	—	—	3:650$000
—	—	—	—	—	—	—	—	—	—	—	—	—	—	—
—	—	—	—	—	—	—	—	—	—	—	—	—	—	—
—	—	—	—	—	—	—	—	—	—	—	—	—	—	—
6	—	—	—	32	—	—	—	14	2	1	—	—	—	700$000
8	—	6	1	67	—	—	—	51	2	3	—	—	—	2:800$000
—	—	—	—	—	—	—	—	—	—	—	—	—	—	—
3	—	1	1	74	—	—	—	15	5	—	1	—	1	10:700$000
—	—	—	—	—	—	—	—	—	—	—	—	—	—	—
—	—	7	1	35	—	—	—	3	1	2	—	1	1	5:000$000
2	—	3	1	197	—	—	—	23	3	—	—	—	—	113:000$000
—	—	9	1	55	—	—	—	10	2	—	—	—	—	5:500$000
2	—	5	2	94	—	—	—	36	5	—	—	—	—	17:200$000
—	—	—	1	69	—	—	—	—	3	—	—	—	—	5:600$000
2	—	7	—	27	—	—	—	23	4	—	—	—	—	8:000$000
—	—	11	1	78	—	—	—	20	2	2	—	—	—	11:080$000
2	—	3	—	58	—	—	—	20	4	—	—	—	—	10:300$000
—	—	1	3	46	—	—	—	11	9	1	2	1	3	265$000
—	—	—	—	—	—	—	—	—	—	—	—	—	—	—
—	—	2	1	60	—	—	—	25	3	—	1	—	1	15:000$000
3	—	4	—	41	—	—	—	11	9	1	—	—	—	1:900$000
2	—	1	1	74	—	—	—	10	2	1	—	—	—	15:200$000
34	—	66	17	1.222	—	—	—	316	61	13	5	4	9	250:395$000
CONGREGACIONAL														
39	3	—	2	71	—	—	—	50	5	2	1	1	2	24:450$000
1	—	2	—	68	—	—	—	—	—	1	—	—	—	28:840$000
—	—	1	1	80	—	—	—	100	1	1	—	1	1	16:000$000
40	3	3	3	219	—	—	—	150	6	4	1	2	3	69:290$000
ANGLICANA														
—	—	—	—	57	2	—	2	—	—	2	10	2	12	25:000$000
M O														
106	25	31	34	2.629	130	152	282	1.590	81	30	7	21	28	373:459$200
181	—	127	19	2.154	—	—	—	612	126	14	7	5	11	421:810$000
34	—	66	17	1.222	—	—	—	316	61	13	5	4	9	250:395$000
40	3	3	3	219	—	—	—	150	6	4	1	2	3	69:290$000
—	—	—	—	57	2	—	8	—	—	2	10	2	12	25:000$000
361	28	227	73	6.281	132	152	290	2.597	274	63	30	34	63	1.139:954$200

CULTO PROTESTANTE — Movimento das Escolas Dominicais e Sociedades Religiosas Durante o Ano de 1933

Municipios	Denominação	Escolas Dominicais			Sociedades	
		Numero	Alunos	Professores	Numero	Socios
IGREJA PRESBITERIANA						
Aguas Belas	Igreja Presbiteriana de Aguas Bélas	1	64	5	1	31
Angelim	» » » Cachoeira Dantas	2	96	7	1	45
Canhotinho	» » » Canhotinho	2	80	9	3	160
Caruarú	» » Independente	1	50	3	—	—
Catende	» » de Catende	1	87	6	3	175
Gameleira	» » » Gameleira	1	20	1	—	—
Garanhuns	» » » Catonho	1	20	2	—	—
	» » » Garanhuns	2	150	19	—	—
	» » » Gelead	2	55	3	—	—
Palmares	» » » Palmares	1	80	7	2	96
Recife	1.ª Igreja Presbiteriana do Recife	4	250	24	2	195
	2.ª Igreja Presbiteriana do Recife	4	300	17	1	140
	Igreja Presbiteriana de Agua Fria	1	54	7	1	40
	» » » Areias	1	98	6	2	80
	» » » Campo Alegre	1	52	5	55	2
Vitoria	» » » Vitoria	1	63	5	1	38
	Total da denominação Presbiteriana	26	1.519	126	72	1.002
IGREJA BATISTA (Missão Americana)						
Aliança	Igreja Batista de Lagêdo	1	105	9	2	54
Barreiros	» » » Barreiros	1	48	4	1	18
Cabo	» » do Cabo	1	18	3	1	12
Catende	» » de Catende	1	55	4	5	44
Floresta dos Leões	» » » Floresta dos Leões	2	70	6	2	40
Garanhuns	» » » Garanhuns	1	95	6	2	52
Goiana	» » » Goiana	2	54	6	3	37
Recife	» » » Afogados	1	98	15	3	144
	» » » Areias	1	22	6	—	—
	» » » Campo Grande	1	70	11	2	52
	» » da Capunga	6	159	13	11	341
	» » da Casa Amarela	1	92	7	3	73
	» » da Concordia	1	80	5	4	78
	» » do Espinheiro	3	134	6	2	50
	» » da Madalena	1	65	6	3	71
	» » Nova Ipiranga	1	52	6	3	52
	» » do Pina	1	80	7	1	46
	» » da Rua Imperial	4	270	20	7	293
	» » de Santana	1	28	3	2	31
	» » de Santo Amaro	1	52	5	3	65
	» » de Tejipió	1	48	6	1	14
	» » do Zumbí	1	86	13	4	80
Ribeirão	» » de Ribeirão	—	—	—	2	40
São Vicente	» » » Mogangá	4	64	4	—	—
Serinhãem	» » » Serinhãem	1	50	4	1	18
	Total da Missão Americana	39	1.895	175	68	1.705

CULTO PROTESTANTE — Movimento das Escolas Dominicais e Sociedades Religiosas, durante o Ano de 1933

Municipios	Denominação	Escolas Dominicais			Sociedades	
		Numero	Alunos	Professores	Numero	Socios
IGREJA BATISTA						
(Associação Brasileira)						
Cabo	Igreja Batista de Ponte dos Carvalhos	1	64	5	2	82
Gloria de Goitá	« « « Cachoeira	1	80	6	3	98
Goiana	« « « Goiana	3	50	5	2	25
Jaboatão	« « « Prazeres	1	34	5	1	12
Limoeiro	« « « Limoeiro	1	59	7	1	35
Nazaré	« « « Nazaré	—	—	—	2	54
Olinda	« « « Salgadinho	1	32	5	2	20
Recife	1.ª Igreja Batista	3	250	21	2	61
	Igreja Batista do Arraial	1	45	6	2	40
	« « « Arruda	1	62	11	3	129
	« « de Coqueiral	1	34	3	1	10
	« « « Ponto de Parada	1	76	7	4	91
	« « dos Remedios	1	70	11	4	97
	« « de Santo Amaro	1	46	3	1	24
	« « da Varzea	1	50	6	1	37
Rio Branco	« « de Rio Branco	1	54	7	2	23
Vitoria	« « « Vitoria	1	63	9	4	93
	Total da Associação Batista Brasileira	20	1.069	117	37	931
IGREJA CONGREGACIONAL						
Caruarú	Igreja Congregacional de Caruarú	4	174	11	2	32
Jaboatão	« « « Jaboatão	1	115	8	2	67
Recife	« « « Afogados	1	130	14	1	110
	Total da Igreja Congregacional	6	419	33	5	209

CULTO ISRAELITA — Movimento Religioso na Capital, durante o Ano de 1933

Denominação	Numero de		Membros				Crianças Batisadas			
	Chasins (*)	Chojet (**)	Brasileiros		Estrangeiros		Brasileiros		Estrangeiros	
			Sexo masc.	Sexo fem.	Sexo mas.	Sexo fem.	Sexo masc.	Sexo fem.	Sexo masc.	Sexo fem.
Sinagoga « Abrahão Cherpack »	2	1	7	11	30	32	18	6	—	—
Sinagoga « Hebreu Brasileiro »	3	1	15	43	130	123	22	4	—	—
Templo Israelita de Pernambuco	2	1	12	45	86	79	—	—	—	—
Total	7	3	34	99	246	234	40	10	—	—

(*) Regedor de missa, (**) Padre c/ função de batisar.

Casamentos Civis e Religiosos, na Capital, no Periodo de 1929 a 1933



CRIMINALIDADE E SUICIDIOS

CRIMES E CONTRAVENÇÕES NO ESTADO

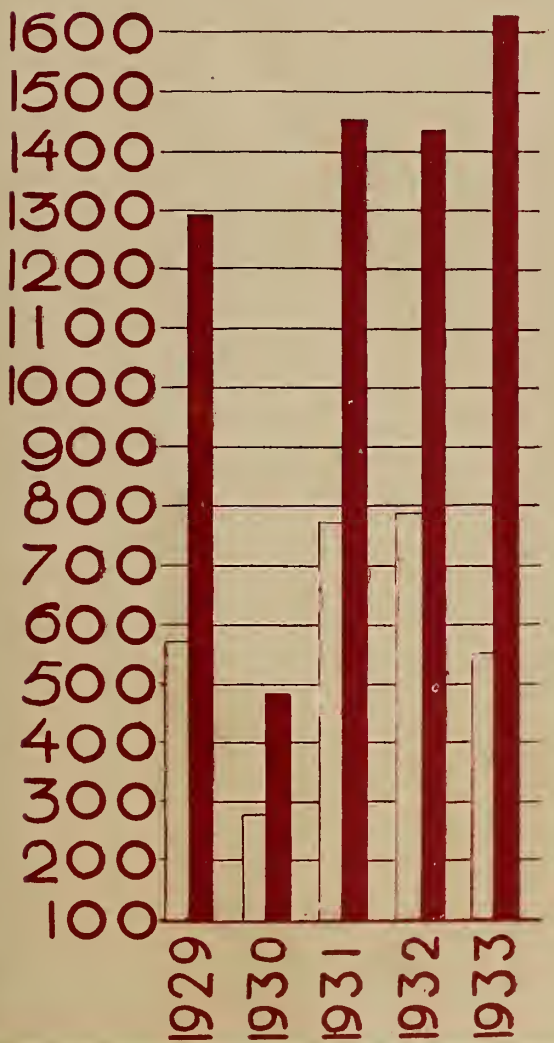

RECIFE

INTERIOR

Divisão Policial do Estado, em 31 de Dezembro de 1933

Municipios	Distritos	
	Numero	Séde
Afogados de Ingazeira	1.º	Afogados de Ingazeira
	2.º	Espirito Santo
	3.º	Ingazeira
	4.º	Varas
	5.º	Bom Jesus
	6.º	Macacos
	7.º	Solidão
Agua Prêta	1.º	Agua Prêta
	2.º	Camorim Grande
	3.º	Presidio
	4.º	Xexeu
	5.º	Campos Frios
	6.º	Sertãozinho de Baixo
	7.º	Santo Antonio
	8.º	Santa Terezinha
Aguas Belas	1.º	Aguas Belas
	2.º	Assurema
	3.º	Mocambos
	4.º	Santa Rosa
	5.º	
Alagôa de Baixo	1.º	Alagôa de Baixo
	2.º	Algodão
	3.º	Jeritacó
	4.º	Tigre
	5.º	Rio da Barra
Aliança	1.º	Aliança
	2.º	Lagôa Seca
	3.º	Nossa Senhora do O'
	4.º	Lapa
Altinho	1.º	Altinho
	2.º	Cachoeira Grande
	3.º	Alto de São Francisco
	4.º	
Amaragí	1.º	Amaragí
	2.º	Aripibú
	3.º	Cortês
	4.º	Pedra Branca
	5.º	Vila Primavera
Angelim	1.º	Angelim
	2.º	Palmeira
	3.º	Jupí
	4.º	—
Barreiros	1.º	Barreiros
	2.º	São José da Corôa Grande
	3.º	Muitas Cabras
	4.º	—
Bebedouro	1.º	Bebedouro
Belém	1.º	Belém
	2.º	Penha
	3.º	Brandões
	4.º	Ouricuri
	5.º	Conceição das Creoulas

Divisão Policial do Estado, em 31 de Dezembro de 1933

Municipios	Distritos	
	Numero	Séde
Belmonte	1.º	Balmonte
	2.º	Bom Nome
	3.º	São João dos Campos
	4.º	Santa Maria
Belo Jardim	1.º	Belo Jardim
	2.º	Serra do Vento
	3.º	Aldeia Velha
Bezerros	1.º	Bezerros
	2.º	Camocim
	3.º	Penon
	4.º	Sapucaia
Bôa Vista	1.º	Bôa Vista
	2.º	Caraíbas
	3.º	Barbosa
	4.º	Pontal
Bom Conselho	1.º	Bom Conselho
	2.º	Taquarí
	3.º	Prata
	4.º	Barra do Brejo
	5.º	Caldeirões do Guedes
	6.º	São Serafim
	7.º	Lagôa da Dominga
	8.º	Logradouro dos Leões
Bom Jardim	1.º	Bom Jardim
	2.º	João Alfredo
	3.º	Salgadinho
	4.º	Bizarra
	5.º	Tanques
Bonito	1.º	Bonito
	2.º	Vila da Barra
	3.º	Lage Grande
Brejo da Madre de Deus	1.º	Brejo da Madre de Deus
	2.º	Jatobá do Brejo
	3.º	Mandassaia
	4.º	Passagem
	5.º	São Domingos
Buique	1.º	Buique
	2.º	Carneiro
	3.º	Mundo Novo
	4.º	Amaro
	5.º	Santa Clara
	6.º	Mariana
	7.º	Belo Jardim
Cabo	1.º	Cabo
	2.º	Nazaré
	3.º	Pontezinha
	4.º	Jussaral
	5.º	Bom Jesus
Cabrobó	1.º	Cabrobó
	2.º	Maria Prêta
	3.º	Oroeó
	4.º	Boqueirão
	5.º	Jatinã

Divisão Policial do Estado, em 31 de Dezembro de 1933

Municipios	Distritos	
	Numero	Séde
Canhotinho	1.º	Canhotinho
	2.º	Olho d'Agua de Dentro
	3.º	Belo Prado
	4.º	Glicerio
	5.º	Bôa Vista do Tipí
	6.º	Lagêdo
	7.º	Calçado
Caruarú	1.º	Caruarú
	2.º	Carapatós
	3.º	Trapiá
Catende	1.º	Catende
	2.º	Belém de Maria
Correntes	1.º	Correntes
	2.º	Lagôa do Emidio
	3.º	Lagôa do Ouro
	4.º	Poço Comprido
	5.º	Pau Amarelo
Custodia	1.º	Custodia
	2.º	Quitimbú
	3.º	Samambaia
	4.º	Maravilha
	5.º	São Caetano
	6.º	Betania
Eseada	1.º	Eseada
	2.º	Engenho Maracujá
	3.º	Engenho Cutingí
	4.º	Usina Massau-Assú
Floresta	1.º	Floresta
	2.º	Riacho do Navio
	3.º	Penha
	4.º	Riacho dos Mandantes
	5.º	—
	6.º	—
Floresta dos Leões	1.º	Floresta dos Leões
	2.º	Lagôa do Carro
Flôres	1.º	Flôres
	2.º	São Caetano
	3.º	São Serafim
	4.º	Carnaíba
	5.º	Colonia
Frei Caneca	1.º	Frei Caneca
	2.º	—
	3.º	Lagôa do Souza
Gameleira	1.º	Gameleira
	2.º	Usina José da Costa
	3.º	Cuiambuca
	4.º	São José da Estancia
Garanhuns	1.º	Garanhuns
	2.º	Bôa Vista
	3.º	São João
	4.º	Brejão
	5.º	São Luiz Gonzaga
	6.º	São Caetano
	7.º	São Pedro
	8.º	São Vicente Ferrer
	9.º	Barauna
	10.º	Santa Rita

Divisão Policial do Estado, em 31 de Dezembro de 1933

Municipios	Distritos	
	Numero	Séde
Gloria de Goitá	1.º	Gloria de Goitá
	2.º	Jardim
	3.º	Chã de Alegria
	4.º	Tapera de Santa Maria
Goiana	1.º	Goiana
	2.º	Goianinha
	3.º	São Lourenço de Tejucopapo
	4.º	São Sebastião de Areias
	5 º	Ponta de Pedras
Granito	1.º	Granito
	2.º	Caririzinho
	3.º	Rancharia
	4.º	Bodocó
	5.º	Sipaúba
	6.º	Santo Antonio
Gravatá	1.º	Gravatá
	2.º	Uruçú Mirim
	3.º	Chã Grande
	4.º	Russinha
	5.º	Mandacarú
Iguarassú	1.º	Iguarassú
	2.º	Itamaracá
	3.º	Tres Ladeiras
	4.º	Itapissuma
	5.º	Maricota
	6.º	Nova Cruz
	7.º	Chã do Estevam
Ipojuca	1.º	Ipojuca
	2.º	Nossa Senhora do O'
	3.º	Santo Antonio da Camêla
	4.º	São José do Gaipió
	5.º	Olinda
Itambé	1.º	Itambé
	2.º	Caricé
	3.º	Camutanga
	4.º	Serrinha
Jaboatão	1.º	Jaboatão
	2.º	Cavaleiro
	3.º	Muribeca
	4.º	Prazeres
	5.º	Piedade
Jurema	1.º	Jurema
	2.º	—
Leopoldina	1.º	Leopoldina
	2.º	Terra Nova
	3.º	São Domingos
	4.º	São José de Ipoeiras
	5.º	Mocambos
	6.º	Boqueirão
	7.º	Veneza
Limoeiro	1.º	Limoeiro
	2.º	Pedra Tapada
	3.º	Malhadinha
	4.º	Cedro
	5.º	Bengalas

Divisão Policial do Estado, em 31 de Dezembro de 1933

Municipios	Distritos	
	Numero	Séde
Maraial	1.º	Maraial
	2.º	Jaqueira
Morenos	1.º	Morenos
	2.º	Tapera
Moxotó	1.º	Moxotó
	2.º	Mariana
	3.º	Jeritacó
	4.º	Espirito Santo
	5.º	Gameleira
Nazaré	1.º	Nazaré
	2.º	Terra Vermelha
	3.º	São João Batista
	4.º	Santo Antonio de Tracunhãem
	5.º	Japú
	6.º	Cana Fistula
Novo Exú	1.º	Novo Exú
	2.º	Cana Brava
	3.º	Baixio
	4.º	Bom Jardim
	5.º	José Gomes
Olinda	1.º	São Sebastião da Sé
	2.º	São Pedro Martir
	3.º	Salgadinho
	4.º	Rio Dôce
	5.º	Nossa Senhora de Maranguape
	6.º	(Paratiba) Paulista
Ouricurí	1.º	Ouricurí
	2.º	Serra Branca
	3.º	Santa Cruz
	4.º	São Felix
	5.º	Amparo
	6.º	Urtigas
	7.º	Garça
	8.º	Barra de São Pedro
	9.º	Olho d'Agua
Palmares	1.º	Palmares
	2.º	Joaquim Nabuco
	3.º	Bemtevi
Panelas	1.º	Panelas
	2.º	Cupíra
Pau d'Alho	1.º	Pau d'Alho
	2.º	Santa Rita
	3.º	Ilhêtas
Pedra	1.º	Pedra
	2.º	Santo Antonio de Tará
	3.º	Bôa Sorte
	4.º	São Pedro
Pesqueira	1.º	Pesqueira
	2.º	Alagôinha
	3.º	Poção
	4.º	Simbres
	5.º	Salobro
	6.º	Sanharó
	7.º	Mimôso
	8.º	Ipojuca
	9.º	Mutuca
	10.º	Genipapo

Divisão Policial do Estado, em 31 de Dezembro de 1933

Municipios	Distritos	
	Numero	Séde
Petrolina	1.º	Petrolina
	2.º	Santa Fé
	3.º	Cachoeira do Roberto
	4.º	Caboclo
	5.º	Poço Dantas
Queimadas	1.º	Queimadas
	2.º	Figueiras
	3.º	Machado
	4.º	Chã do Rocha
	5.º	Serra Verde
	6.º	Umbuzeiro
Quipapá	1.º	Quipapá
	2.º	São Benedito
	3.º	São Sebastião da Barra
	4.º	Pau Ferro
	5.º	Barra de Jangada
RECIFE	1.º	
	2.º	
	3.º	
Ribeirão	1.º	Ribeirão
	2.º	—
Rio Branco	1.º	Rio Branco
Rio Formoso	1.º	Rio Formoso
	2.º	Alto Serinhãem
	3.º	Maria Assú
	4.º	Santo André
	5.º	Una
	6.º	Cucaú
Salgueiros	1.º	Salgueiros
	2.º	Alagôas
	3.º	Bezerros
	4.º	Conceição
	5.º	Serrinha
São Bento	1.º	São Bento
	2.º	Cachoeirinha
	3.º	Capoeira
	4.º	Retiro
	5.º	—
São Caetano	1.º	São Caetano
	2.º	Antonio Olinto
	3.º	São José do Garrote
São Gonçalo	1.º	São Gonçalo
	2.º	Morais
	3.º	—
São Joaquim	1.º	São Joaquim
	2.º	Senador Tiburcio
	3.º	Santo Amaro
São José do Egito	1.º	São José do Egito
	2.º	São Pedro das Lages
	3.º	Tigre
	4.º	Riacho do Meio

Divisão Policial do Estado, em 31 de Dezembro de 1933

Municipios	Distritos	
	Numero	Séde
São José do Egito	5.º	São Vicente Ferrer
	6.º	Santa Terezinha
	7.º	Bom Fim
	8.º	Tamburil
São Lourenço da Mata	1.º	São Lourenço da Mata
	2.º	Tiuma
	3.º	Camaragibe
	4.º	Luz
São Vicente	1.º	Macapá
	2.º	São Vicente
	3.º	São José do Sirigí
Serinhãem	1.º	Serinhãem
	2.º	Barra do Serinhãem
	3.º	Pau Branco
Surubim	1.º	Surubim
	2.º	Chéos
	3.º	Vertentes do Lerio
	4.º	Vertente do Heraclito
	5.º	Taperinha
	6.º	Casinhas
	7.º	Oratorio
Tacaratú	1.º	Jatobá
	2.º	Tacaratú
	3.º	Moxotó
Taquaretinga	1.º	Taquaretinga
	2.º	Santa Cruz
	3.º	Gravatá
	4.º	Pará
Timbaúba	1.º	Timbaúba
	2.º	Cruangí
Triunfo	1.º	Triunfo
	2.º	Sauta Cruz
	3.º	Sant' Ana
	4.º	Jericó
Vertentes	1.º	Vertentes
	2.º	Torres
	3.º	Santa Maria
	4.º	Frei Miguelinho
	5.º	Serrinha
	6.º	Algodão do Manso
Vicencia	1.º	Vicencia
	2.º	Angelica
Vila Bela	1.º	Vila Bela
	2.º	São Francisco
	3.º	São João
	4.º	Sitios Novos
Vitoria	1.º	Vitoria
	2.º	Ladeira de Pedra
	3.º	Meringaba
	4.º	São João dos Pombos
	5.º	Bôto
	6.º	Grongo
	7.º	Perí-Perí
	8.º	Cabeças

(--) Os traços correspondem a distritos sem indicação de séde conf. informação da S.S.P.

Crimes e Contravenções Ocorridos

Municipios	Contra a ordem e tranquilidade publicas				Contra as				
	Desobediencia ás autoridades	Moéda falsa	Porte de armas proíbidas	Outros	Bigamía	Corrupção de menores	Defloramento	Estupro	Envenenamento
Afogados de Ingazeira	—	—	—	—	—	—	—	—	—
Agua Prêta	—	—	—	—	—	—	6	—	—
Aguas Belas	—	—	—	—	—	—	2	—	—
Alagôa de Baixo	—	—	—	—	—	—	—	—	—
Aliança	—	—	—	—	—	—	2	—	—
Altinho	—	—	—	—	—	—	1	1	—
Amaragí	—	—	—	—	—	—	1	—	—
Angelim	—	—	—	—	—	—	1	—	—
Barreiros	—	—	—	—	—	—	—	2	—
Bebedouro	—	—	—	—	—	—	4	—	—
Belém	—	—	—	—	—	—	—	—	—
Belmonte	—	—	—	—	—	—	—	—	—
Belo Jardim	1	—	1	—	—	—	5	—	—
Bezerros	—	—	—	—	—	—	3	—	—
Bôa Vista	—	—	—	—	—	—	1	—	—
Bom Conselho	1	—	—	—	—	—	2	2	—
Bom Jardim	3	—	—	—	—	—	7	—	7
Bonito	—	—	—	—	—	—	—	—	—
Brejo da Madre de Deus	—	—	—	—	—	—	—	—	—
Buique	—	—	—	—	—	—	—	—	—
Cabo	—	—	—	—	—	—	4	—	—
Cabrobó	—	—	—	—	—	—	1	—	—
Canhotinho	—	—	—	—	—	1	3	—	—
Caruarú	—	1	—	—	—	1	2	—	1
Catende	—	—	—	—	—	—	2	1	—
Correntes	—	—	—	—	1	—	2	—	—
Custodia	—	—	—	—	—	—	—	—	—
Escada	—	—	—	—	—	1	4	—	—
Floresta	—	—	—	—	—	—	—	—	—
Floresta dos Leões	—	—	—	2	—	2	5	—	—
Flôres	—	—	—	—	—	—	—	—	—
Frei Caneca	—	—	—	—	—	—	1	—	—
Gameleira	—	—	—	—	—	—	1	—	—
Garanhuns	—	—	—	—	—	—	9	—	—
Gloria de Goitá	—	—	1	—	—	—	1	—	—
Goiana	—	—	—	—	—	—	3	1	1
Granito	—	—	—	1	—	—	2	—	—
Gravatá	3	—	—	—	—	—	7	—	—
Iguarassú	—	—	—	—	—	—	6	—	—
Ipojuca	—	—	—	—	—	—	2	1	—
Itambé	—	—	—	—	—	—	—	—	—
Jaboatão	—	—	—	—	—	—	9	4	—

em 1933, por Municipios

Pessôas						Contra a propriedade publica e particular						
Lesões corporais	Homicidio	Infanticidio	Rapto	Tentativa de homicidio	Outros	Abuso de confiança	Extorsão	Estelionato	Furto	Incendio	Roubo	Latrocinio
1	3	—	—	—	—	—	—	—	—	—	—	—
23	3	—	—	—	—	—	—	—	8	1	—	—
4	—	—	—	—	—	—	—	—	4	—	2	—
1	2	—	—	—	—	—	3	—	1	—	1	—
4	2	—	—	—	—	—	—	—	1	—	—	—
4	7	—	—	1	—	—	—	—	4	—	3	—
3	—	—	—	—	—	—	—	—	3	—	1	—
3	—	—	—	—	—	—	—	—	—	—	—	—
15	7	—	—	2	—	—	—	—	—	—	2	—
12	—	—	1	1	—	—	1	—	9	—	3	—
1	1	—	—	—	—	—	—	—	—	—	—	—
3	1	—	—	1	—	—	—	1	6	—	—	—
14	—	—	—	—	—	—	—	—	—	—	—	—
9	6	—	1	—	—	—	—	—	—	—	1	—
2	—	—	1	—	—	—	—	—	1	—	4	—
16	3	1	—	4	—	—	5	—	4	—	—	—
22	7	1	—	1	—	—	1	—	4	—	3	—
5	1	—	1	1	—	—	—	—	—	—	—	—
—	2	—	—	1	—	—	1	—	1	—	—	—
7	—	—	—	—	—	—	—	—	2	—	1	—
9	5	—	3	—	—	—	—	—	—	—	3	—
2	—	—	—	—	—	—	—	—	—	—	—	—
12	4	—	2	—	—	—	—	—	5	—	1	—
3	6	2	1	2	—	—	1	—	6	—	4	—
5	4	—	—	—	—	—	1	—	—	—	—	—
21	5	—	—	—	—	—	—	—	16	—	—	—
1	1	—	—	—	—	—	—	—	—	—	—	—
29	4	—	2	—	—	—	—	—	—	—	3	—
1	—	—	—	—	—	—	—	—	—	—	1	—
10	3	—	—	—	—	—	—	—	8	—	—	—
—	1	—	—	—	—	—	—	—	1	—	—	—
1	—	—	1	—	1	1	—	—	—	—	—	—
8	1	—	2	4	—	2	—	—	6	—	—	—
55	8	3	—	—	—	—	—	—	9	—	14	—
13	6	—	—	—	—	—	—	—	5	—	—	—
17	3	—	—	—	—	—	—	—	2	—	3	—
7	2	—	—	1	1	—	—	—	—	—	1	—
13	8	—	1	1	2	—	—	—	2	—	—	—
27	6	—	—	2	—	—	—	—	5	1	1	—
12	3	—	—	—	—	—	—	—	—	—	2	—
3	2	—	—	2	—	—	—	—	3	—	—	—
36	6	—	3	—	—	—	—	—	9	—	3	—

Crimes e Contravenções Ocorridos

Municipios	Contra a ordem e tranquilidade publicas				Contra as				
	Desobediencia ás autoridades	Moéda falsa	Porte de armas proibidas	Outros	Bigamia	Corrupção de menores	Defloramento	Estupro	Envenenamento
Jurema	—	—	—	—	—	—	2	—	—
Leopoldina	—	—	—	—	—	—	—	—	—
Limoeiro	—	—	—	—	—	—	2	1	—
Maraial	—	—	—	—	—	—	—	2	—
Morenos	—	—	—	—	—	—	4	2	—
Moxotó	—	—	—	—	—	—	2	—	—
Nazaré	—	—	—	—	—	—	3	—	—
Novo Exú	2	—	—	—	—	—	—	—	—
Olinda	—	—	—	—	—	—	15	—	—
Ouricuri	—	—	—	—	—	—	—	—	—
Palmares	—	—	—	—	—	—	2	1	—
Panelas	—	—	—	—	—	—	2	—	—
Pau d' Alho	—	—	—	—	—	—	5	2	—
Pedra	—	—	—	—	—	—	—	—	—
Pesqueira	—	—	—	—	—	3	5	—	—
Petrolina	—	—	—	—	—	1	3	—	—
Queimadas	—	—	—	—	—	—	—	—	—
Quipapá	—	—	—	—	—	—	1	—	—
RECIFE	5	—	—	—	—	2	61	3	—
Ribeirão	1	—	—	—	—	—	2	—	—
Rio Branco	—	—	—	—	—	1	3	1	—
Rio Formoso	—	—	—	—	—	—	—	—	—
Salgueiro	—	—	—	—	—	—	—	—	—
São Bento	—	—	—	—	—	1	2	—	1
São Caetano	1	—	—	—	—	1	5	—	—
São Gonçalo	—	—	—	—	—	—	—	—	—
São Joaquim	—	—	—	—	—	—	—	—	—
São José do Egito	—	—	—	—	—	—	1	—	1
São Lourenço da Mata	—	—	—	—	—	—	3	—	—
São Vicente	—	—	—	—	—	—	1	—	—
Serinhãem	—	—	—	—	—	—	—	1	—
Surubim	—	—	—	—	—	—	1	—	—
Tacaratú	—	—	—	—	—	—	—	—	—
Taquaretinga	1	—	—	—	—	—	—	—	—
Timbaúba	4	—	—	—	—	—	—	—	—
Triunfo	1	—	—	—	—	—	—	—	—
Vertentes	1	—	—	—	—	—	3	—	—
Vicencia	1	—	—	—	—	—	—	—	—
Vila Bela	1	—	—	—	—	—	2	—	—
Vitoria	1	—	—	—	—	—	16	—	—
Total	27	1	2	4	1	14	245	25	5

em 1933, por Municipios

Pessôas						Contra a propriedade publica e particular						
Lesões corporais	Homicidio	Infanticidio	Rapto	Tentativa de homicidio	Outros	Abuso de confiança	Extorsão	Estelionato	Furto	Incendio	Roubo	Latrocinio
4	—	—	—	—	—	—	—	—	2	—	—	—
—	—	—	—	—	—	—	—	—	2	—	3	—
—	16	—	1	—	—	—	—	—	6	—	9	—
3	2	—	—	3	—	—	—	—	—	—	—	—
15	1	—	1	—	—	—	—	—	2	—	—	—
1	—	—	—	—	—	—	—	—	4	—	—	—
4	4	—	—	—	—	—	—	—	1	—	1	—
7	—	1	—	—	—	—	—	—	—	—	—	—
42	11	1	4	—	—	—	1	—	15	1	2	—
1	1	—	1	—	—	—	—	—	1	—	3	—
5	5	—	—	—	—	—	1	1	—	—	5	5
2	8	1	—	1	—	1	—	—	5	—	2	1
15	3	—	—	1	—	—	—	1	—	—	—	—
2	1	—	—	1	—	—	—	—	—	—	—	1
25	2	—	—	2	—	—	—	—	4	—	—	—
10	1	—	—	—	—	—	—	—	4	—	—	—
9	3	—	—	—	—	—	—	—	2	—	16	—
10	4	—	—	1	—	—	—	—	5	—	1	—
258	**59**	**7**	**—**	**2**	**—**	**—**	**9**	**6**	**128**	**—**	**18**	**—**
5	1	—	—	—	—	—	1	—	—	—	1	—
—	5	—	1	—	—	—	—	—	1	—	—	—
—	—	—	—	—	—	—	—	—	1	—	—	—
—	—	—	—	1	—	—	—	—	1	—	—	—
—	2	—	—	2	—	—	—	—	1	—	—	—
7	6	—	—	2	—	—	—	—	2	—	—	—
—	—	—	—	—	—	—	—	—	—	—	3	—
2	3	—	—	1	—	—	3	—	13	—	—	—
5	1	—	—	—	—	—	—	—	1	—	—	—
9	4	—	—	—	—	—	—	—	2	—	—	—
4	—	—	—	—	—	—	—	—	—	—	6	—
11	2	—	—	—	—	—	—	—	—	—	—	—
5	1	—	1	1	—	—	—	—	2	—	—	—
—	—	—	—	—	—	—	—	—	—	—	—	—
—	—	—	—	—	—	—	1	—	—	—	—	—
5	2	—	2	—	—	—	—	—	2	—	1	—
1	2	—	—	—	—	—	—	—	—	—	—	—
3	—	—	—	—	—	—	4	—	10	1	—	—
5	2	—	—	2	—	—	—	—	—	—	—	—
2	1	—	—	—	—	—	—	—	1	—	1	—
22	8	—	4	4	—	—	1	—	11	—	—	—
933	284	17	34	48	1	4	34	9	354	4	129	7

Criminosos Recolhidos á Casa de Detenção do Recife, no sexênio de 1928 a 1933, segundo o Sexo e a Natureza dos Crimes

Crimes	1928		1929		1930		1931		1932		1933	
	Homens	Mulheres	Homens	Mulheres	Homens	Mulheres	Homens	Mulheres	Homens	Mulheres	Homens	Mulheres
Atentado ao pudor ...	4	—	7	—	3	1	4	—	1	—	5	—
Contrabando	—	—	4	—	—	—	2	—	—	—	2	—
Defloramento.....	25	—	41	—	42	—	17	—	30	—	26	—
Desacato a autoridades	1	—	1	—	—	—	1	—	5	—	2	—
Desersão.....	1	—	5	—	—	—	—	—	—	—	1	—
Estupro	8	—	17	—	7	—	8	—	14	—	19	—
Estelionato.....	9	—	2	—	8	—	5	—	6	—	2	—
Furto.....	139	3	110	1	138	2	162	1	198	1	124	2
Homicidio.....	240	3	179	—	170	2	132	1	131	—	107	3
Infanticidio.....	—	2	—	4	—	1	—	—	3	—	—	3
Incendio	—	—	2	—	2	—	2	—	1	—	1	—
Latrocinio.....	2	—	5	—	7	—	7	—	—	—	1	—
Lesões corporais.....	200	11	235	6	183	13	183	9	170	11	74	2
Moeda falsa.....	7	—	14	—	6	—	—	—	4	—	1	—
Rapto	6	—	14	—	—	—	8	—	5	—	3	—
Roubo.....	36	—	48	—	54	1	40	—	90	—	51	—
Tentativa de homicidio	4	—	5	—	6	—	5	—	17	—	57	4
Outros crimes	144	3	38	2	48	—	191	1	62	2	39	3
Total	826	22	772	13	674	20	770	13	737	14	515	17

Gabinête de Identificação Criminal — Pessôas identificadas no decênio de 1924-1933

Anos	Identificação de											Total
	Delinquentes	Contraventores	Mendigos	Meretrizes	Soldados	Civís	Domésticos	Empregados	Policia civil	Menores	Eleitores	
1924.....	389	62	—	—	—	2.607	—	—	—	111	590	3.759
1925.....	414	50	—	—	—	1.994	—	—	—	95	447	3.000
1926.....	387	114	—	—	—	2.574	—	—	—	64	1.124	4.263
1927.....	942	1.418	418	890	—	2.878	3.707	61	29	464	120	10.927
1928.....	850	1.099	159	150	332	3.304	2.646	112	183	222	843	10.000
1929.....	1.324	652	120	107	34	3.741	133	376	62	38	4.520	11.112
1930.....	916	397	24	385	306	1.754	32	41	109	234	232	4.330
1931.....	1.133	35	86	—	104	6.598	—	—	95	28	—	8.079
1932.....	1.021	157	81	—	229	3.271	—	—	13	38	—	4.933
1933.....	753	90	55	—	—	2.230	—	—	48	357	(*)	3.533

(*) A ideutificação de eleitores está agora sob a alçada do Tribuual Eleitoral e figurará na parte de Justiça Eleitoral.

Suicidios e Tentativas de Suicidio, Segundo o Sexo dos Autores, por Municipios, durante o Ano de 1933

Municipios	Suicidios cometidos por			Tentativas de suicidio cometidas por			Total cometidos por		
	Homens	Mulheres	Total	Homens	Mulheres	Total	Homens	Mulheres	Total
Agua Prêta	—	1	1	—	—	—	—	1	1
Bebedouro	1	—	1	—	—	—	1	—	1
Belo Jardim	—	—	—	—	1	1	—	1	1
Bezerros	1	—	1	—	—	—	1	—	1
Bom Conselho	1	—	1	—	—	—	1	—	1
Bom Jardim	—	1	1	—	—	—	—	1	1
Bonito	1	—	1	—	—	—	1	—	1
Cabo	—	—	—	1	—	1	1	—	1
Canhotinho	2	—	2	—	1	1	2	1	3
Catende	—	—	—	1	—	1	1	—	1
Correntes	1	1	2	—	—	—	1	1	2
Escada	—	1	1	—	—	—	—	1	1
Floresta dos Leões	—	1	1	—	—	—	—	1	1
Frei Caneca	1	—	1	—	—	—	1	—	1
Gameleira	—	—	—	1	—	1	1	—	1
Garanhuns	1	—	1	—	—	—	1	—	1
Goiana	1	1	2	—	—	—	1	1	2
Iguarassú	3	—	3	—	—	—	3	—	3
Ipojuca	1	—	1	—	—	—	1	—	1
Jaboatão	—	2	2	—	2	2	—	4	4
Jurema	—	1	1	—	—	—	—	1	1
Limoeiro	—	2	2	—	—	—	—	2	2
Nazaré	—	—	—	1	—	1	1	—	1
Novo Exú	1	—	1	—	—	—	1	—	1
Olinda	3	—	3	—	1	1	3	1	4
Palmares	1	1	2	—	—	—	1	1	2
Panelas	1	—	1	—	—	—	1	—	1
Pau d'Alho	—	—	—	1	—	1	1	—	1
Petrolina	—	—	—	1	—	1	1	—	1
Queimadas	1	—	1	—	—	—	1	—	1
RECIFE	19	17	36	1	—	1	19	18	37
São Caetano	—	1	1	—	—	—	—	1	1
Vertentes	—	1	1	—	—	—	—	1	1
Vitoria	—	2	2	—	—	—	—	2	2
Total	40	33	73	7	5	12	46	39	85

Homicidios Ocorridos no Interior do Estado e na Capital, no Quinquênio de 1929 a 1933

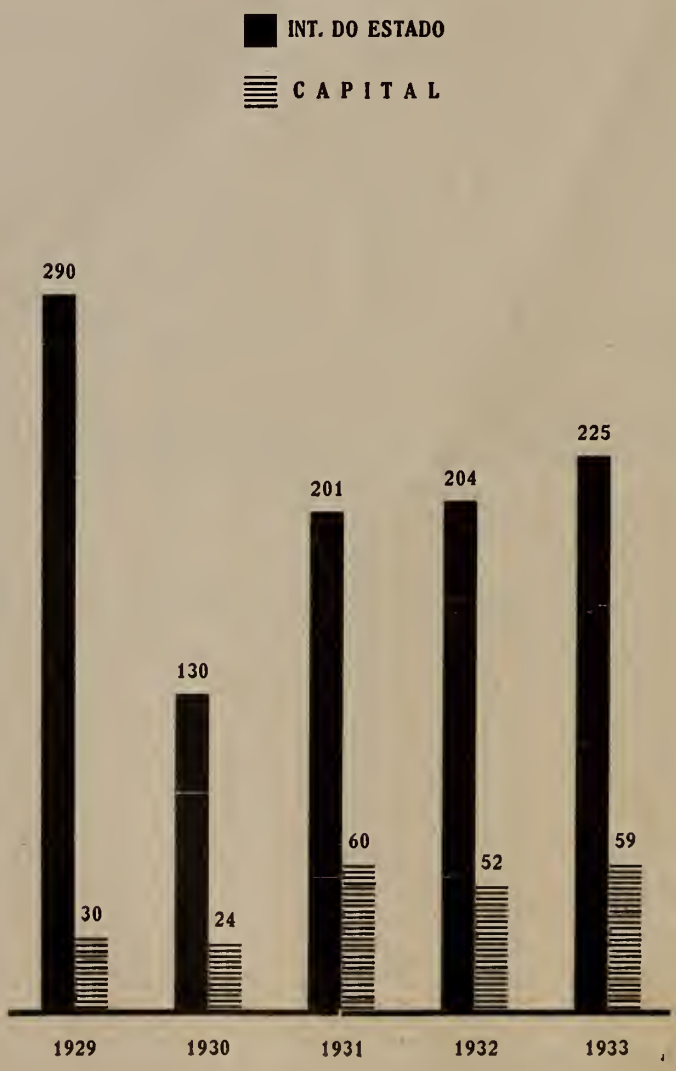

DIRETORIA DE ESTATISTICA ECONOMICA E FINANCEIRA
MINISTERIO DA FAZENDA
JAN 20 1936
BIBLIOTECA

ADMINISTRAÇÃO

Divisão Administrativa, em 31 de Dezembro de 1933

Municipios	Distritos	
	Numeros	Séde
Afogados de Ingazeira	1.º	Afogados de Ingazeira
	2.º	Espirito Santo
	3.º	Jangada
	4.º	Macacos
	5.º	Varas
Agua Preta	1.º	Agua Preta
	2.º	Xexéu
	3.º	Sertãozinho de Baixo
Aguas Belas	1.º	Aguas Belas
	2.º	Mocambo
	3.º	Pau Ferro
Alagôa de Baixo	1.º	Alagôa de Baixo
	2.º	Algodões
Aliança	1.º	Aliança
	2.º	Lagôa Sêca
	3.º	Nossa Senhora do Ó
	4.º	Lapa
Altinho	1.º	Altinho
	2.º	Cachoeira Grande
Amaragí	1.º	Amaragí
	2.º	Aripibú
	3.º	Cortês
	4.º	Primavera
Angelim	1.º	Angelim
	2.º	Palmeira
	3.º	Jupí
Barreiros	1.º	Barreiros
	2.º	São José da Corôa Grande
	3.º	Muitas Cabras
Bebedouro	1.º	Bebedouro
Belém	1.º	Belém
Belmonte	1.º	Belmonte
	2.º	Bom Nome
	3.º	São João de Campos
	4.º	Santa Maria
Belo Jardim	1.º	Belo Jardim
	2.º	Serra do Vento
	3.º	Aldeia Velha
Bezerros	1.º	Bezerros
	2.º	Camocim
	3.º	São Miguel
	4.º	Sapucaia
Bôa Vista	1.º	Bôa Vista
	2.º	Caraibas
	3.º	Jatobá de Santa Barbara
	4.º	Malhada Real

Divisão Administrativa, em 31 de Dezembro de 1933

Municipios	Distritos	
	Numeros	Séde
Bom Conselho	1.º	Bom Conselho
	2.º	Caldeirões do Guedes
	3.º	Prata
	4.º	São Serafim
Bom Jardim	1.º	Bom Jardim
	2.º	João Alfredo
Bonito	1.º	Bonito
	2.º	Barra de São João
	3.º	Alto Bonito
	4.º	Ilha de Flôres
Brejo da Madre de Deus	1.º	Brejo da Madre de Deus
	2.º	Jatobá do Brejo
	3.º	Fazenda Nova
Buique	1.º	Buique
	2.º	São Domingos
Cabo	1.º	Cabo
	2.º	Ponte dos Carvalhos
	3.º	Jussaral
	4.º	Nazaré
Cabrobó	1.º	Cabrobó
Canhotinho	1.º	Canhotinho
	2.º	Glicerio
	3.º	Tipí
	4.º	Lagêdo
	5.º	Calçado
Caruarú	1.º	Caruarú
	2.º	Carapatós
	3.º	Riacho das Almas
Catende	1.º	Catende
	2.º	Belém de Maria
Correntes	1.º	Correntes
	2.º	Lagôa do Emidio
	3.º	Lagôa do Ouro
	4.º	Pôço Comprido
Custodia	1.º	Custodia
	2.º	Betania
Escada	1.º	Escada
	2.º	Freixeiras
Floresta	1.º	Floresta
	2.º	Nazaré
	3.º	Barra do Silva
	4.º	Rochedo
	5.º	Itaeuruba

Divisão Administrativa, em 31 de Dezembro de 1933

Municipios	Distritos	
	Numeros	Séde
Floresta dos Leões	1.º	Floresta dos Leõcs
	2.º	Lagôa do Carro
Flôres	1.º	Flôres
	2.º	Carnaíba
	3.º	Bôa Vista
	4.º	São Serafim
Frei Cancca	1.º	Frei Caneca
	2.º	Lagôa do Sousa
Gameleira	1.º	Gameleira
	2.º	José da Costa
	3.º	Cuiambuca
Garanhuns	1.º	Garanhuns
	2.º	São João
	3.º	Brejo de Santa Cruz
	4.º	Serrinha
	5.º	São Caetano
Gloria de Goitá	1.º	Gloria de Goitá
	2.º	Jardim
	3.º	Chã de Alegria
	4.º	Duarte Dias
Goiana	1.º	Goiana
	2.º	Goianinha
	3.º	Areias
	4.º	Tejucopapo
	5.º	Ponta de Pedras
Granito	1.º	Bodocó
	2.º	Rancharia
	3.º	Sipaúba
	4.º	Caririzinho
Gravatá	1.º	Gravatá
	2.º	Uruçú Mirim
	3.º	Chã Grande
	4.º	Russinha
	5.º	Mandacarú
Iguarassú	1.º	Iguarassú
	2.º	Itapissuma
	3.º	Chã do Estevam
	4.º	Itamaracá
Ipojuca	1.º	Ipojuca
	2.º	Nossa Senhora do Ó
	3.º	Santo Antonio da Camêla
Itambé	1.º	Itambé
	2.º	Caricé
	3.º	Serrinha
	4.º	Camutanga

Divisão Administrativa, em 31 de Dezembro de 1933

Municipios	Distritos	
	Numeros	Séde
Jaboatão	1.º	Jaboatão
	2.º	N. S. dos Prazeres
Jurema	1.º	Jurema
	2.º	Alto de Santo Antonio
Leopoldina	1.º	Leopoldina
	2.º	Terra Nova
	3.º	Ipoeiras
Limoeiro	1.º	Limoeiro
	2.º	Pedra Tapada
	3.º	Malhadinha
	4.º	Cedro
Maraial	1.º	Maraial
	2.º	Jaqueira
Morenos	1.º	Morenos
Moxotó	1.º	Moxotó
	2.º	Mariana
	3.º	Jeritacó
	4.º	Espirito Santo
Nazaré	1.º	Nazaré
	2.º	Tracunhãem
	3.º	Buenos Aires
Novo Exú	1.º	Novo Exú
	2.º	Taboeas
	3.º	Baixío
	4.º	Bom Jardim
Olinda	1.º	Olinda
	2.º	Paulista
	3.º	Canôas
	4.º	Nobre
	5.º	Praia da Conceicão
	6.º	Jardim
	7.º	Caboatan
Ouricurí	1.º	Ouricurí
	2.º	Serra Branca
	3.º	Santa Cruz
	4.º	São Felix
	5.º	Barra de São Pedro
	6.º	Olho d' Agua
	7.º	Queimadas
Palmares	1.º	Palmares
	2.º	Joaquim Nabuco
	3.º	Bemtevi
Panelas	1.º	Panelas
	2.º	Cupira
Pau d'Alho	1.º	Pau d' Alho

Divisão Administrativa, em 31 de Dezembro de 1933

Municipios	Distritos	
	Numeros	Séde
Pedra	1.º	Pedra
	2.º	Santo Antonio do Tará
	3.º	Bôa Sorte
	4.º	São Pedro
Pesqueira	1.º	Pesqueira
	2.º	Alagoinhas
	3.º	Poção
	4.º	Cimbres
	5.º	Salobro
	6.º	Sanharó
	7.º	Mimoso
Petrolina	1.º	Petrolina
	2.º	Rajada
	3.º	Cachoeira do Roberto
	4.º	São João do Afranio
	5.º	Cachoeirinha
Queimadas	1.º	Queimadas
	2.º	Machado
	3.º	Chã do Rocha
	4.º	Umbuzeiro
Quipapá	1.º	Quipapá
	2.º	São Benedito
	3.º	São Sebastião da Barra
	4.º	Barra de Jangada
	5.º	Pau Ferro
RECIFE	**1.º**	**Recife**
	2.º	**Santo Antonio**
	3.º	**São José**
	4.º	**Bôa Vista**
	5.º	**Afogados**
	6.º	**Graças**
	7.º	**Poço**
	8.º	**Varzea**
	9.º	**Tegipió**
	10.º	**Beberibe**
Ribeirão	1.º	Ribeirão
	2.º	Caxangá
Rio Branco	1.º	Rio Branco
Rio Formoso	1.º	Rio Formoso
	2.º	Tamandaré
	3.º	Cucaú
	4.º	Santo André
Salgueiro	1.º	Salgueiro
	2.º	Lagôa
	3.º	Bezerros
	4.º	Serrinha
São Bento	1.º	São Bento
	2.º	Cachoeirinha
	3.º	Capoeiras
	4.º	Retiro

Divisão Administrativa, em 31 de Dezembro de 1933

Municipios	Distritos	
	Numeros	Séde
São Caetano	1.º	São Caetano
	2.º	Antonio Olinto
	3.º	São José do Garrote
São Gonçalo	1.º	São Gonçalo
	2.º	Morais
São Joaquim	1.º	São Joaquim
	2.º	Senador Tiburcio
	3.º	Santana
São José do Egito	1.º	São José do Egito
	2.º	Umburanas
	3.º	Tigre
São Lourenço da Mata	1.º	São Lourenço
	2.º	Camaragibe
	3.º	Luz
São Vicente	1.º	Macapá
	2.º	São Vicente
	3.º	São José do Sirigí
Serinhãem	1.º	Serinhãem
	2.º	Barra
	3.º	Pau Branco
Surubim	1.º	Surubim
	2.º	Casinhas
Tacaratú	1.º	Tacaratú
	2.º	Jatobá
	3.º	Moxotó
Taquaretinga	1.º	Taquaretinga
	2.º	Sauta Cruz
	3.º	Pará
Timbaúba	1.º	Timbaúba
	2.º	Cruangí
Triunfo	1.º	Triunfo
	2.º	Santa Cruz
	3.º	Santo Antonio
	4.º	Jericó
Vertentes	1.º	Vertentes
	2.º	Torres
	3.º	Santa Maria
	4.º	Frei Miguelinho
Vicencia	1.º	Vicencia
	2.º	Sapé
Vila Bela	1.º	Vila Bela
	2.º	São Francisco
	3.º	Barro Vermelho
Vitoria	1.º	Vitoria
	2.º	Peri-Perí
	3.º	São João dos Pombos

PESSOAL DA ADMINISTRAÇÃO

Administração

Repartições	Numero de funcionarios	Vencimentos		
		Até 100$	De 101 a 200$	De 201 a 300$
Gabinete do Interventor	6	—	—	1
Palacio do Governo	19	—	12	2
Secretaria de Justiça, Educação, Interior	20	—	1	2
Superior Tribunal de Justiça	27	—	4	4
Juizos o outros Funcionarios de Justiça	152	—	—	—
Palacio da Justiça	32	5	14	4
Casa de Detenção	48	—	2	36
Diretoria Tecnica de Educação	4	—	—	—
Educação Primaria	1.019	37	134	260
Escola Tecnico-Profissional	42	—	8	3
Escola Domestica	15	—	7	2
Instituto de Aperfeiçoameto Pedagogico	17	—	6	—
Escola Normal	72	—	9	13
Ginasio Pernambucano	55	—	5	17
Biblioteca Publica	14	—	3	6
Teatro Santa Isabel	4	—	3	1
Inspet. Estadual de Monumentos Nacionais	3	—	—	1
Serviço de Pronto Socorro	65	12	17	7
Serviço de Assistencia a Psicopatas	31	—	6	10
Secretaria da Segurança Publica	133	—	—	106
Gabinete de Identificação	12	—	—	3
Instituto de Medicina Legal	16	—	6	2
Inspetoria da Guarda Civil e Veículos	354	—	261	87
Inspetoria da Policia Maritima	35	—	—	28
Secretaria da Viação	13	—	2	1
Repartição de Viação e Obras Publicas	39	—	—	3
Saneamento	57	—	—	4
Junta Comercial	7	—	2	—
Fiscalização dos Serviços Publicos Contratados	14	—	10	—
Diretoria Geral de Estatistica	28	—	1	10
Diretoria de Industria Animal	9	—	—	2
Diretoria de Agricultura	27	4	6	5
Departamento de Saúde Publica	335	—	77	151
Secretaria da Fazenda	11	—	—	2
Tesouro do Estado	86	—	—	12
Recebedoria do Estado	111	—	5	—
Imprensa Oficial	16	—	5	2
Departamento Geral das Municipalidades	16	—	—	1
Obras Complementares do Porto	29	—	2	2
Docas do Porto	167	—	68	54
Inspetoria e Fiscais de Rendas	11	—	6	5
Presidio de Fernando de Noronha	22	—	15	1
Coletorias	135	18	7	8
	3.328	76	704	858

Estadual, em 1933

Mensais

De 301$ a 400$	De 401$ a 500$	De 501$ a 600$	De 601$ a 700$	De 701$ a 800$	De 801$ a 900$	De 901$ a 1:000$	De 1:001$ a 1:500$	Mais de 1:500$
3	—	—	—	—	—	—	2	—
3	—	2	—	—	—	—	—	—
5	1	4	4	—	—	2	—	1
4	—	—	—	1	1	1	—	12
—	46	1	36	—	—	51	10	8
2	—	—	—	7	—	—	—	—
6	2	—	—	1	—	1	—	—
2	—	—	—	—	—	1	—	1
547	—	12	28	—	—	—	1	—
11	17	1	—	—	—	2	—	—
5	—	—	—	1	—	—	—	—
10	—	—	1	—	—	—	—	—
14	—	3	2	29	1	1	—	—
5	2	1	—	1	23	1	—	—
3	—	1	—	—	—	—	1	—
—	—	—	—	—	—	—	—	—
1	1	—	—	—	—	—	—	—
13	—	9	—	6	—	—	1	—
2	5	1	1	1	3	2	—	—
8	—	4	3	4	—	4	3	1
5	1	1	1	—	—	1	—	—
3	—	—	4	—	—	1	—	—
3	1	1	—	—	—	1	—	—
—	6	—	—	—	—	1	—	—
4	—	1	2	—	—	1	1	1
6	3	8	7	3	4	3	1	1
17	9	8	7	2	2	4	3	1
1	1	—	1	1	1	—	—	—
1	—	2	—	—	—	—	1	—
5	1	4	2	—	3	1	1	—
1	—	1	3	—	1	—	1	—
2	2	1	1	6	—	—	—	—
43	19	17	4	12	—	1	10	1
1	1	3	—	1	—	1	1	1
13	—	27	—	14	—	10	5	5
8	40	23	—	19	—	9	5	2
4	1	2	—	1	—	—	1	—
6	2	3	1	—	—	2	—	1
7	5	4	—	2	4	1	—	2
10	22	4	—	1	—	1	6	1
—	—	—	—	—	—	—	—	—
4	—	—	—	1	1	—	—	—
30	15	21	21	6	8	1	—	—
818	203	170	129	120	52	105	54	39

Administração

Municipios	Numero de funcionarios	Vencimentos		
		Até 100$	De 101$ a 200$	De 201$ a 300$
Afogados de Ingazeira	5	1	2	1
Aguas Belas	22	15	6	1
Agua Prêta	19	6	11	1
Alagôa de Baixo	7	3	3	1
Aliança	22	9	9	2
Altinho	27	23	2	2
Amaragí	14	2	8	2
Angelim	24	18	5	1
Barreiros	25	9	13	2
Bebedouro	19	16	1	1
Belém	5	4	1	—
Belmonte	17	16	1	—
Belo Jardim	12	3	4	3
Bezerros	32	19	8	4
Bôa Vista	3	2	1	—
Bom Conselho	24	8	12	3
Bom Jardim	34	20	9	4
Bonito	29	14	14	—
Brejo da Madre de Deus	37	30	5	1
Buique	24	22	1	1
Cabo	25	10	12	2
Cabrobó	12	11	1	—
Canhotinho	42	25	13	3
Caruarú	84	14	52	15
Catende	19	7	8	3
Correntes	23	6	12	3
Custodia	10	6	4	—
Escada	19	2	12	4
Floresta	4	3	1	—
Floresta dos Leões	21	6	12	1
Flôres	31	27	2	1
Frei Caneca	27	23	3	1
Gameleira	11	3	4	3
Garanhuns	91	46	37	4
Gloria de Goitá	23	18	4	1
Goiana	37	8	24	2
Granito	9	8	1	—
Gravatá	20	7	12	1
Iguarassú	16	6	7	3
Ipojuca	18	9	7	1
Itambé	14	5	4	3
Jaboatão	47	8	27	4

Municipal, em 1933

Mensais

De 301$ a 400$	De 401$ a 500$	De 501$ a 600$	De 601$ a 700$	De 701$ a 800$	De 801$ a 900$	De 901$ a 1:000$	De 1:000$ a 1:500$	Mais de 1:500$
1	—	—	—	—	—	—	—	—
—	—	—	—	—	—	—	—	—
1	—	—	—	—	—	—	—	—
-	—	—	—	—	—	—	—	—
1	—	1	—	—	—	—	—	—
—	—	—	—	—	—	—	—	—
1	1	—	—	—	—	—	—	—
—	—	—	—	—	—	—	—	—
1	—	—	—	—	—	—	—	—
1	—	—	—	—	—	—	—	—
—	—	—	—	—	—	—	—	—
—	—	—	—	—	—	—	—	—
1	1	—	—	—	—	—	—	—
—	1	—	—	—	—	—	—	—
—	—	—	—	—	—	—	—	—
—	1	—	—	—	—	—	—	—
1	—	—	—	—	—	—	—	—
1	—	—	—	—	—	—	—	—
—	1	—	—	—	—	—	—	—
—	—	—	—	—	—	—	—	—
—	1	—	—	—	—	—	—	—
—	—	—	—	—	—	—	—	—
1	—	—	—	—	—	—	—	—
—	2	—	—	—	—	1	—	—
—	1	—	—	—	—	—	—	—
1	1	—	—	—	—	—	—	—
—	—	—	—	—	—	—	—	—
1	—	—	—	—	—	—	—	—
—	—	—	—	—	—	—	—	—
2	—	—	—	—	—	—	—	—
1	—	—	—	—	—	—	—	—
—	—	—	—	—	—	—	—	—
1	—	—	—	—	—	—	—	—
1	2	—	—	1	—	—	—	—
—	—	—	—	—	—	—	—	—
2	—	—	—	1	—	—	—	—
—	—	—	—	—	—	—	—	—
—	—	—	—	—	—	—	—	—
—	—	—	—	—	—	—	—	—
1	—	—	—	—	—	—	—	—
1	1	—	—	—	—	—	—	—
5	2	—	—	1	—	—	—	—

Administração

Municipios	Numero de funcionarios	Vencimentos		
		Até 100$	De 101$ a 200$	De 201$ a 300$
Jurema	21	14	6	—
Leopoldina	1	—	1	—
Limoeiro	70	11	49	7
Maraial	16	9	6	1
Morenos	12	2	4	6
Moxotó	17	16	1	—
Nazaré	32	16	13	3
Novo Exú	14	12	1	1
Olinda	87	14	49	15
Ouricurí	32	31	1	—
Palmares	11	1	5	3
Panelas	25	16	7	1
Pau d'Alho	34	9	20	3
Pedra	3	1	1	1
Pesqueira	64	43	18	—
Petrolina	16	13	1	1
Queimadas	15	12	2	1
Quipapá	19	8	8	2
RECIFE	**272**	—	**16**	**81**
Ribeirão	6	3	2	1
Rio Branco	30	16	10	3
Rio Formoso	14	6	7	1
Salgueiro	12	10	2	—
São Bento	5	1	—	3
São Caetano	27	23	2	1
São Gonçalo	9	9	—	—
São Joaquim	6	3	2	—
São José do Egito	14	7	4	2
São Lourenço da Mata	17	9	4	3
São Vicente	15	11	3	1
Serinhãem	9	4	3	2
Surubim	8	5	2	—
Tacaratú	17	15	2	—
Taquaretinga	36	33	2	1
Timbaúba	32	13	15	3
Triunfo	21	12	6	2
Vertentes	23	18	5	—
Vicencia	17	11	3	2
Vila Bela	26	22	3	1
Vitoria	36	8	22	2
Total	2.145	965	683	239

Municipal, em 1933

Mensais

De 301$ a 400$	De 401$ a 500$	De 501$ a 600$	De 601$ a 700$	De 701$ a 800$	De 801$ a 900$	De 901$ a 1:000$	De 1:001$ a 1:500$	Mais de 1:500$
1	—	—	—	—	—	—	—	—
—	—	—	—	—	—	—	—	—
2	—	—	1	—	—	—	—	—
—	—	—	—	—	—	—	—	—
—	—	—	—	—	—	—	—	—
—	—	—	—	—	—	—	—	—
—	—	—	—	—	—	—	—	—
—	—	—	—	—	—	—	—	—
3	3	—	2	—	—	—	1	—
—	—	—	—	—	—	—	—	—
1	1	—	—	—	—	—	—	—
1	—	—	—	—	—	—	—	—
1	1	—	—	—	—	—	—	—
—	—	—	—	—	—	—	—	—
2	1	—	—	—	—	—	—	—
1	—	—	—	—	—	—	—	—
—	—	—	—	—	—	—	—	—
1	—	—	—	—	—	—	—	—
64	33	29	12	11	2	9	14	1
—	—	—	—	—	—	—	—	—
—	1	—	—	—	—	—	—	—
—	—	—	—	—	—	—	—	—
—	—	—	—	—	—	—	—	—
—	1	—	—	—	—	—	—	—
—	1	—	—	—	—	—	—	—
—	—	—	—	—	—	—	—	—
1	—	—	—	—	—	—	—	—
1	—	—	—	—	—	—	—	—
1	—	—	—	—	—	—	—	—
—	—	—	—	—	—	—	—	—
—	—	—	—	—	—	—	—	—
1	—	—	—	—	—	—	—	—
—	—	—	—	—	—	—	—	—
—	—	—	—	—	—	—	—	—
1	—	—	—	—	—	—	—	—
—	1	—	—	—	—	—	—	—
—	—	—	—	—	—	—	—	—
1	—	—	—	—	—	—	—	—
—	—	—	—	—	—	—	—	—
3	—	1	—	—	—	—	—	—
112	58	31	15	14	2	10	15	1

Seriação dos Funcionarios Publicos Estaduais, Segundo os Vencimentos, em 1933

JUSTIÇA

Divisão Judiciaria do Estado, em 31 de Dezembro de 1933

Comarcas	Termos	Distritos Judiciarios	
		Numeros	Séde
Aguas Belas		1.º	Aguas Belas
		2.º	Mocambo
		3.º	Pau Ferro
Agua Preta		1.º	Agua Preta
		2.º	Xexéu
		3.º	Sertãozinho de Baixo
Alagôa de Baixo		1.º	Alagôa do Baixo
		2.º	Algodões
	Custodia	1.º	Custodia
		2.º	Betania
Amaragí		1.º	Amaragí
		2.º	Aripibú
		3.º	Cortês
		4.º	Primavera
Barreiros		1.º	Barreiros
		2.º	São José da Corôa Grande
		3.º	Rio Una
		4.º	Muitas Cabras
		5.º	Bombarda
Belo Jardim		1.º	Belo Jardim
		2.º	Serra do Vento
		3.º	Aldeia Velha
	Brejo da Madre de Deus	1.º	Brejo
		2.º	Jatobá
		3.º	Fazenda Nova
	São Caetano	1.º	São Caetano
		2.º	Antonio Olinto
		3.º	São José do Garrote
Bezerros		1.º	Bezerros
		2.º	Camocim
		3.º	São Miguel
		4.º	Sapucaia
Bom Conselho		1.º	Bom Conselho
		2.º	Caldeirões do Guedes
		3.º	Prata
		4.º	São Serafim
Bom Jardim		1.º	Bom Jardim
		2.º	João Alfredo
	Surubim	1.º	Surubim
		2.º	Casinhas
	Queimadas	1.º	Queimadas
Bonito		1.º	Bonito
		2.º	Barra de São João
		3.º	Alto Bonito
		4.º	Ilha de Flôres

Divisão Judiciaria do Estado, em 31 de Dezembro de 1933

Comarcas	Termos	Distritos Judiciarios	
		Numeros	Séde
	São Joaquim	1.º	São Joaquim
		2.º	Senador Tiburcio
		3.º	Santana
Buique		1.º	Buique
		2.º	São Domingos
	Moxotó	1.º	Moxotó
		2.º	Mariana
		3.º	Jeritacó
		4.º	Espirito Santo
Cabo		1.º	Cabo
		2.º	Ponte dos Carvalhos
		3.º	Jussaral
		4.º	Nazaré
Canhotinho		1.º	Canhotinho
		2.º	Glicerio
		3.º	Tipí
		4.º	Lagêdo
		5.º	Calçado
	Angelim	1.º	Angelim
		2.º	Palmeira
		3.º	Jupi
Caruarú		1.º	Caruarú
		2.º	Carapatós
		3.º	Riacho das Almas
	Altinho	1.º	Altinho
		2.º	Cachoeira Grande
	Bebedouro	1.º	Bebedouro
Correutes		1.º	Correutes
		2.º	Lagôa do Emidio
		3.º	Lagôa do Ouro
		4.º	Poço Comprido
Escada		1.º	Escada
		2.º	Freixeiras
Floresta		1.º	Floresta
		2.º	Nazaré
		3.º	Barra do Silva
		4.º	Rochedo
		5.º	Itacuruba
	Belém	1.º	Belém
	Tacaratú	1.º	Tacaratú
		2.º	Jatobá
		3.º	Moxotó
Gameleira		1.º	Gameleira
		2.º	José da Costa
		3.º	Cuiambuca

Divisão Judiciaria do Estado, em 31 de Dezembro de 1933

Comarcas	Termos	Distritos Judiciarios	
		Numeros	Séde
	Ribeirão	1.º	Ribeirão
		2.º	Caxangá
Garanhuns		1.º	Garanhuns
		2.º	São João
		3.º	Brejão de Santa Cruz
		4.º	Serra de São Luiz de Gonzaga
		5.º	São Caetano
Gloria de Goitá		1.º	Gloria de Goitá
		2.º	Jardim
		3.º	Chã de Alegria
		4.º	Duarte Dias
Goiana		1.º	Goiana
		2.º	Goianinha
		3.º	Areias
		4.º	Tejucopapo
		5.º	Ponta de Pedras
Gravatá		1.º	Gravatá
		2.º	Uruçú Mirim
		3.º	Chã Grande
		4.º	Russinha
		5.º	Mandacarú
	Iguarassú	1.º	Iguarassú
		2.º	Itapissuma
		3.º	Chã do Estevam
		4.º	Itamaracá
Ipojuca		1.º	Ipojuca
		2.º	Nossa Senhora do O'
		3.º	Santo Antonio da Camêla
Itambé		1.º	Itambé
		2.º	Caricé
		3.º	Serrinha
		4.º	Camutanga
Jaboatão		1.º	Jaboatão
		2.º	Nossa Senhora dos Prazeres
	Morenos	1.º	Morenos
Limoeiro		1.º	Limoeiro
		2.º	Pedra Tapada
		3.º	Malhadinha
		4.º	Cedro
Nazaré		1.º	Nazaré
		2.º	Tracunhaem
		3.º	Buenos Aires
	Vicencia	2.º	Vicencia
		2.º	Angelicas
Novo Exú		1.º	Novo Exú
		2.º	Cana Brava
		3.º	Pamonha
		4.º	Bom Jardim

Divisão Judiciaria do Estado, em 31 de Dezembro de 1933

Comarcas	Termos	Distritos Judiciarios	
		Numeros	Séde
Olinda		1.º	Olinda
		2.º	Paulista
		3.º	Canôas
		4.º	Nobre
		5.º	Praia da Conceição
		6.º	Jardim
		7.º	Caboatam
Ouricurí		1.º	Ouricurí
		2.º	Serra Branca
		3.º	Santa Cruz
		4.º	São Felix
		5.º	Barra de São Pedro
		6.º	Olho d' Agua
		7.º	Queimadas
	Granito	1.º	Bodocó
		2.º	Rancharia
		3.º	Sipaúba
		4.º	Caririzinho
	São Gonçalo	1.º	São Gonçalo
		2.º	Morais
Palmares		1.º	Palmares
		2.º	Joaquim Nabuco
		3.º	Bemtevi
	Catende	1.º	Catende
		2.º	Belém de Maria
	Maraial	1.º	Maraial
		2.º	Jaqueira
Panelas		1.º	Panelas
		2.º	Cupira
	Frei Caneca	1.º	Frei Caneca
		2.º	Lagôa do Sousa
Pau d' Alho		1.º	Pau d' Alho
	Floresta dos Leões	1.º	Floresta dos Leões
		2.º	Lagôa do Carro
Pesqueira		1.º	Pesqueira
		2.º	Alagôinhas
		3.º	Poção
		4.º	Cimbres
		5.º	Salobro
		6.º	Sanharó
		7.º	Mimoso
	Pedra	1.º	Pedra
		2.º	Santo Antonio do Tará
		3.º	Bôa Sorte
		4.º	São Pedro
	Rio Branco	1.º	Rio Branco

Divisão Judiciaria do Estado, em 31 de Dezembro de 1933

Comarcas	Termos	Distritos Judiciarios	
		Numeros	Séde
Petrolina		1.º	Petrolina
		2.º	Rajada
		3.º	Cachoeira do Roberto
		4.º	São João do Afranio
		5.º	Cachoeirinha
	Bôa Vista	1.º	Bôa Vista
		2.º	Caraíbas
		3.º	Jatobá de Santa Barbara
		4.º	Malhada Real
Quipapá		1.º	Quipapá
		2.º	São Benedito
		3.º	São Sebastião da Barra
		4.º	Barra de Jangada
		5.º	Pau Ferro
	Jurema	1.º	Jurema
		2.º	Alto de Santo Antonio
RECIFE		1.º	**Fernando de Noronha, Recife, São José e Santo Antonio**
		2.º	**Bôa Vista, Arruda e Beberibe**
		3.º	**Afogados, Tegipió e Coqueiral**
		4.º	**Graças, Poço e Varzea**
Salgueiro		1.º	Salgueiro
		2.º	Alagôas
		3.º	Bezerros
		4.º	Serrinha
	Cabrobó	1.º	Cabrobó
	Leopoldina	1.º	Leopoldina
		2.º	Terra Nova
		3.º	Ipoeiras
São Bento		1.º	São Bento
		2.º	Cachoeirinha
		3.º	Capoeiras
		4.º	Retiro
São José do Egito		1.º	São José do Egito
		2.º	Umburanas
		3.º	Tigre
	Afogados de Ingazeira	1.º	Afogados de Ingazeira
		2.º	Espirito Santo
		3.º	Jangada
		4.º	Macacos
		5.º	Varas
São Lourenço da Mata		1.º	São Lourenço da Mata
		2.º	Camaragibe
		3.º	Luz

Divisão Judiciaria do Estado, em 31 de Dezembro de 1933

Comarcas	Termos	Distritos Judiciarios	
		Numeros	Séde
Serinhãem		1.º	Serinhãem
		2.º	Barra
		3.º	Pau Branco
	Rio Formoso	1.º	Rio Formoso
		2.º	Tamandare
		3.º	Cucaú
		4.º	Santo André
Timbaúba		1.º	Timbaúba
		2.º	Cruangí
	Aliança	1.º	Aliança
		2.º	Lagôa Sêca
		3.º	Nossa Senhora do O'
		4.º	Lapa
	São Vicente	1.º	Macapá
		2.º	São Vicente
		3.º	São José do Sirigí
Triunfo		1.º	Triunfo
		2.º	Santa Cruz
		3.º	Santo Antonio
		4.º	Jericó
	Flôres	1.º	Flôres
		2.º	Carnaíba
		3.º	Bôa Vista
Vertentes		1.º	Vertentes
		2.º	Torres
		3.º	Santa Maria
		4.º	Frei Miguelinho
	Taquaretinga	1.º	Taquaretinga
		2.º	Santa Cruz
		3.º	Pará
Vila Bela		1.º	Vila Bela
		2.º	São Francisco
		3.º	Barro Vermelho
	Belmonte	1.º	Belmonte
		2.º	Bom Nome
		3.º	São João de Campos
		4.º	Santa Maria
Vitoria		1.º	Vitoria
		2.º	Peri-Peri
		3.º	São João dos Pombos

JUSTIÇA FEDERAL
Movimento do Juizo Federal, no Quinquênio de 1929 a 1933

Natureza	1929	1930	1931	1932	1933
Ações de manutenção	2	3	—	—	1
Ações ordinarias	3	1	4	4	4
Ações sumarias	3	1	—	—	—
Ações especiais	4	3	—	—	—
Exeeutivos fiscais	72	160	178	178	430
Habeas-corpus	11	7	7	—	9
Interpelações	1	—	—	—	—
Justificações	22	27	27	26	44
Preeatorias	9	15	27	26	22
Processos-crime	9	22	25	—	61
Protestos simples	11	7	7	6	14
Ratificações de protestos	8	6	4	4	7
Regulação avaria grossa	3	1	—	—	—
Vistorias	6	3	9	10	3
Diversos processos	—	9	3	—	14
Processos de anos anteriores em andamento	—	—	1.289	1.158	—
Vendas judiciais	—	—	—	2	—

JUSTIÇA MILITAR
Movimento da 7.ª Circunscrição Judiciaria Militar, no quinquênio de 1929 a 1933

Natureza	Processo									
	de oficiais					de praças				
	1929	1930	1931	1932	1933	1929	1930	1931	1932	1933
Abuso de autoridade	—	—	—	—	—	—	—	—	—	—
Exigencia ilegal	—	—	—	—	—	—	—	—	—	—
Falsidade administrativa	—	1	1	—	—	—	1	1	2	1
Irregularidade de eonduta	—	—	—	—	—	—	—	—	—	6
Insubmissão	—	—	—	—	—	132	8	9	22	27
Deserção	—	—	—	—	—	46	41	54	4	5
Fuga de preso	—	—	—	—	—	1	1	3	5	1
Agressão a superior	—	—	—	—	—	1	1	1	—	—
Agressão a sentinela	—	—	—	—	—	1	—	1	—	—
Furto	—	—	—	—	—	—	1	1	—	—
Homicidio	—	—	—	—	—	—	—	1	2	—
Insubordinação	—	—	—	—	—	—	1	1	—	1
Ferimento	—	—	—	—	—	1	1	4	1	—
Peculato	1	1	1	1	—	2	—	2	—	—
Extravio de armas	—	—	—	—	—	—	—	1	—	26
Abandono de posto	—	—	—	—	—	—	—	1	—	14
Resistencia á prisão	—	—	—	—	—	—	—	1	—	—
Processos anulados	2	—	—	—	—	—	13	8	29	—
Processos arquivados	2	—	—	—	—	—	—	—	4	—
Inqueritos arquivados	—	1	7	1	—	—	9	9	4	—
Não cumprimento legal	—	—	—	—	—	—	—	—	—	1

JUSTIÇA ESTADUAL

Movimento de Processos no Superior Tribunal, no Biênio de 1932-1933

Natureza	Entrados		Distribuidos		Julgados	
	1932	1933	1932	1933	1932	1933
Agravo de petição	128	156	136	142	166	158
Agravos de instrumento	8	—	6	10	6	—
Agravos do despacho do relator	—	—	—	—	—	—
Apelações civeis	140	129	155	94	149	141
Apelações criminais	279	175	290	260	427	259
Ações recisorias	3	3	3	3	3	3
Avocatorias	—	—	—	—	—	—
Cartas testemunhaveis	15	14	15	12	13	12
Conflito de jurisdição	7	5	7	5	4	7
Desaforamento	15	14	15	15	15	10
Embargos ao acórdo em apelações	—	—	—	—	48	69
Embargos ao acórdo em agravo	—	—	—	—	8	—
Embargos á penhora na execução de acórdão	—	—	—	—	—	—
Excecução de suspensão	—	—	—	—	—	1
Habeas-corpus	207	218	—	—	215	206
Provisões de solicitador e de advogado	27	23	—	—	22	23
Prorogação de praso para inventario	—	3	—	—	2	1
Recursos criminais	263	184	141	158	150	177
Recursos de habeas-corpus	61	—	28	7	21	—
Reclamações	15	160	—	—	17	56
Sursís	—	—	—	—	3	3
Varios outros processos	4	—	2	—	1	7
Total	1.172	1.084	798	706	1.281	1.133

Titulos Protestados, em 1933, na Camarca do Recife, Segundo a Natureza, a Causa do Protesto e o Valor

Natureza	Causas		Valor				
	Falta de pagamento	Falta de aceite	Rs.	Frs.	Dolares	Libras	Psts.
Promissorias	288	—	714:641$220	—	—	214.13.5	—
Duplicatas	332	19	635:977$892	—	—	—	—
Saques	24	1	18:502$370	—	650.00	478.18.11	2.585/05
Triplicatas	5	—	17:143$850	—	—	—	—
Total	649	20	1.386:265$332	—	650.00	693.12.4	2.585/05

Movimento do Fôro Estadual, em 1933, por Comarcas

Comarcas	Crime							Civel				
	Juizo singular			Juri								
	Julgamentos	Réus absolvidos	Réus condenados	Sessões	Julgamentos	Réus absolvidos	Réus condenados	Inventarios	Ações	Arrolamentos	Executivos fiscais	Outros feitos
Agua Prêta	13	2	12	3	4	4	—	5	4	—	12	7
Aguas Belas (*)	—	—	—	—	—	—	—	—	—	—	—	—
Alagôa de Baixo	2	2	—	3	2	4	1	18	8	4	52	25
Amaragí	4	2	4	2	4	2	2	6	—	2	1	4
Barreiros	15	7	8	2	4	—	4	11	6	5	10	2
Belo Jardim	17	6	11	1	7	5	2	11	—	30	—	17
Bezerros	20	9	15	2	10	3	9	7	11	7	9	27
Bom Conselho	17	9	16	7	9	6	5	12	5	9	23	—
Bom Jardim	19	8	13	3	7	5	2	13	6	14	—	—
Bonito	17	6	17	3	5	5	—	14	14	15	76	23
Buique	12	8	12	2	3	6	—	6	—	—	—	10
Cabo	10	3	7	2	2	1	1	4	2	3	12	1
Canhotinho	28	10	19	3	7	2	5	21	7	22	—	22
Caruarú	21	13	8	3	14	9	5	23	15	39	30	44
Correntes	51	16	35	3	7	5	2	11	15	19	—	16
Escada	20	11	9	3	6	2	4	16	3	1	—	13
Floresta	1	—	1	2	3	—	3	6	—	5	45	3
Gameleira	16	5	20	4	1	—	1	5	15	—	13	2
Garanhuns	44	25	26	3	6	4	5	17	49	2	30	14
Gloria de Goitá	18	5	13	4	7	3	4	22	4	33	2	15
Goiana	25	5	20	4	4	2	2	4	7	2	32	9
Gravatá	24	9	19	4	7	2	5	24	7	26	2	26
Ipojuca	15	5	14	2	8	4	5	5	1	—	10	13
Itambé	10	2	8	2	2	2	—	—	5	6	12	11
Jaboatão	40	12	32	4	7	3	5	3	4	5	39	5
Limoeiro	63	32	31	3	19	17	2	24	13	27	35	29
Nazaré	3	2	1	2	2	—	2	8	5	5	80	3
Novo Exú	5	1	3	3	3	2	1	2	3	6	—	—
Olinda (*)	—	—	—	—	—	—	—	—	—	—	—	—
Ouricurí	3	1	2	—	—	—	—	4	2	11	—	6
Palmares	26	5	21	2	6	2	4	6	11	4	12	21
Panelas	8	7	9	1	4	3	1	13	4	10	—	8
Pau d'Alho	21	18	9	4	5	2	3	9	6	9	16	19
Pesqueira	32	7	25	7	14	12	2	11	11	9	—	—
Petrolina	15	4	11	1	1	1	—	5	2	9	—	12
Quipapá	15	—	15	3	5	—	5	17	5	2	—	2
Rio Formoso	10	8	6	4	—	—	—	19	16	3	11	20
Salgueiro	6	2	6	1	2	3	—	11	—	20	—	6
São Bento	27	15	26	2	3	3	—	20	—	14	—	5
São José do Egito	4	3	4	3	3	5	—	9	—	4	—	4
São Lourenço da Mata	9	6	3	3	4	3	1	3	3	2	—	8
Serinhaem	9	2	7	3	3	2	1	2	3	—	—	6
Tacaratú	—	—	—	4	3	4	—	4	1	3	—	2
Timbaúba	28	18	11	2	3	—	3	30	9	17	32	39
Triunfo	11	6	5	3	3	2	1	1	1	4	—	6
Vertentes	34	25	9	1	1	1	—	18	14	18	—	2
Vila Bela	2	1	1	3	3	6	—	6	1	10	36	4
Vitoria	38	14	24	3	12	4	8	21	11	9	11	14
Total	828	367	568	129	239	151	106	507	309	445	643	555

(*) Não informou.

Movimento do Fôro Estadual, em 1933, por Termos

Termos	Crime							Civel				
	Juizo singular			Juri								
	Julgamentos	Réus absolvidos	Réus condenados	Sessões	Julgamentos	Réus absolvidos	Réus condenados	Inventarios	Ações	Arrolamentos	Executivos fiscais	Outros feitos
Afogados de Ingazeira	6	4	6	2	3	2	1	12	2	9	—	—
Aliança	5	2	3	—	3	3	—	9	2	—	—	5
Altinho	1	7	—	—	1	1	—	11	1	34	23	2
Angelim	5	—	5	1	1	1	—	15	6	40	8	6
Bebedouro	16	3	13	2	6	4	2	3	2	8	36	10
Belém	1	1	—	1	1	1	—	3	—	1	—	3
Belmonte	1	1	—	1	3	2	1	5	2	4	—	—
Bôa Vista	5	—	5	—	—	—	—	—	—	8	—	3
Brejo da Madre de Deus	6	5	1	2	5	5	1	7	4	3	12	3
Cabrobó	2	1	1	—	—	—	—	1	—	1	1	—
Catende	10	5	7	2	1	1	—	6	2	2	19	6
Custodia	2	1	1	1	1	1	—	—	—	15	—	—
Floresta dos Leões	11	5	6	2	2	—	2	5	7	13	19	—
Flôres	4	3	1	2	2	1	1	—	—	—	—	—
Frei Caneca	5	1	4	—	—	—	—	2	—	21	1	2
Granito	4	1	3	—	—	—	—	—	2	—	—	—
Ignarassú	17	7	10	2	3	—	3	6	4	8	30	14
Jurema	5	3	2	2	4	1	3	6	—	2	—	—
Leopoldina	—	—	—	—	—	—	—	—	—	7	—	—
Maraial (*)	—	—	—	—	—	—	—	—	—	—	—	—
Morenos	11	2	9	2	—	—	—	—	7	3	6	—
Moxotó	1	1	—	—	—	—	—	3	—	—	—	10
Pedra	1	—	1	1	2	2	—	4	1	7	—	1
Queimadas	14	3	11	2	5	2	3	12	2	16	—	7
Ribeirão	7	7	10	3	6	4	2	8	10	3	3	1
Rio Branco	—	—	—	1	2	2	—	3	2	1	—	—
São Caetano	11	6	5	2	9	5	4	7	1	8	1	5
São Gonçalo	—	—	—	—	1	2	—	—	—	6	—	—
São Joaquim	8	2	6	2	5	5	—	—	—	11	10	—
São Vicente	7	3	4	2	2	2	—	3	3	2	—	16
Surubim	9	2	7	6	6	5	1	13	4	13	1	—
Taquaretinga	—	—	—	—	—	—	—	6	—	6	—	—
Vicencia	4	6	4	1	2	1	2	14	1	3	19	—
Total	179	82	125	42	76	53	26	164	65	255	189	94

(*) Não informou.

Falencias e Concordatas, em 1933, por Comarcas

Termos	Falencias			Concordatas		
	Numero	Ativo	Passivo	Numero	Ativo	Passivo
Agua Prêta	—	—	—	—	—	—
Aguas Belas	—	—	—	—	—	—
Alagôa de Baixo	—	—	—	—	—	—
Amaragí	—	—	—	—	—	—
Barreiros	—	—	—	—	—	—
Belo Jardim	—	—	—	—	—	—
Bezerros	1	25:800$000	57:649$290	—	—	—
Bom Conselho	—	—	—	—	—	—
Bom Jardim	—	—	—	—	—	—
Bonito	—	—	—	—	—	—
Buique	—	—	—	—	—	—
Cabo	1	6:172$290	17:760$160	—	—	—
Canhotinho	—	—	—	—	—	—
Caruarú	—	—	—	—	—	—
Correntes	—	—	—	—	—	—
Escada	—	—	—	—	—	—
Floresta	—	—	—	—	—	—
Gameleira	—	—	—	—	—	—
Garanhuns	1	7:827$490	36:282$930	—	—	—
Gloria de Goitá	—	—	—	—	—	—
Goiana	—	—	—	—	—	—
Gravatá	—	—	—	—	—	—
Ipojuca	—	—	—	—	—	—
Itambé	—	—	—	—	—	—
Jaboatão	—	—	—	—	—	—
Limoeiro	—	—	—	—	—	—
Nazaré	1	43:343$590	124:738$420	—	—	—
Novo Exú	—	—	—	—	—	—
Olinda	—	—	—	—	—	—
Ouricuri	—	—	—	—	—	—
Palmares	1	8:208$610	11:664$900	—	—	—
Panélas	—	—	—	—	—	—
Pau d'Alho	—	—	—	—	—	—
Pesqueira	—	—	—	—	—	—
Petrolina	—	—	—	—	—	—
Quipapá	—	—	—	—	—	—
RECIFE	6	369:395$490	696.240$848	—	—	—
Rio Formoso	—	—	—	—	—	—
Salgueiro	—	—	—	—	—	—
São Bento	—	—	—	—	—	—
São José do Egito	—	—	—	—	—	—
São Lourenço da Mata	—	—	—	—	—	—
Serinhãem	—	—	—	—	—	—
Tacaratú	—	—	—	—	—	—
Timbaúba	—	—	—	—	—	—
Triunfo	—	—	—	—	—	—
Vertentes	—	—	—	—	—	—
Vila Bela	—	—	—	—	—	—
Vitoria	—	—	—	—	—	—
Total	11	460:747$470	944:876$548	—	—	—

Falencias e Concordatas, em 1933, por Termos

Termos	Falencias			Concordatas		
	Numero	Ativo	Passivo	Numero	Ativo	Passivo
Afogados de Ingazeira.	—	—	—	—	—	—
Aliança	—	—	—	—	—	—
Altinho	—	—	—	—	—	—
Angelim	1	76:642$690	95:119$850	—	—	—
Bebedouro	—	—	—	—	—	—
Belém	—	—	—	—	—	—
Belmonte	—	—	—	—	—	—
Bôa Vista.....	—	—	—	—	—	—
Brejo da Madre de Deus	—	—	—	—	—	—
Cabrobó	—	—	—	—	—	—
Catende	—	—	—	—	—	—
Custodia	—	—	—	—	—	—
Floresta dos Leões....	—	—	—	—	—	—
Flôres	—	—	—	—	—	—
Frei Caneca.....	—	—	—	—	—	—
Granito	—	—	—	—	—	—
Iguarassú	—	—	—	—	—	—
Jurema	—	—	—	—	—	—
Leopoldina.....	—	—	—	—	—	—
Maraial.....	—	—	—	—	—	—
Morenos	—	—	—	—	—	—
Moxotó	—	—	—	—	—	—
Pedra	—	—	—	—	—	—
Queimadas	—	—	—	—	—	—
Ribeirão	—	—	—	—	—	—
Rio Branco	—	—	—	—	—	—
São Caetano	—	—	—	—	—	—
São Gonçalo	—	—	—	—	—	—
São Joaquim.....	—	—	—	—	—	—
São Vicente.....	—	—	—	—	—	—
Surubim	—	—	—	—	—	—
Taquaretinga	—	—	—	—	—	—
Vicencia	—	—	—	—	—	—
Total.....	1	76:642$690	95:119$850	—	—	—

Movimento do Fôro, na Capital, Durante o Ano de 1933, Segundo a Distribuição dos Feitos pelos Varios Cartorios do Civel

Discriminação	1.º Cartorio	2.º Cartorio	3.º Cartorio	4.º Cartorio	5.º Cartorio	Total
Ações ordinarias	16	14	15	18	15	78
» sumarias	12	14	10	12	12	60
» executivas	112	110	108	112	52	494
» hipotecarias	5	6	6	5	9	31
» de alugueres	—	—	—	—	6	6
» sumarissimas	2	1	1	2	1	7
» possessorias	6	5	10	8	7	36
» de despejo	16	19	16	15	12	78
» especiais	3	5	5	1	1	15
» de acidentes de trabalho	5	4	2	4	10	25
» de depositos	3	2	1	1	2	9
Execuções de sentença	1	2	2	—	1	6
Arrestos	2	—	1	1	1	5
Arrolamentos	6	6	6	4	4	26
Falencias	4	2	3	3	3	15
Interpelações	1	1	4	5	1	12
Inventarios	11	12	11	12	10	56
Justificações	8	2	9	9	6	34
Protestos	11	12	9	5	11	48
Vistorias	5	4	3	4	5	21
Notificações	8	6	3	3	7	27
Cartas precatorias	21	18	17	22	19	97
Outros processos	18	22	22	28	4	94
Total	276	267	264	274	199	1.280

Tribunal do Juri

Discriminação	Numero
Sessões	4
Julgamentos	52
Réus absolvidos	29
Réus condenados	24

JUSTIÇA ELEITORAL

Organização da Justiça Eleitoral, no Ano de 1933

Orgãos e auxiliares da Justiça Eleitoral	Membros	Servindo
Tribunal Regional	6	No S. T. de J. Eleitoral (1)
Procurador Regional	1	Na capital
Juizes Eleitorais	47	Nas comarcas (2)
Juizes Preparadores	35	Nos termos (2)
Escrivães	82	Nas sédes municipais

Movimento do Tribunal Regional, Durante o Ano de 1933

Discriminação	Numero
SESSÕES E REUNIÕES	
Sessões ordinarias	86
Sessões extraordinarias	11
Reuniões	9
JULGAMENTOS	
Recursos eleitorais	84
Consultas, representações, etc.	104
Registro de partidos politicos	9

(1) Existem ainda 4 suplentes de membros do S. T. de Justiça Eleitoral.
(2) Os juizes eleitorais são os juizes de Direito e os preparadores os Municipais. Na capital existe mais um juiz eleitoral, o da 1.ª vara auxiliado pelos da 2.ª, 3.ª e 4.ª varas.

Numero de Eleitores Inscritos no Tribunal Regional de Justiça Eleitoral, em 1933, com Discriminação por Zonas, Comarcas e Secções Eleitorais

Zonas	Comarcas	Termos	Eleitores inscritos	N.o de secções
1.ª	Recife (1.ª vara)		17.144	58
2.ª	Olinda		2.260	7
3.ª	Jaboatão		1.274	5
3.ª		Morenos	600	2
4.ª	Goiana		1.246	7
4.ª		Iguarassú	650	3
5.ª	São Lourenço		1.170	4
6.ª	Pau d'Alho		702	2
6.ª		Floresta dos Leões	369	1
7.ª	Nazaré		820	4
7.ª		Vicencia	420	2
8.ª	Timbaúba		544	2
8.ª		Aliança	230	1
8.ª		São Vicente	241	1
9.ª	Itambé		388	1
10.ª	Limoeiro		1.155	3
11.ª	Bom Jardim		1.058	3
11.ª		Queimadas	945	2
11.ª		Surubim	1.130	4
12.ª	Escada		688	2
13.ª	Cabo		675	4
14.ª	Ipojuca		276	1
15.ª	Serinhãem		285	1
15.ª		Rio Formoso	315	1
16.ª	Barreiros		876	3

Numero de Eleitores Inscritos no Tribunal Regional de Justiça Eleitoral, em 1933, com Discriminação por Zonas, Comarcas e Secções Eleitorais

Zonas	Comarcas	Termos	Eleitores inscritos	N.º de secções
17.ª	Amaragí	.....	464	3
18.ª	Gameleira	.....	400	1
18.ª	.....	Ribeirão	385	1
19.ª	Agua Prêta	.....	463	2
20.ª	Palmares	.....	787	4
20.ª	.....	Catende	752	3
20.ª	.....	Maraial	209	1
21.ª	Quipapá	.....	502	2
21.ª	.....	Jurema	396	1
22.ª	Vitoria	.....	1.553	6
23.ª	Gloria de Goitá	.....	285	1
24.ª	Gravatá	.....	1.120	5
25.ª	Bezerros	.....	1.392	6
26.ª	Caruarú	.....	2.463	9
26.ª	.....	Altinho	388	2
26.ª	.....	Bebedouro	370	1
27.ª	Belo Jardim	.....	408	2
27.ª	.....	Brejo	612	2
27.ª	.....	São Caetano	442	1
28.ª	Bonito	.....	717	4
28.ª	.....	São Joaquim	527	3
29.ª	Panelas	.....	810	3
29.ª	.....	Frei Caneca	446	1
30.ª	Vertentes	.....	586	3
30.ª	.....	Taquaretinga	423	2
31.ª	Garanhuns	.....	2.198	11
32.ª	Canhotinho	.....	880	4
32.ª	.....	Angelim	560	3
33.ª	Bom Conselho	.....	978	3
34.ª	Aguas Belas	.....	239	1
35.ª	Correntes	.....	509	2
36.ª	São Bento	.....	660	3
37.ª	Pesqueira	.....	2.433	5
37.ª	.....	Pedra	221	1
37.ª	.....	Rio Branco	304	1
38.ª	Buique	.....	411	2
38.ª	.....	Moxotó	263	1
39.ª	Alagôa de Baixo	.....	337	1
39.ª	.....	Custodia	335	1
40.ª	São José do Egito	.....	340	1
40.ª	.....	Afogados de Ingazeira	140	1
41.ª	Vila Bela	.....	967	4
41.ª	.....	Belmonte	311	1
42.ª	Triunfo	.....	418	2
42.ª	.....	Flôres	201	1
43.ª	Salgueiro	.....	663	2
43.ª	.....	Cabrobó	302	1
43.ª	.....	Leopoldina	800	2
44.ª	Novo Exú	.....	98	1
45.ª	Ouricurí	.....	367	1
45.ª	.....	Granito	105	1
45.ª	.....	São Gonçalo	400	1
46.ª	Floresta	.....	833	5
46.ª	.....	Tacaratú	310	1
46.ª	.....	Belém	214	1
47.ª	Petrolina	.....	576	2
47.ª	.....	Bôa Vista	95	1
	Total geral	.....	69.829	260

Zonas Eleitorais Existentes no Estado e Percentagem de Eleitores sobre a População Municipal, em 1933

Zonas	Numero de municipios componentes da zona	Sédes	Numero de eleitores	o/o sobre a população
1.ª	1	Recife	17.144	3,88
2.ª	1	Olinda	2.260	2,94
3.ª	2	Jaboatão	1.874	3,06
4.ª	2	Goiana	1.896	1,78
5.ª	1	São Lourenço	1.170	3,21
6.ª	2	Pau d'Alho	1.071	1,31
7.ª	2	Nazaré	1.240	1,52
8.ª	3	Timbaúba	1.015	0,84
9.ª	1	Itambé	388	0,88
10.ª	1	Limoeiro	1.155	1,48
11.ª	3	Bom Jardim	3.133	2,32
12.ª	1	Escada	688	3,08
13.ª	1	Cabo	675	1,43
14.ª	1	Ipojuca	276	0,91
15.ª	2	Serinhãem	600	1,22
16.ª	1	Barreiros	876	3,27
17.ª	1	Amaragí	464	1,13
18.ª	2	Gameleira	785	2,10
19.ª	1	Agua Preta	463	1,02
20.ª	3	Palmares	1.748	2,54
21.ª	2	Quipapá	898	1,58
22.ª	1	Vitoria	1.553	1,78
23.ª	1	Gloria de Goitá	285	0,57
24.ª	1	Gravatá	1.120	2,01
25.ª	1	Bezerros	1.392	1,96
26.ª	3	Caruarú	3.221	2,90
27.ª	3	Belo Jardim	1.462	1,51
28.ª	2	Bonito	1.244	1,50
29.ª	2	Panelas	1.256	1,85
30.ª	2	Vertentes	1.009	1,83
31.ª	1	Garanhuns	2.198	2,55
32.ª	2	Canhotinho	1.440	1,64
33.ª	1	Bom Conselho	978	1,35
34.ª	1	Aguas Belas	239	0,74
35.ª	1	Correntes	509	0,88
36.ª	1	São Bento	660	2,16
37.ª	3	Pesqueira	2.958	3,61
38.ª	2	Buique	674	1,71
39.ª	2	Alagôa de Baixo	672	2,56
40.ª	2	São José do Egito	480	0,97
41.ª	2	Vila Bela	1.278	3,61
42.ª	2	Triunfo	619	1,10
43.ª	3	Salgueiros	1.765	3,63
44.ª	1	Novo Exú	98	0,42
45.ª	3	Ouricurí	872	1,15
46.ª	3	Floresta	1.357	2,55
47.ª	2	Petrolina	671	1,89
Total	82		69.829	2,14

DEFESA NACIONAL

Organização e Estado da Primeira Linha do Exercito, em 31 de Dezembro de 1933

Composição Geral

Especificação		Efetivo		Especificação		Efetivo	
		Oficiais	Praças			Oficiais	Praças
7.ª Região Militar — Guarnição de Pernambuco	Comando da Região	1	—	Quartel General	Estado Maior	9	—
	Escolta do Comando da Região	—	13		S. Intendencia	3	1
	29.º Batalhão de Caçadores	15	460		S. Material Belico	4	—
					S. Saúde	3	2
					S. Engenharia	3	6
					S. Veterinaria	1	2
				Serviços Auxiliares	J. C. Justiça Militar	3	3
					14.ª Circunscrição de Recrutamento	19	9
Total		16	473	Total		45	23

Postos e Graduações

Designação	Efetivo	Designação	Efetivo
CORPO DE OFICIAIS		PRAÇAS	
General	1	Sargentos ajudantes	6
Coronel	1	1.os Sargentos	9
Tenentes-coroneis (1)	5	2.os Sargentos	16
Majores	4	3.os Sargentos (4)	35
Capitães (2)	14	Soldados	430
1.os Tenentes	13		
2.os Tenentes (3)	23		
Total	61	Total	496

(1) 1 — Auditor de Guerra.
(2) 1 — Promotor Militar.
(3) 1 — Escrivão Militar; 12 Delegados das Zonas de Recrutamento.
(4) 1 — Oficial de Justiça.

Serviço de Alistamento e Recrutamento, por Zonas e Municipios e Respectivo Pessoal, Segundo os Postos

N.º da zona	Séde	Municipios	Tenentes
1.ª	Recife	Recife e Olinda	1
2.ª	Gameleira	Gameleira, Escada, Amaragí, Cabo, Ipojuca e Ribeirão	1
3.ª	Gravatá	Gravatá, Bezerros, Gloria de Goitá, Jaboatão, Vitoria e Morenos	1
4.ª	Pau d'Alho	Pau d'Alho, Limoeiro, Iguarassú, Bom Jardim, São Lourenço da Mata, Floresta dos Leões, Queimadas e Surubim	1
5.ª	Goiana	Goiana, Itambé, Timbaúba, Nazaré, Aliança, São Vicente e Vicencia	1
6.ª	Barreiros	Barreiros, Agua Prêta, Catende, Maraial, Palmares, Rio Formoso e Serinhãem	1
7.ª	Quipapá	Quipapá, Bonito, Canhotiuho, Frei Caneca, Jurema Pauelas e São Joaquim	1
8.ª	Garanhuns	Garanhuns, Aguas Belas, Bom Conselho, Correntes e Angelim	1
9.ª	Caruarú	Caruarú, Altinho, Bebedouro, Brejo da Madre de Deus, São Bento, São Caetauo, Taquaretinga e Vertentes	1
10.ª	Pesqueira	Pesqueira, Alagôa de Baixo, Buiquc, Moxotó, Pedra, Rio Brauco e Belo Jardim	1
11.ª	Floresta	Floresta, Belém, Cabrobó, Tacaratú, e Vila Bela	1
12.ª	Afogados de Ingazeira	Afogados de Ingazeira, Flôres, São José do Egito, Triunfo, Custodia e Belmonte	1
		Total	12

NOTA — Além das 12 zonas, existe no Recife a chefia da 14.ª Circunscrição de Recrutamento, composta de um coronel chefe do serviço, 1 major chefe da 1.ª Secção, 1 tenente chefe interino da 2.ª Secção, 1 tenente adjunto da 1.ª Secção e 8 sargentos auxiliares de escrita.

Alistamento e Sorteio Militar, em 1933, por Municipios, segundo o Numero de Alistados e Contingentes Fornecidos

Municipios	Alistamento da classe sorteada (1912)	Contingentes fornecidos		
		Efetivos	Suplementares	Total
Afogados de Ingazeira	—	—	—	—
Agua Prêta	21	3	3	6
Aguas Belas	10	1	—	1
Alagôa de Baixo	4	1	1	2
Aliança	114	12	—	12
Altinho	39	4	2	6
Amaragí	41	4	4	8
Angelim	5	2	—	2
Barreiros	21	10	10	20
Bebedouro	—	—	—	—
Belém	—	—	—	—
Belo Jardim	64	7	—	7
Belmonte	21	2	1	3
Bezerros	51	5	2	7
Bôa Vista (1)	—	—	—	—
Bom Conselho	84	9	—	9
Bom Jardim	36	9	7	16
Bonito	20	5	2	7
Brejo da Madre de Deus	17	2	1	3
Buique	39	4	4	8
Cabo	54	5	4	9
Cabrobó	108	10	10	20
Canhotinho	73	9	9	18
Caruarú	238	26	26	52
Catende	22	3	—	3
Correntes	73	8	8	16
Custodia	21	3	—	3
Escada	198	20	19	39
Floresta	36	3	3	6
Floresta dos Leões	2	1	—	1
Flôres	30	4	4	8
Frei Caneca	3	2	—	2
Gamcleira	76	8	8	15
Garanhuns	23	2	—	2
Gloria de Goitá	18	2	2	4
Goiana	84	9	7	16
Granito (2)	—	—	—	—
Gravatá	73	8	2	10
Iguarassú	10	2	2	4
Ipojuca	7	1	1	2

(1) Pertence á 11.ª Circunscrição de Recrutamento com séde no Estado da Baía.
(2) Pertence á 17.ª Circunscrição de Recrutamento com séde no Estado do Ceará.

Alistamento e Sorteio Militar, em 1933, por Municipios, segundo o Numero de Alistados e Contingentes Fornecidos

Municipios	Alistamento da classe sorteada (1912)	Contingentes fornecidos		
		Efetivos	Suplementares	Total
Itambé	383	40	—	40
Jaboatão	103	10	8	18
Jurema	10	2	—	2
Leopoldina (2)	—	—	—	—
Limoeiro	58	6	4	10
Maraial	11	2	—	2
Morenos	40	7	—	7
Moxotó (2)	22	2	—	2
Nazaré	71	8	6	14
Novo Exú (2)	—	—	—	—
Olinda	166	18	17	35
Ouricurí (1)	—	—	—	—
Palmares	316	35	23	58
Panelas	16	5	4	9
Pau d'Alho	40	9	9	18
Pedra	139	15	14	29
Pesqueira	113	12	11	23
Petrolina (1)	—	—	—	—
Queimadas	—	1	—	1
Quipapá	100	10	7	17
RECIFE	**1.309**	**141**	**121**	**262**
Ribeirão	37	4	—	4
Rio Branco	47	5	—	5
Rio Formoso	17	3	3	6
Salgueiro (2)	—	—	—	—
São Bento	30	3	2	5
São Caetano	62	6	—	6
São Gonçalo (2)	37	3	—	3
São Joaquim	35	3	—	3
São José do Egito	20	2	1	3
São Lourenço da Mata	22	8	4	12
São Vicente (Séde: Macapá)	17	2	—	2
Serinhãem (3)	5	1	1	2
Surubim	—	—	—	—
Tacaratú	17	2	2	4
Taquaretinga	45	5	3	8
Timbaúba	59	6	4	10
Triunfo	79	8	8	16
Vertentes	20	2	—	2
Vicencia	247	27	—	27
Vila Bela	123	13	13	26
Vitoria	66	7	4	11
Total	7.317	631	415	1.046

(1) Pertence á 11.ª Circunscrição de Recrutamento com séde no Estado da Baía.
(2) Pertence á 17.ª Circunscrição de Recrutamento com séde no Estado do Ceará.
(3) Não forneceu alistamento.

Movimento das Sociedades de Tiro Militarizadas, em 1933, por Municipios, segundo a Denominação, Séde, Categoria, Numero de Socios e de Reservistas Preparados

Municipios	Nomes das sociedades	Séde	Socios em 1933	Reservistas preparados em 1933	Categoria
Bezerros	Tiro de Guerra n.º 95	Bezerros	60	—	Pelotão
Bom Conselho	« « « « 98	Bom Conselho	—	—	«
Caruarú	« « « « 114	Caruarú	—	—	Encostado
Catende	« « « « 141	Catende	—	—	«
Escada	« « « « 54	Escada	—	—	«
Gameleira	« « « « 101	Gameleira	—	—	«
Garanhuns	« « « « 45	Garanhuns	—	—	Pelotão
Limoeiro	« « « « 191	Limoeiro	30	—	«
Morenos	Escola de Instrução Militar n.º 162	Tapéra	12	10	«
Nazaré	Tiro de Guerra n.º 41	Nazaré	—	—	Encostado
Palmares	« « « « 32	Palmares	—	—	«
Pau d'Alho	« « « « 126	Pau d'Alho	28	27	Pelotão
Pesqueira	« « « « 137	Pesqueira	—	—	Encostado
Recife	« « « « 13	Recife	—	—	«
«	Escola de Instrução Militar n.º 215	«	3	3	Pelotão
«	« « « « « 216	«	111	35	«
«	« « « « « 224	«	23	23	«
«	« « « « « 258	«	16	16	«
«	« « « « « 333	«	29	29	«
«	« « « « « 168	«	—	—	Encostado
«	« « « « « 355	«	17	17	«
«	« « « « « 356	«	25	23	«
«	Escola de Instrução s/n Faculdade de Dircito	«	14	14	«
«	Escola de Instrução s/n Faculdade de Comercio	«	14	14	«
«	Escola de Instrução s/n Faculdade de Medicina	«	15	15	«
«	Escola de Instrução s/n Escola de Apr. Artifices	«	14	9	«
«	Escola de Instrução s/n Ginasio do Recife	«	—	—	Encostado
São Lourenço da Mata	Tiro de Guerra n.º 253	São Lourenço da Mata	—	—	«
Timbaúba	Escola de Instrução Militar n.º 323	Timbaúba	—	—	Suspensa
Total			411	235	

Brigada Militar em 1933, segundo as Unidades Componentes, Pessoal Completo e Efetivo, por Graduações e Material Existente em 31 de Dezembro

Designações	Estado Maior da Brigada	Armas		Serviços anexos			Escola de Recrutas	Quadro especial
		Infantaria	Cavalaria	Saúde	Intendencia	Bombeiros		
Unidades componentes								
Batalhões	—	3	—	—	—	—	—	—
Companhias	—	—	—	—	—	1	—	—
Agrupamento Mixto de Metralhadoras.	—	1	—	—	—	—	—	—
Total	—	4	—	—	—	1	—	—
PESSOAL								
Estado completo								
Coronel Comandante Geral	1	—	—	—	—	—	—	—
Tenente-coronel Sub-comandante	1	—	—	—	—	—	—	—
Tenentes-coroneis	—	3	—	—	—	—	—	—
Majores	1	3	—	1	1	—	—	—
Capitães	2	10	1	1	1	1	1	—
1.os Tenentes	—	13	—	3	2	1	1	—
2.os Tenentes	1	8	1	3	—	3	1	—
Praças	112	2.274	43	13	60	142	24	—
Total	118	2.311	45	21	64	147	27	—
Estado efetivo								
Coronel Comandante Geral	1	—	—	—	—	—	—	—
Tenente-coronel Sub-comandante		—	—	—	—	—	—	—
Tenentes-coroneis	—	1	—	—	—	—	—	—
Majores	1	3	—	1	1	—	—	—
Capitães	2	10	1	1	1	1	1	—
1.os Tenentes	—	13	—	3	2	1	1	—
2.os Tenentes	1	8	1	3	—	3	1	—
Praças	112	2.274	43	13	60	142	24	—
Total	118	2.309	45	21	64	147	27	—

MATERIAL

Armamento				Transporte e montaria				
		Metralhadoras		Veículos			Cavalos	Muares
Fuzis	Fuzis-metralhadora Hotchkiss	Leves	Pesadas	De tração animal	Automoveis: De passageiros	Automoveis: Para transporte de tropa		
2.560	26	5	5	3	2	4	30	25

ASSISTENCIA

ASSISTENCIA A ENFERMOS

I — Cadastro dos Estabelecimentos de Assistencia

Designação	Localização	
	Municipios	Endereço postal
1 — Colonia de Alienados	Barreiros	—
2 — Posto de Higiene Municipal	«	Avenida 24 de Outubro, s n
3 — Hospital Regional de Bonito	Bonito	—
4 — Posto de Higiene Municipal	Caruarú	Rua 15 de Novembro, 257
5 — Instituto Medico-cirurgico	Garanhuns	Avenida Rui Barbosa, 300
6 — Posto de Higiene Municipal	«	Rua Joaquim Nabuco, 136
7 — Hospital Belarmino Corrêa	Goiana	Rua dos Martirios
8 — Hospital Regional de Itambé	Itambé	Praça 4 de Outubro
9 — Posto de Higiene Municipal	Limoeiro	Rua Santo Antonio, 289
10 — Hospital Ermirio Coutinho	Nazaré	—
11 — Hospital Regional Herm nu Lundgren	Olinda	Praça da Liberdade, 258
12 — Posto de Higiene Municipal	«	Travessa José Soriano, 101
13 — Posto de Higiene Municipal	Palmares	Praça Ismael Gouvêa, 183
14 — Posto de Higiene Municipal	Pesqueira	Rua D. José Lopes, 35
15 — Centro de Saude de Afogados	Recife	Praça da Paz, 37
16 — Centro de Saude da Encruzilhada	«	Rua Dr. José Maria, 350
17 — Centro de Saude da Madalena	«	Estrada dos Remedios, 2.416
18 — Centro de Saude de Santo Antonio	«	Rua Conselheiro Pireti, 306
19 — Enfermaria da Casa de Detenção	«	Rua da Detenção
20 — Hospital de Alienados	«	Avenida Rosa e Silva
21 — Hospital de Pronto Socorro	«	Rua Osvaldo Cruz
22 — Hospital do Centenario	«	Avenida Rosa e Silva
23 — Hospital dos Lazaros	«	Avenida Cruz Cabugá
24 — Hospital Infantil Manuel S. de Almeida	«	Avenida 17 de Agosto
25 — Hospital Militar Regional	«	Rua Gervasio Pires, 516
26 — Hospital Osvaldo Cruz	«	Travessa João de Barros
27 — Hospital D. Pedro II	«	Rua dos Coelhos
28 — Hospital Português	«	Avenida Portugal, 163
29 — Hospital Santo Amaro	«	Avenida Cruz Cabugá
30 — Instituto de Proteção e Assistencia á Infancia	«	Rua da Conceição, 141
31 — Liga Pernambucana Contra a Mortalidade Infantil	«	Rua da Saudade, 129
32 — Manicomio Judiciario	«	Avenida Rosa e Silva
33 — Maternidade do Recife	«	Rua Amaurí de Medeiros
34 — Policlinica Dr. Vieira da Cunha	«	Rua do Hospicio, 821
35 — Hospital Correia Picanço	«	Rua Padre Roma, 149
36 — Posto de Higiene Municipal	Ribeirão	Rua Siqueira Campos, 45
37 — Posto de Higiene Municipal	Timbaúba	—
38 — Posto de Higiene Municipal	Triunfo	
39 — Posto de Higiene Municipal	Vitoria	Rua Primitivo Miranda, 41
40 — Hospital do Presidio de F. de Noronha	I. F. Noronha	—

a Enfermos com e sem Internamento

Entidade mantenedora	Natureza da assistencia	Capacidade			Movimento anual de enfermos	
		Enfermarias	Quartos particulares	Leitos	Internados	Externos
Estado.....	Clinica psiquiatrica.....	6	—	150	207	—
«	Varias clinicas.....	—	—	—	—	2.270
«	Clinica medica geral.....	2	4	16	131	—
«	« « «	—	—	—	—	2.602
Particular...	« « «	2	18	42	493	—
Estado.....	« « «	—	—	—	—	2.727
Particular...	« « «	3	—	27	138	—
Estado.....	« « «	3	3	29	115	524
«	« « «	—	—	—	—	16.279
Particular...	« « «	3	1	22	429	—
Municipio...	« « «	2	2	20	243	1.129
Estado.....	« « «	—	—	—	—	1.916
«	« « «	—	—	—	—	2.189
«	« « «	—	—	—	—	807
«	Varias clinicas.....	—	—	—	—	5.171
«	« «	—	—	—	—	5.301
«	« «	—	—	—	—	2.809
«	« «	—	—	—	—	5.025
«	Clinica medica geral.....	2	—	10	723	—
«	« psiquiatrica.....	25	42	433	1.167	—
«	« medica geral	2	6	31	298	—
«	« « «	8	20	152	1.436	19.544
Particular...	« dermatologica e sifiligrafica.....	6	4	218	261	—
«	« pediatrica	13	1	158	1.486	—
União	« medica geral	4	—	150	809	—
Estado.....	« de doenças infecto-contagiosas	21	24	236	1.509	—
Particular...	« medica geral	15	2	524	10.118	914
«	« « «	7	43	174	1.039	—
«	« « «	17	10	558	8.068	—
«	« pediatrica	—	—	—	—	5.316
«	« «	—	—	—	—	4.790
Estado.....	« psiquiatrica.....	4	—	29	190	—
Particular...	« ginecologica e obstetrica.....	12	17	211	1.180	1.244
«	« medica geral	8	8	8	—	1.214
Estado.....	« psiquiatrica.....	4	—	20	1.401	710
«	« medica geral	—	—	—	—	197
«	« « «	—	—	—	—	752
«	« « «	—	—	—	—	1.325
«	« « «	—	—	—	—	1.440
«	« « «	3	—	55	449	—

II — Classificação dos Estabelecimentos Informantes

1. PROCEDENCIA, DESTINO, MODALIDADE E CUSTO DA ASSISTENCIA

Especificação					Resultados numericos
Estabelecimentos...	Total				40
	Segundo a procedencia da assistencia	Mantidos pelo poder publico	Da União		1
			Do Estado		26
			Dos Municipios		1
			Soma		28
		Mantidos pela iniciativa particular	Com subvenções oficiais		8
			Sem subvenções oficiais		4
			Soma		12
	Segundo o destino da assistencia	Franqueados ao publico			37
		Privativos de corporações	Oficiais	Da União	1
				Do Estado	2
				Dos Municipios	—
			Particulares		—
			Soma		3
	Segundo a modalidade e o custo da assistencia	Prestando assistencia	Somente com internamento		12
			Tambem sem internamento		10
			Somente sem internamento		18
		Admitindo enfermos	Somente a titulo gratuito		25
			Somente como contribuintes		2
			A titulo gratuito e como contribs.		13

2. TIPO DOS ESTABELECIMENTOS, ESPECIALIZAÇÃO E NATUREZA DA ASSISTENCIA

Especificação				Resultados numericos
Estabelecimentos...	Total			40
	Segundo o tipo	Hospitais, casas de saúde e tipos congeneres		21
		Colonias		1
		Centros ou postos de saúde, ambulatorios, etc.		18
	Segundo a especialização da assistencia	De clinica medica geral		25
		De clinicas especializadas	Obstetricia e ginecologia	1
			Doenças infecto-contagiosas	1
			Lepra	1
			Pediatria	3
			Neurinatria e Psiquiatria	4
			Para varias clinicas sem espec.	5
			Soma	15
	Segundo a idade dos enfermos admitidos	Para adultos e crianças		28
		Somente para adultos		9
		Somente para crianças		3

III — Capacidade dos Estabelecimentos Informantes

Especificação					Resultados numericos
Capacidade	Dos estabelecimentos com internamento	Enfermarias	Para adultos	Do sexo masculino	72
				Do sexo feminino	57
			Para crianças		16
			Total		145
		Quartos particulares para doentes			197
		Leitos	Nas enfermarias	Para adultos — Do sexo masc.	1.619
				Do sexo fem.	1.008
				Para crianças	232
			Nos quartos partic.s para doentes		267
			Total		3.126
	Dos estabelecimentos sem internamento	Compartimentos para estadia provisoria de doentes	Para adultos		8
			Para crianças		—
			Total		8
		Leitos nos compartimentos	Para adultos		8
			Para crianças		—
			Total		8

IV — Principais Instalações Existentes nos Estabelecimentos Informantes

Especificação			Resultados numericos
Instalações	Pavilhões	De isolamento	4
		De observação	15
		Soma	19
	Leitos nos pavilhões	De observação	38
		De isolamento	101
		Soma	139
	Salas de operações		35
	Gabinetes	De raios X	11
		De radioterapia	6
		De eletroterapia	6
		Dentarios	14
	Laboratorios de analises		35
	Farmacias		16
	Lavanderias		10
	Desinfectorios		1
	Necroterios		12
	Fornos crematorios		1
	Outras instalações		251

V — Profissionais do Serviço Sanitario nos Estabelecimentos Informantes

1. CORPO CLINICO

Especificação				Resultados numericos
Efetivos	Clinica medica (a)			61
	Clinicas especializadas (b)	Dermatologistas		25
		Oto-rino-laringologistas		17
		Oculistas		5
		Tisiologistas		2
		Pediatras		21
		Neuriatras e psiquiatras		14
		Radiologistas		14
		Bacteriologistas		12
		Cirurgiões	Operadores em geral	82
			Ginecologistas e parteiros	18
		Outras especialidades		—
		Soma		210
	Total (a + b)			271

2. COLABORADORES DO CORPO CLINICO E PESSOAL SUBALTERNO

Especificação		Resultados numericos
Efetivos	Farmaceuticos	20
	Dentistas	21
	Internos (academicos)	42
	Parteiros	15
	Enfermeiros	94
	Enfermeiras	122
	Religiosas	116
	Pessoal subalterno	391
	Total	821

VI — Assistencia a Enfermos com Internamento, nos Estabelecimentos Informantes

1. MOVIMENTO GERAL

Especificação			Resultados numericos
Enfermos	Existentes em 1.º de Janeiro...	Masculinos	2.169
		Femininos	1.629
		Total	3.798
	Entrados durante o ano	Masculinos	17.670
		Femininos	10.422
		Total	28.092
	Saídos durante o ano	Masculinos	16.219
		Femininos	9.188
		Total	25.407
	Falecidos durante o ano	Masculinos	1.604
		Femininos	1.330
		Total	2.934
	Existentes em 31 de Dezembro..	Masculinos	2.016
		Femininos	1.533
		Total	3.549

2. MOVIMENTO DE ENTRADAS, SEGUNDO A NACIONALIDADE E A IDADE

Especificação			Resultados numericos
Enfermos	Brasileiros	Adultos	25.588
		Crianças	1.939
		Soma	27.527
	Estrangeiros	Adultos	558
		Crianças	7
		Soma	565
	Total	Adultos	26.146
		Crianças	1.946
		Soma	28.092

3. MOVIMENTO DE ENTRADAS, SEGUNDO A IDADE E O SEXO

Especificação			Resultados numericos
Enfermos	Adultos	Do sexo masculino	16.529
		Do sexo feminino	9.617
		Soma	26.146
	Crianças	Do sexo masculino	1.141
		Do sexo feminino	805
		Soma	1.946
	Total	Do sexo masculino	17.670
		Do sexo feminino	10.422
		Soma	28.092

VI—Assistencia a Enfermos com Internamento, nos Estabelecimentos Informantes

4. MOVIMENTO DE ENTRADAS, SEGUNDO AS CLINICAS

Especificação			Resultados numericos
Enfermos	Segundo as clinicas	De doenças tropicais	2.339
		Tisiologica	593
		Oftalmologica	21
		Oto-rino-laringologica	291
		Dermatologica e sifiligrafica	4.842
		Neuriatrica e psiquiatrica	1.561
		Ginecologica	490
		Obstetrica (parturientes)	973
		Cirurgica geral	3.054
		Pédiatrica medico-cirurgica e de higiene infantil	1.326
		Clinica geral	466
		Clinicas não especificadas	12.136
		Total	28.092

5. MOVIMENTO DE ENTRADAS, SEGUNDO OS MÊSES

Especificação		Resultados numericos
Enfermos — Segundo os mêses	Janeiro	2.468
	Fevereiro	2.058
	Março	2.552
	Abril	2.199
	Maio	2.337
	Junho	2.140
	Julho	2.350
	Agosto	2.287
	Setembro	2.300
	Outubro	2.341
	Novembro	2.271
	Dezembro	2.066
	Sem discriminação	723
	Total	28.092

6. MOVIMENTO ESPECIAL DA CLINICA OBSTETRICA

Especificação			Resultados numericos
Movimento anual	Abortos verificados		87
	Partos registados	Total	753
		Desse total foram: a termo	623
		Desse total foram: prematuros	130
		Desse total foram: simples	741
		Desse total foram: duplos	12
		Desse total foram: multiplos	—
	Crianças	Nascidas animadas	534
		Que foram reanimadas	73
		Nascidas mortas	158
		Soma	765
	Operações realizadas	Cesarianas	8
		"Forceps"	86
		Versões	4
		Embriotomias	7
		Pelvitomias	1
		Outras	3

VII--Assistencia a Enfermos, sem Internamento, nos Estabelecimentos Informantes

1.º MOVIMENTO DE PESSOAS ATENDIDAS, SEGUNDO O SEXO, A IDADE E A NACIONALIDADE

Especificação			Resultados numericos
Enfermos	Total		86.195
	Segundo o sexo	Homens	15.813
		Mulheres	19.327
		Sem discriminação	51.055
		Soma	86.195
	Segundo a idade	Adultos	27.319
		Crianças	19.978
		Sem discriminação	38.898
		Soma	86.195
	Segundo a nacionalidade	Brasileiros	65.356
		Estrangeiros	381
		Sem discriminação	20.458
		Soma	86.195

2.º MOVIMENTO DE PESSOAS ATENDIDAS, SEGUNDO AS CLINICAS

Especificação			Resultados numericos
Enfermos	Segundo as clinicas	Total	86.195
		De doenças tropicais	1.841
		Tisicologica	1.808
		Dentaria e estomatologica	3.197
		Oftalmologica	233
		Oto-rino-laringologica	5.606
		Dermatologica e sifiligrafica	23,663
		Neuriatrica e psiquiatrica	741
		Ginecologica e obstetrica	7.981
		Cirurgica	6.012
		Pedriatrica medico-cirurgica e de higiene inf.	13.587
		Clinica geral	18.872
		Clinicas não especificadas	2.654

3.º MOVIMENTO DOS SERVIÇOS PRESTADOS AO PUBLICO

Especificação		Resultados numericos
Movimento anual	Consultas	256.769
	Receitas	113.925
	Curativos	200.808
	Injeções praticadas	228.527
	Intervenções cirurgicas	—
	Aplicações eletricas e radioterapicas	—
	Exames quimicos e bacteriologicos	23.110

Percentagem dos Adultos e Crianças, segundo o Sexo, Sobre o Total de Enfermos Hospitalisados em 1933

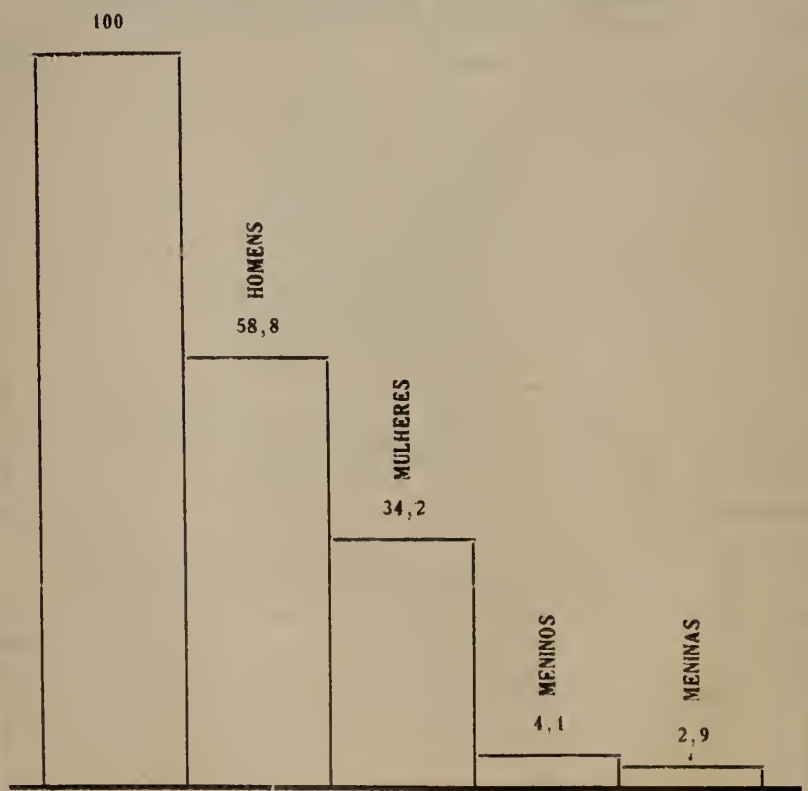

ASILOS E RECOLHIMENTOS

Asilos e Recolhimentos do Estado, Segundo a Localização, Denominação,

LOCALIZAÇÃO	DENOMINAÇÃO DO ESTABELECIMENTO	ADMITIDOS	
		Sexo masculino	Sexo feminino
			PARA
Bom Conselho	Colegio Orfanologico de N. S. de Bom Conselho	—	9
Maraial	Colegio Orfanologico de São Joaquim	42	—
Olinda	Colegio Santa Tereza	—	31
Palmares	Orfanato do Colegio N. S. de Lourdes	34	100
Pau d'Alho	Albergue São Vicente de Paula	15	8
RECIFE	Abrigo das Viuvas com seus filhinhos	3	3
	Abrigo Tereza de Jesus	—	32
	Asilo Magalhães Bastos	10	4
	Casa da Providencia	—	2
	Creche Alves de Brito	18	23
	Colegio São Vicente de Paula	—	21
	Jardim da Infancia dos Pobrezinhos	—	3
	Jardim da Infancia Desvalida	17	29
	Liga Protetora da Infancia	50	—
	Orfanato do Colegio das Damas Cristãs	—	33
	Orfanato do Colegio Salesiano	12	—
Surubim	Orfanato N. S. do Amparo	—	3
			PARA
RECIFE	Abrigo das Viuvas c/ seus filhinhos	—	10
	Asilo do Bom Pastor	—	10
	Asilo da Velhice	—	7
	Dispensario São Sebastião	114	188
	Patronato São Vicente de Paula	—	34
	Recolhimento da Ordem 3.ª de São Francisco	—	3

Entidade Mantenedora e Movimento dos Recolhidos, por Sexo, em 1933

FALECIDOS		SAÍDOS		EXISTENTES EM 31 DE DEZEMBRO		ENTIDADE MANTENEDORA
Sexo masculino	Sexo feminino	Sexo masculino	Sexo feminino	Sexo masculino	Sexo feminino	
CRIANÇAS						
—	—	—	3	—	119	Religiosas de Santa Dorotéa
—	—	4	—	174	—	Santa Casa de Misericordia
—	—	—	31	—	193	« « « «
—	—	—	4	34	96	Religiosas de Santa Dorotéa
—	—	12	8	3	—	Sociedade de Inst. e Beneficencia
—	—	—	—	3	3	Companhia de Caridade
—	—	—	—	—	32	Sociedade Espirita Tereza de Jesus
1	—	9	2	28	32	Santa Casa de Misericordia
—	—	—	22	—	241	« « « «
8	2	11	9	—	—	« « « «
—	—	—	11	—	284	« « « «
—	2	—	4	—	30	Jardim da Infancia dos Pobrezinhos
—	—	1	—	16	29	Companhia de Caridade
—	—	10	—	40	—	Liga Protetora da Infancia Desvalida
—	—	—	2	—	31	Damas de Instrução Cristã
—	—	12	—	28	—	Sociedade Salesiana de D. Bosco
—	—	—	1	—	10	Religiosas de Santa Dorotéa
ADULTOS						
—	—	—	4	—	12	Companhia de Caridade
—	1	—	9	—	91	Irmãs do Bom Pastor
—	1	—	1	—	33	Companhia de Caridade
—	—	1	1	440	556	« « «
—	—	—	12	—	58	Sociedade de São Vicente de Paula
—	2	—	1	—	12	Ordem 3.ª de São Francisco

ASSISTENCIA A ENFERMOS

Movimento de Entradas nos Estabelecimentos Hospitalares, Segundo os Mêses, em 1933

0,001 = 20



TRIBUTAÇÃO E FINANÇAS

CONTRIBUIÇÃO PER CAPITA PARA A UNIÃO E DESPESA PER CAPITA DA UNIÃO NO ESTADO

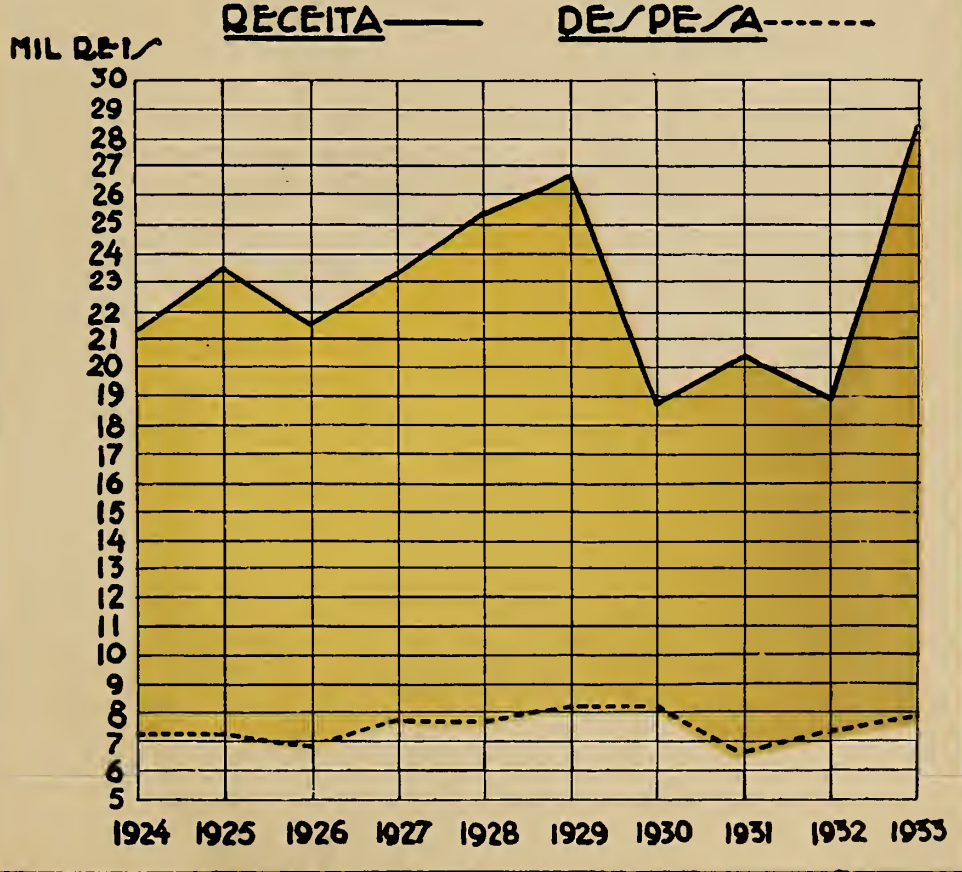

FINANÇAS FEDERAIS

Renda Federal no Estado de Pernambuco

Exercicios	Ouro	Taxa media de conversão (Preço medio anual do mil réis ouro)	Conversão de ouro a papel ao cambio medio do ano	Papel
1900	2.739:514$208	2.842	7.785:699$385	21.253:897$471
1901	3.040:292$805	2.373	7.214:614$838	14.688:176$144
1902	2.948:593$130	2.255	6.649:077$508	12.845:832$151
1903	3.418:401$338	2.198	7.513:646$145	14.692:783$952
1904	3.217:555$420	2.209	7.107:579$923	13.269:699$378
1905	4.243:996$194	1.699	7.210:549$527	17.389:222$335
1906	6.569:916$827	1.682	11.050:600$108	14.148:585$543
1907	7.106:054$466	1.783	12.670:095$120	14.094:134$785
1908	6.127:260$362	1.798	11.016:814$127	12.342:458$800
1909	6.430:207$318	1.798	11.561:512$761	12.862:587$985
1910	7.861:123$197	1.783	14.016:382$665	15.399:440$128
1911	7.678:243$688	1.690	12.976:231$836	16.085:506$744
1912	7.199:999$963	1.679	12.088:799$933	16.099:963$598
1913	7.304:564$261	1.692	12.359:322$730	16.657:045$546
1914	5.227:424$293	1.842	9.628:915$548	12.603:799$477
1915	2.797:587$472	2.168	6.065:169$639	10.514:187$724
1916	3.391:272$948	2.261	7.667:668$410	12.304:218$562
1917	4.780:175$459	2.125	10.157:872$850	16.409:478$862
1918	4.937:769$720	2.094	10.339:689$794	18.358:330$325
1919	6.081:914$351	1.876	11.409:671$322	11.513:773$562
1920	7.563:336$598	1.866	14.113:186$092	24.925:532$355
1921	4.659:003$623	3.260	15.188:351$811	22.159:113$897
1922	3.516:461$935	3.772	13.264:094$419	31.098:311$004
1923	3.717:663$826	5.025	18.673:825$398	26.138:888$055
1924	4.596:281$796	4.500	20.683:268$082	32.366:161$297
1925	5.466:480$307	4.500	24.599:161$382	35.702:663$511
1926	5.573:360$049	3.817	21.273:477$137	36.082:659$647
1927	5.892:400$399	4.567	26.910:592$581	36 241:487$880
1928	6.725:511$321	4.567	30.715:410$198	40.811:302$686
1929	7.344:044$567	4.567	33.540:251$506	43.913:148$087
1930	4.629:629$212	4.949	22.912:034$970	33.770:211$269
1931	3.275:125$750	7.758	25.408:425$569	36.853:091$037
1932	2.935:940$075	7.726	22.683:073$058	37.147:830$719
1933(1)	3.680:924$900	7.001	25.770:155$225	67.050:390$500

(1) Pelo decreto Federal n. 23.150 de 15 de Setembro de 1933, o ano financeiro de 1933 é contado de Janeiro de 1933 a Março de 1934.

nos Exercicios de 1900 a 1933

Papel total	Numeros indices			
	Ouro	Conversão a papel	Papel	Papel total
29.039:596$856	100	100	100	100
21.902:790$982	111	93	69	75
19.494:909$659	108	85	60	67
22.206:430$097	125	97	69	76
20.377:279$301	117	91	62	70
24.599:771$862	155	93	82	85
25.199:185$651	240	142	67	87
26.764:229$905	259	163	66	92
23.359:272$927	224	142	58	80
24.424:100$746	235	148	61	84
29.415:822$793	287	180	72	101
29.061:738$580	280	167	76	100
28.188:763$531	263	155	76	97
29.016:368$276	267	159	78	100
22.232:715$025	191	124	59	77
16.579:357$363	102	78	49	57
19.971:886$702	124	98	58	69
26.567:351$712	174	130	77	91
28.698:020$119	180	133	86	99
22.923:444$884	382	147	54	79
39.038:718$447	276	181	117	134
37.347:465$708	170	195	104	129
44.362:405$423	128	170	146	153
44.812:713$453	136	240	123	154
53.049:429$380	168	266	152	183
60.300:824$893	200	316	168	208
57.356:136$784	203	273	170	198
63.152:080$461	215	346	171	217
71.526:712$884	246	395	192	246
77.453:399$593	268	431	207	267
56.682:246$239	169	294	159	195
62.261:516$606	120	326	173	214
59.830:903$777	107	291	175	206
92.820:545$725	134	331	315	320

Renda Federal Arrecadada no Estado

Desgnação	1930				1931			
	Ouro	Conversão de ouro a papel ao cambio medio do ano	Papel	Papel total	Ouro	Conversão de ouro a papel ao cambio medio do ano	Papel	Papel total
Imposto de importação	4.629:629$	22.912:035$	3.074:473$	25.986:508$	3.274:773$	25.405:688$	2.160:043$	27.565:731$
Imposto de consumo	—	—	16.797:536$	16.797:536$	—	—	19.314:333$	19.314:333$
Imposto sobre circulação	—	—	8.122:956$	8.122:956$	—	—	9.300:074$	9.300:074$
Imposto sobre a renda	—	—	1.525:408$	1.525:408$	—	—	2.429:058$	2.429:058$
Diversas rendas	—	—	77:612$	77:612$	—	—	24:142$	24:142$
Rendas patrimoniais	—	—	82:599$	82:599$	—	—	88:688$	88:688$
Rendas industriais	—	—	2.488:725$	2.488:725$	—	—	2.336:347$	2.336:347$
Rendas extraordinarias	—	—	583:455$	583:455$	—	—	301:885$	301:885$
Rendas com aplicação especial	—	—	1.017:447$	1.017:447$	353$	2:738$	898:521$	901:259$
Total	4 629:629$	22.912:035$	33.770:211$	56.682:246$	3.275:126$	25.408:426$	36.853:091$	62.261:517$

Em 1932 a renda com aplicação especial foi incluida na renda extraordinaria.

Despesa Federal Efetuada, no Estado, po

Ministerios	1930				1931			
	Ouro	Conversão de ouro a popel ao cambio medio do ano	Papel	Papel total	Ouro	Conversão de ouro a papel ao cambio medio do ano	Papel	Papel total
Justiça	—	—	2.179:071$	2.179:071$	—	—	160:500$	160:500$
Marinha	—	—	785:784$	785:784$	—	—	638:582$	638:582$
Guerra	—	—	3.442:609$	3.442:609$	—	—	3.592:141$	3.592:141$
Agricultura	—	—	2.077:755$	2.077:755$	—	—	1.258:251$	1.258:241$
Viação	—	—	6.177:087$	6.177:087$	—	—	5.399:392$	5.399:392$
Educação (1)	—	—	6:000$	6:000$	—	—	1.266:982$	1.266:982$
Trabalho (2)	—	—	—	—	—	—	145:922$	145:922$
Fazenda	948$	4:692$	9.544:763$	9.549:455$	12:896$	100:048$	7.845:405$	7.945:405$
Total	948$	4:692$	24.213:069$	24.217:761$	12:896$	100:048$	20.307:175$	20.407:223$

(1) — Creado pelo decreto n. 19.402 de 14/11/1930.
(2) — Creado pelo decreto n. 19.433 de 26/11/1930.

RECEITA E DESPESA DA UNIÃO NO ESTADO

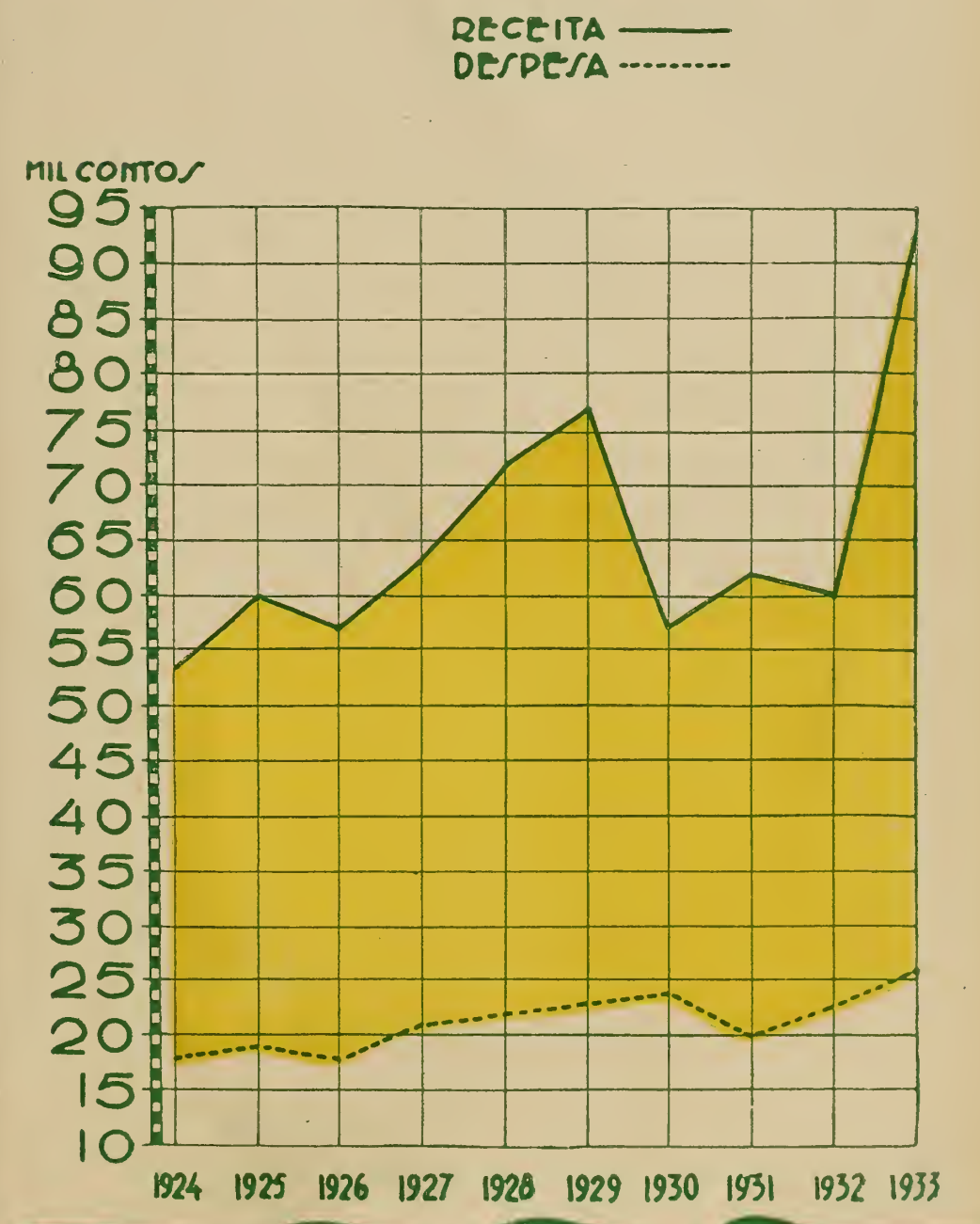

no Quatriênio de 1930 a 1933

1932				1933			
Ouro	Conversão de ouro a papel ao cambio medio do ano	Papel	Papel total	Ouro	Conversão de ouro a papel ao cambio medio do ano	Papel	Papel total
2.928:220$	22.623:427$	82:182$	22.705:609$	3.679:046$	25.757:000$	13.217:324$	38.974:324$
—	—	20.324:873$	20.324:873$	—	—	28.926:608$	28.926:608$
—	—	9.802:503$	9.802:503$	—	—	13.247:702$	13.247:702$
—	—	2.384:928$	2.384:928$	—	—	3.918:454$	3.918:454$
—	—	23:902$	23:902$	—	—	32:187$	32:187$
—	—	83:829$	83:829$	—	—	254:084$	254:084$
—	—	2.212:487$	2.212:487$	323$	2:260$	2.966:820$	2.969:080$
7:720$	59:646$	2.233:127$	2.292:773$	1:556$	10:896$	4.487:211$	4.498:107$
—	—	—	—	—	—	—	—
2.935:940$	22.683:073$	37.147:831$	59.830:904$	3.680:925$	25.770:156$	67.050:390$	92.820:546$

Ministerios, no Quatriênio de 1930 a 1933

1932				1933			
Ouro	Conversão de ouro a papel ao cambio medio do ano	Papel	Papel total	Ouro	Conversão de ouro a papel ao cambio medio do ano	Papel	Papel total
—	—	323:646$	323:646$	—	—	605:046$	605:047$
—	—	801:166$	801:166$	—	—	1.004:688$	1.004.688$
—	—	3.074:870$	3.074:870$	—	—	4.768:856$	4.768:856$
—	—	1.085:917$	1.085:917$	—	—	2.632:313$	2.632:313$
—	—	4.931:434$	4.931:434$	—	—	5.949:889$	5.949:889$
—	—	1.291:327$	1.291:327$	—	—	1.344:115$	1.344:115$
—	—	136:227$	136:227$	—	—	212:399$	212:399$
4:950$	38:244$	11.339:276$	11.377:520$	1:452$	10:165$	9.621:239$	9.631:404$
4:950$	38:244$	22.983:863$	23.022:107$	1:452$	10:165$	26.138:545$	26.148:710$

Discriminação da Renda Federal Arrecadada

Discriminação	1929		1930	
	Ouro	Papel	Ouro	Papel
Renda ordinaria				
Imposto de importação	7.342:828$224	4.885:956$497	4.629:629$212	3.074:473$258
Imposto de consumo	—	21.285:412$843	—	16.797:535$548
Soma	7.342:828$224	26.171:369$340	4.629:629$212	19.872:008$806
Imposto sobre circulação				
Sêlo adésivo	—	3.682:623$340	—	3.210:422$400
Sêlo por verba	—	400:426$293	—	257:657$505
Sêlo para bilhetes de loterias	—	147:617$250	—	109:105$000
Imposto de transporte maritimo	—	102:737$474	—	86:978$954
Imposto de transporte terrestre	—	1.534:517$090	—	871:499$826
Taxa de viação	—	1.182:276$959	—	1.218:278$402
Operações a termo	—	331:314$247	—	45:847$344
Vendas mercantis	—	3.227:616$850	—	2.323:166$850
Vales para brindes	—	—	—	—
Soma	—	10.609:129$503	—	8.122:956$281
Imposto sobre a renda				
Imposto cedular e global sobre a renda	—	1.527:778$257	—	1.453:289$216
5 o/o sobre premios de seguros	—	36:980$000	—	27.935$590
10 o/o sobre lucros fortuitos	—	30:923$050	—	44:183$400
Soma	—	1.595:681$307	—	1.525:408$206
Diversas rendas				
Premios de depositos	—	5$000	—	—
Taxa judiciaria	—	3:296$081	—	11:512$447
Contribuição para fiscalisação bancaria	—	21:100$000	—	21:100$000
Emolumentos de registro de escritorios comerciais	—	—	—	45:000$000
Soma	—	24:401$081	—	77:612$447
Rendas patrimoniais				
Renda dos proprios nacionais	—	852$000	—	1:229$164
Fóros de terrenos de marinha	—	32:936$463	—	38:778$800
Laudemios	—	55:386$266	—	25:997$843
Taxa de ocupação	—	13:986$994	—	16:593$077
Arrendamento de E. de Ferro	—	—	—	—
Soma	—	103:161$723	—	82:598$884
Rendas industriais				
Renda dos Correios e Telegrafos	—	2.738:816$111	—	2.256:312$141
Renda da Imprensa Nacional	—	12:395$300	—	10:228$486
Renda dos Laboratorios de Analises	—	150$000	—	25$000
Contribuição das companhias e empresas	—	76:438$356	—	210:616$438
Contribuição dos nucleos coloniais	—	13:832$825	—	
Renda dos estabelecimentos do Ministerio da Agricultura	—	—	—	11:543$232 —
Renda das Escolas de Aprendizes Artifices	—	—	—	—
Soma	—	2.841:632$592	—	2.488:725$297
RENDAS EXTRAORDINARIAS	1:216$343	2.567:772$541	—	1.600:901$348
Total geral	7.344:044$567	43.913:148$087	4.629:629$212	33.770:211$269

no Quinquênio de 1929 a 1933

1931		1932		1933	
Ouro	Papel	Ouro	Papel	Ouro	Papel
3.274:772$870	2.160:043$098	2.928:220$445	82:181$955	3.679:045$800	13.217:323$600
—	19.314:333$307	—	20.324:873$322	—	28.926:608$400
3.274:772$870	21.474:376$405	2.928:220$445	20.407:055$277	3.679:045$800	42.143:932$000
—	3.459:788$800	—	3.164:891$100	—	4.452:669$000
—	372:483$282	—	298:155$608	—	529:334$500
—	52:175$000	—	34:085$300	—	—
—	68:825$782	—	73:409$998	—	83:990$300
—	796:157$945	—	929:496$897	—	1.210:411$900
—	1.051:866$557	—	1.289:706$981	—	1.622:673$300
—	135:894$919	—	169:666$484	—	261:301$800
—	3.360:744$020	—	3.840:425$950	—	5.084:321$200
—	2:138$000	—	2:665$000	—	3:000$000
—	9.300:074$305	—	9.802:503$318	—	13.247:702$000
—	2.358:128$040	—	2.303:810$657	—	3.809:181$200
—	45:409$100	—	62:620$000	—	78:264$600
—	25:520$550	—	18:497$000	—	31:008$600
—	2.429:057$690	—	2.384:927$657	—	3.918:454$400
—	19$000	—	—	—	—
—	4:172$980	—	3:751$600	—	2:012$000
—	19:950$000	—	20:150$000	—	28:950$000
—	—	—	—	—	1:225$000
—	24:141$980	—	23:901$600	—	32:187$000
—	779$330	—	1:156$605	—	8:148$500
—	44:255$230	—	38:870$034	—	59:190$100
—	28:502$374	—	32:171$048	—	58:803$800
—	15:147$861	—	11:631$782	—	52:941$700
—	—	—	—	—	75:000$000
—	88:687$795	—	83:829$469	—	254:084$100
—	2.096:513$719	—	1.981:933$901	322$800	2.680:440$000
—	8:766$686	—	8:548$286	—	15:211$800
—	450$000	—	75$000	—	300$000
—	210:000$000	—	210:000$000	—	165:000$000
—	—	—	—	—	—
—	13:252$174	—	2:135$400	—	101:529$700
—	7:364$181	—	9:794$300	—	4.338$900
—	2.336:346$760	—	2.212:486$887	322$800	2.966:820$400
352$880	1.200:406$102	7:719$630	2.233:126$511	1:556$300	4.487:210$600
3.275:125$750	36.853:091$037	2.935:940$075	37.147:830$788	3.680:924$900	67.050:390$500

Arrecadação das Coletorias Federais

	Coletorias	1925	1926	1927
1	Aguas Belas e Moxotó (1)	11:455$950	8:241$850	10:764$926
2	Agua Prêta	63:291$910	75:260$683	51:145$282
3	Alagôa de Baixo	41:182$048	32:716$070	36:524$829
4	Altinho, Panelas, etc.	16:727$460	14:750$208	16:993$371
5	Amaragí	104:623$918	104:113$875	88:243$882
6	Aliança (2)	200:406$220	210:527$969	175:608$156
7	Barreiros	100:622$960	127:153$421	111:962$316
8	Bezerros e Gravatá	118:104$620	104:410$183	210:453$042
9	Bom Conselho e Correntes	36:850$827	37:800$140	37:872$701
10	Bom Jardim e Queimadas (3)	42:248$661	42:633$164	44:750$922
11	Bonito e São Joaquim (4)	265:782$050	200:080$646	171:891$658
12	Brejo da Madre de Deus e Belo Jardim (5)	42:917$850	44:510$407	41:212$454
13	Buique e Pedra	13:752$365	13:852$233	10:808$621
14	Cabo 1.ª	172:442$500	244:086$684	231:724$369
15	Cabo 2.ª	195:505$078	202:823$772	231:791$800
16	Canhotinho e São Bento	76:262$994	70:358$768	28:253$717
17	Caruarú e São Caetano (6)	134:396$490	133:759$142	162:999$370
18	Catende (7)	138:814$910	137:731$345	130:190$564
19	Escada 1.ª	251:660$900	199:780$957	310:147$664
20	Escada 2.ª	176:928$397	162:767$035	202:894$039
21	Floresta (8)	17:348$828	17:047$139	16:476$916
22	Floresta dos Leões	—	—	—
23	Gameleira	322:547$699	346:190$881	314:668$060
24	Garanhuns e Angelim (9)	192:704$450	216:462$122	245:411$276
25	Goiana	431:220$977	480:473$425	359:472$525
26	Iguarassú	176:205$926	125:104$577	179:417$929
27	Itamaracá	55:966$727	32:760$217	54:977$473
28	Itambé	49:506$580	42:081$505	45:283$536
29	Ipojuca	205:065$115	227:006$268	221:139$573
30	Jaboatão	553:256$242	333:440$993	353:998$103
31	Limoeiro e Gloria de Goitá	141:519$380	107:237$510	121:469$746
32	Maraial e Frei Caneca	—	—	—

(1) Até 1926 somente Aguas Belas.

(2) » 1929 Lagôa Sêca.

(3) » 1926 somente Bom Jardim.

(4) » 1926 Bonito.

(5) » 1926 Brejo.

nos Anos de 1925 a 1933

1928	1929	1930	1931	1932	1933
12:825$135	23:248$365	17:601$397	15:908$936	18:339$686	19:399$400
102:676$830	88:128$853	40:709$827	65:758$334	235:410$371	145:356$900
37:060$729	33:466$538	33:871$150	37:501$776	32:935$184	73:327$096
16:201$739	28:370$244	15:497$523	17:388$738	20:727$687	33:780$364
94:165$704	128:430$739	104:186$200	102:898$320	167:332$119	204:777$800
201:012$613	193:486$079	122:059$142	224:837$425	113:656$052	37:518$300
134:293$522	157:972$814	52:334$712	90:939$011	133:582$023	225:284$900
235:811$746	125:662$998	60:945$519	35:021$472	73:235$663	99:608$000
50:971$682	54:621$053	50:944$259	48:270$966	53:563$845	70:746$000
60:713$738	66:810$575	56:520$697	63:628$686	53:051$400	68:395$200
219:872$201	221:587$735	229:625$048	171:057$447	189:317$990	131:949$115
39:560$010	44:951$611	38:369$316	40:146$287	48:691$718	77:859$600
10:894$622	52:654$938	14:301$034	12:664$698	7:418$900	8:778$900
265:973$881	342:423$523	126:765$964	136:828$351	115:119$503	212:382$400
255:986$969	271:761$082	240:105$699	204:895$849	243:498$023	330:158$500
42:074$860	55:927$520	63:942$682	63:871$302	85:634$920	128:519$785
202:326$788	200:215$220	156:625$436	183:620$442	214:464$466	274:656$307
189:314$926	414:442$420	163:408$613	247:157:550	833:815$204	304:693$503
420:070$182	303:015$648	262:919$794	185:005$633	543:358$422	591:347$400
243:454$607	333:592$907	263:611$327	114:646$428	—	—
15:424$833	16:820$952	23:880$515	25:736$893	21:160$710	30:074$600
—	—	32:634$853	57:909$105	68:200$052	120:318$600
379:772$225	462:853$266	226:217$197	101:677$539	248:897$132	187:010$848
260:194$038	353:342$202	265:219$910	192:187$672	165:568$759	256:419$500
419:296$320	374:563$884	162:352$186	344:142$633	384:538$714	500:135$100
130:074$601	151:773$412	121:861$059	106:491$060	117:000$256	157:131$500
85:026$105	59:714$441	52:956$735	51:335$652	43:386$038	51:202$035
55:305$670	53:618$737	38:542$750	49:052$126	62:720$197	99:848$600
290:306$576	282:329$090	159:829$816	152:048$447	115:658$885	438:978$400
264:778$861	257:525$268	184:280$114	262:554$669	425:783$219	642:975$520
158:298$445	185:154$367	155:788$055	174:990$499	191:373$774	249:160$600
—	—	—	15:151$374	67:763$444	527:159$600

(6) Até 1926 somente Carnarú.

(7) » 1929 2.ª de Palmares.

(8) » 1929 Belém.

(9) » 1926 somente Garanhuns.

Arrecadação das Coletorias Federais

Coletorias	1925	1926	1927	1928
33 Morenos (1)	355:114$332	530:563$287	502:944$919	576:964$450
34 Nazaré e Vicencia (2)	147:476$675	139:182$866	125:952$929	154:209$061
35 Olinda	334:290$246	248:526$820	323:848$241	331:191$321
36 Ouricurí e Exú (3)	22:060$678	15:511$850	12:888$921	9:710$258
37 Palmares	564:795$346	679:732$244	520:954$158	725:055$206
38 Pau d'Alho	199:327$090	307:624$575	312:600$587	263:885$648
39 Paulista	1.083:105$800	1.146:128$449	1.503:764$144	1.618:486$053
40 Pesqueira 1.ª	126:910$245	122:142$467	135:375$109	106:396$692
41 « 2.ª	381:988$418	407:306$470	487:375$616	536:569$042
42 « 3.ª	356:533$881	405:351$941	472:151$703	435:515$273
43 Petrolina 1.ª	103:678$500	62:254$936	72:842$356	73:175$584
44 « 2.ª	86:154$055	82:752$920	80:401$900	90:049$639
45 Quipapá e Panelas (4)	164:395$174	154:868$126	135:860$960	220:001$872
46 Recife—St.º Amaro 1.ª	544:889$975	333:590$145	535:798$800	610:160$854
47 « —St.º « 2.ª	54:823$390	268:315$930	497:869$694	608:874$589
48 « —São José 1.ª	4.184:208$781	2.852:979$789	3.093:459$384	3.158:015$348
49 « —São José 2.ª	1.933:065$337	3.041:928$509	2.749:559$106	2.721:466$482
50 « —Torre 1.ª	861:117$172	919:942$601	677:363$726	258:708$572
51 « —Torre 2.ª	—	—	298:841$976	375:618$794
52 « —Varzea	182:405$557	282:755$493	235:255$636	238:365$598
53 Ribeirão (5)	164:054$240	144:064$910	127:373$055	116:863$285
54 Rio Branco	—	—	—	—
55 Rio Formoso 1.ª	55:720$920	89:354$239	95:587$168	152:854$336
56 Rio Formoso 2.ª (6)	180:752$236	273:063$970	290:476$620	217:164$795
57 Salgueiro	26:999$400	15:264$361	17:564$741	12:937$869
58 São Lourenço da Mata	545:409$498	572:559$616	517:222$142	517:239$985
59 Serinhaem	193:198$647	129:644$957	141:441$610	202:601$780
60 Timbaúba e S. Vicente (7)	163:515$850	176:800$079	143:884$320	155:959$112
61 Tiuma	—	—	—	—
62 Triunfo	40:928$970	31:813$845	44:394$675	44:874$437
63 Vertentes	32:085$300	44:671$040	25:564$225	31:441$067
64 Vitoria	171:976$733	141:254$664	121:469$370	133:158$210
Total	17.613:297$678	17.815:114$288	18.521:736$611	19.591:255$369

(1) Até 1929 1.ª de Jaboatão.
(2) « 1926 somente Nazaré.
(3) « 1926 « Exú.
(4) « 1926 « Panelas.

nos Anos de 1925 a 1933

1929	1930	1931	1932	1933
525:171$578	395:776$301	636:675$119	616:197$171	968:308$200
132:861$090	95:527$276	133:688$291	213:100$280	254:257$005
263:949$236	309:207$466	357:926$321	311:021$941	617:274$750
13:032$091	14:532$746	12:175$634	12:456$233	12:158$371
721:281$644	189:111$362	307:548$877	333:933$504	367:544$000
303:021$306	73:404$237	128:877$664	199:462$072	237:858$500
1.395:574$654	1.234:366$615	2.008:096$170	1.481:276$715	2.581:040$900
102:859$272	118:818$564	111:507$214	85:765$975	146:292$200
487:761$040	347:892$986	435:361$061	337:406$750	511:000$800
455:358$632	305:989$452	494:923$050	415:554$080	700:880$100
48:696$791	48:865$426	63:100$839	99:776$148	161:485$750
103:520$261	89:895$685	82:237$205	—	—
212:832$987	198:923$795	152:791$185	107:951$035	109:342$800
564:684$298	542:912$080	420:004$535	—	—
707:488$872	431:219$263	210:213$248	—	—
3.032:646$977	2.117:665$045	1.327:364$262	—	—
2.665:982$055	2.205:159$390	1.025:057$518	—	—
480:070$552	709:520$206	1.094:165$528	2.554:234$412	4.650:070$600
558:797$470	2.066:935$779	1.269:723$612	—	—
197:739$888	120:798$867	195:349$301	180:516$820	213:179$000
160:650$152	97:221$788	51:227$176	196:197$144	132:961$500
—	30:359$424	49:863$455	43:601$151	67:208$050
43:248$709	33:017$242	41:388$841	54:389$315	83:288$900
340:092$059	134:024$500	15:818$422	271:413$755	175:390$700
16:677$190	17:057$324	18:766$915	10:731$368	9:733$823
505:858$482	317:015$159	580:974$389	408:724$957	694:217$300
188:504$398	106:437$584	68:680$051	151:759$088	123:805$900
127:421$608	98:755$402	187:037$673	145:111$726	182:965$945
—	—	124:476$880	425:057$662	233:586$700
57:658$900	44:386$054	40:952$855	23:052$033	41:462$986
32:241$384	27:332$996	30:046$694	25:880$800	34:552$233
150:079$280	106:487$310	118:948$912	133:864$509	194:119$860
19.934:229$343	16.166:525$853	15.390:339$216	13.933:641$000	19.805:341$246

(°) Até 1929 2.ª de Gameleira.

(°) » 1929 3.ª » »

(°) » 1926 somente Timbaúba.

Receita e Despesa da União no Estado, no Decênio de 1924-1933 e Numeros «Per Capita» Relativos

Anos	Contribuição do Estado			Contribuição «per capita»		
	Receita	Despesa	Saldo	Receita	Despesa	Saldo
1924.....	53.049:429$	17.965:248$	35.084:181$	21$338	7$226	14$112
1925.....	60.300:825$	18.687:204$	41.613:521$	23$516	7$288	16$228
1926.....	57.356:137$	18.327:168$	39.028:969$	21$687	6$930	14$757
1927.....	63.152:080$	20.757:321$	42.394:759$	23$153	7$610	16$543
1928.....	71.526:713$	21.643:788$	49.834:784$	25$234	7$671	17$563
1929.....	77.453:400$	23.411:534$	54.041:866$	26$561	8$029	18$532
1930.....	56.682:246$	24.217:761$	32.464:485$	18$902	8$076	10$826
1931.....	62.261:517$	20.407:223$	41.854:294$	20$313	6$658	13$655
1932.....	59.830:904$	23.022:107$	36.808:797$	18$934	7$285	11$649
1933.....	92.820:546$	26.148:710$	66.671:836$	28$256	7$960	20$296

Apreciação Sobre a Arrecadação das Coletorias Federais no Periodo de 1924 a 1933

Anos	Totais	Diferença para + ou para — em relação ao ano anterior	Numeros Indices	o/o s. o total da arrecadação federal
1924.....	16.951:178$	—	100	31.9
1925.....	17.613:298$	+ 662:120$	104	29,2
1926.....	17.815:114$	+ 201:816$	105	31,1
1927.....	18.521:737$	+ 706:623$	109	29.3
1928.....	19.591:255$	+ 1.069:518$	116	27,4
1929.....	19.934:229$	+ 342:974$	118	25.7
1930.....	16.166:526$	— 3.767:703$	95	28.5
1931.....	15.390:339$	— 776:187$	91	24,7
1932.....	13.933:641$	— 1.456:698$	82	23,3
1933.....	19.805:341$	+ 5.871:700$	117	21,3

renda das coletorias

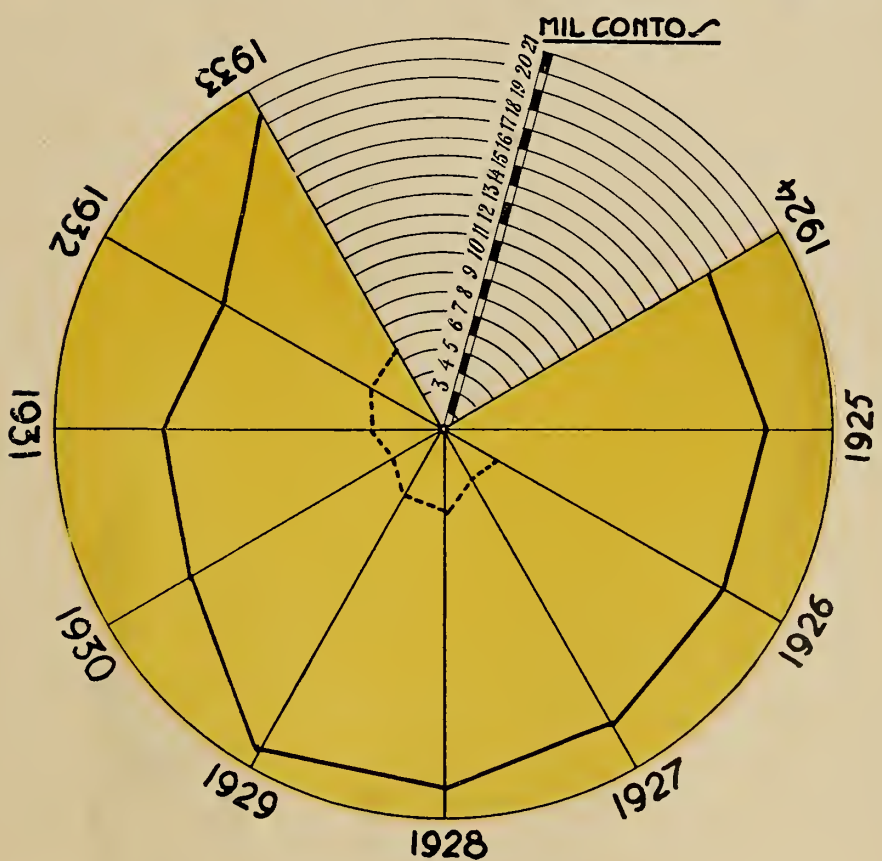

FEDERAIS ——————

G. GOLDBERG.

ESTADUAIS ----------

FINANÇAS ESTADUAIS

Receita, Despesa, Saldo, Deficit e Numeros Indices dos Orçamentos

Exercicios financeiros	Receita			Des
	Orçada	Arrecadada	Diferença para + ou para —	Fixada
1900 — 1901	10.800:000$	7.330:751$	— 3.469:249$	10.718:026$
1901 — 1902	8.262:649$	6.992:586$	— 1.270:062$	8.159:938$
1902 — 1903	7.921:345$	7.761:333$	— 160:012$	7.903:757$
1903 — 1904	8.986:000$	8.116:225$	— 869:775$	8.014:465$
1904 — 1905	9.122:219$	8.896:649$	— 225:570$	9.086:863$
1905 — 1906	9.120:000$	8.871:629$	— 248:371$	8.989:492$
1906 — 1907	9.650:000$	8.019:820$	— 1.630:180$	9.501:882$
1907 — 1908	10.400:000$	11.291:736$	+ 891:736$	10.287:254$
1908 — 1909	10.588:174$	9.941:734$	— 646:440$	10.541:977$
1909 — 1910	19.699:908$	10.587:484$	— 112:424$	10.689:897$
1910 — 1911	10.699:971$	11.081:025$	+ 381:054$	10.694:404$
1911 — 1912	11.103:298$	12.831:386$	+ 1.728:088$	11.089:189$
1912 — 1913	11.103:298$	14.515:427$	+ 3.412:129$	11.089:189$
1913 — 1914	12.891:032$	13.763:490$	+ 872.458$	12.877:884$
1914 — 1915	13.293:149$	11.597:486$	— 1.695:663$	13.266:581$
1915 — 1916	14.686:384$	14.769:120$	+ 82:736$	14.685:193$
1916 — 1917	15.100:000$	17.369:423$	+ 2.269:423$	15.055:343$
1917 — 1918	15.100:000$	18.997:847$	+ 3.897:847$	15.055:343$
1918 — 1919	15.100:000$	21.086:188$	+ 5.986:188$	15.055:343$
1919 — 1920	21.427:800$	26.076:868$	+ 4.649:068$	21.432:323$
1920 — 1921	19.967:100$	24.261:422$	+ 4.294:322$	19.748:702$
1921 — 1922	25.907:303$	23.852:862$	— 2.054:441$	25.899:963$
1922 — 1923	23.723:970$	29.438:414$	+ 5.714:444$	23.651:026$
1923 — 1924	28.201:703$	41.025:466$	+ 12.823:763$	28.157:836$
1924 — 1925	33.182:616$	42.386:432$	+ 9.203:816$	33.090:684$
1925 (1)	16.591:308$	18.055:774$	+ 1.464:466$	16.545:342$
1926	38.912:292$	38.269:029$	— 643:266$	38.163:092$
1927	39.949:963$	53.984:349$	+ 14.034:386$	39.788:634$
1928	50.668:304$	56.847:325$	+ 6.179:021$	50.627:725$
1929	55.741:024$	68.760:148$	+ 13.019:124$	54 624:248$
1930	60.381:297$	56.348:778$	— 4.032:519$	60.298:688$
1931 (2)	83.234:555$	53.891:731$	— 29.342:824$	83.142:419$
1932 (3)	60.214:078$	46.555:866$	— 13.658:212$	59.897:215$
1933	53.846:360$	49.837:412$	— 4.008:948$	56.368:078$

(1) Semestre adicional.
(2) Para o primeiro semestre de 1931 foi prorogado o orçamento do ano anterior: o 2.º semestre teve orçamento especial.
(3) De acordo com o decreto n.º 132 de 9 de Maio de 1932.

do Estado, nos Exercicios Financeiros de 1900/1901 a 1933

pesa		Saldo + ou deficit —	Relação o/o entre o deficit e a receita	Numeros indices				Exercicios financeiros
				Receita		Despesa		
Efetuada	Diferença para + ou para —			Orçada	Arrecadada	Fixada	Efetuada	
11.008:251$	+ 290:225$	— 3.677:500$	50,2	100	100	100	100	1900 — 1901
12.203:646$	+ 4.043:708$	— 5.211:060$	74,5	77	95	76	111	1901 — 1902
9.893:912$	+ 1.990:155$	— 2.132:579$	27,5	73	106	74	90	1902 — 1903
11.477:815$	+ 3.463:350$	— 3.361:590$	41,4	83	111	75	104	1903 — 1904
17.100:250$	+ 8.013:387$	— 8.203:601$	92,2	84	121	85	155	1904 — 1905
15.093:258$	+ 6.103:766$	— 6.221:629$	70,1	84	121	84	137	1905 — 1906
10.167:584$	+ 665:702$	— 2.147:764$	26,8	89	109	89	92	1906 — 1907
13.492:320$	+ 3.105:066$	— 2.200:584$	19,5	96	154	97	123	1907 — 1908
12.444:473$	+ 1.902:498$	— 2.502:741$	25,2	98	136	98	113	1908 — 1909
14.581:867$	+ 3.891:970$	— 3.994:383$	37,7	99	144	100	132	1909 — 1910
15.475:643$	+ 4.781:239$	— 4.394:618$	39,7	99	151	100	141	1910 — 1911
16.148:844$	+ 5.059:655$	— 3.317:458$	25,9	103	175	103	147	1911 — 1912
15.197:066$	+ 4.107:877$	— 681:639$	4,7	103	198	103	138	1912 — 1913
12.769:140$	— 109:744$	+ 994:350$	—	119	188	120	116	1913 — 1914
13.639:277$	+ 372:696$	— 2.041:791$	17,6	123	158	124	124	1914 — 1915
16.551:379$	+ 1.866:186$	— 1.782:239$	12,1	136	201	137	150	1915 — 1916
16.056:606$	+ 1.001:263$	+ 1.313:817$	—	140	237	140	146	1916 — 1917
22.224:558$	+ 7.169:215$	— 3.226:711$	17,0	140	259	140	102	1917 — 1918
21.743:770$	+ 6 638:427$	— 657:582$	3,1	140	288	140	198	1918 — 1919
21.989:074$	+ 556:751$	+ 4.087:794$	—	198	356	200	200	1919 — 1920
21.021:598$	+ 1.272:896$	— 3.239:824$	—	185	331	184	191	1920 — 1921
24.177:891$	— 1.722:072$	— 325:029$	1,4	240	325	242	220	1921 — 1922
29.768:168$	+ 6.117:142$	— 329:754$	1,1	220	402	221	270	1922 — 1923
38.979:993$	+ 10.812:157$	+ 2.045:473$	—	261	560	263	354	1923 — 1924
44.233:662$	+ 11.142:978$	— 1.847:230$	4,4	307	578	309	402	1924 — 1925
21.660:323$	+ 5.114:981$	— 3.604:549$	20,0	—	—	—	—	1925 (1)
41.733:932$	+ 3.572:840$	— 3.464:903$	9,1	360	522	356	379	1926
52.427:272$	+ 12.638:638$	+ 1.557:077$	—	370	736	371	476	1927
57.494:573$	+ 6.866:848$	— 647:248$	1,1	469	775	472	522	1928
72.989:804$	+ 18.365:561$	— 4.229:656$	6,2	516	938	510	663	1929
55.851:170$	— 4.447:518$	+ 497:608$	—	559	769	563	507	1930
52.784:757$	— 30.357:652$	+ 1.106:974$	—	176	735	776	480	1931 (*)
46.931:117$	— 12.966:098$	— (*) 375:250$	8,1	558	635	559	426	1932 (*)
48.228:049$	— 8.140:029$	+ 1.609:363$	—	499	679	526	438	1933

(*) Nota da Contadoria Geral do Tesouro do Estado, de 20-11-1934 a esta Diretoria, retificou a informação fornecida sobre a despesa efetuada de 1932, e publicada no Anuario daquele ano.

Receita Arrecadada, Segundo os Principais Impostos e Rendas en

Exercicios	Receita arrecadada	Imposto de importação	o|o sobre a receita arrecadada	Industria e profissão	o|o sobre a receita arrecadada	Imposto predial	o|o sobre a receita arrecadada	Estatistica	o|o sobre a receita arrecadada	Sêlo
1900—1901	7.330:751$	2.292:335$	31,27	1.594:475$	21,75	685:588$	9,35	—	—	96:779
1901—1902	6.992:586$	1.978:390$	28,29	1.519:147$	21,73	685:225$	9,80	—	—	106:614
1902—1903	7.761:333$	2.317:238$	29,86	1.410:685$	18,18	601:018$	8,90	—	—	145:802
1903—1904	8.116:225$	2.613:742$	32,20	1.432:551$	17,65	694:474$	8,56	—	—	215:936
1904—1905	8.896:649$	2.966:819$	33,35	1.442:665$	16,21	767:522$	8,63	—	—	357:490
1905—1906	8.871:629$	2.735:869$	30,84	1.480:017$	16,68	797:439$	8,99	—	—	597:070
1906—1907	8.019:820$	2.527:751$	31,52	1.230:113$	15,34	809:728$	10,09	—	—	424:010
1907—1908	11.291:736$	3.742:934$	33,15	1.209:376$	10,71	839:357$	7,43	386:887$	3,43	361:535
1908—1909	9.941:734$	3.223:708$	32,43	1.085:126$	10,92	787:720$	7,92	326:380$	3,28	342:851
1909—1910	10.587:484$	3.006:542$	28,40	1.388:965$	13,15	760:710$	6,95	566:631$	5,35	354:855
1910—1911	11.081:025$	3.294:438$	29,70	1.735:638$	15,60	749:785$	6,80	645:579$	5,90	375:513
1911—1912	12.831:386$	4.382:543$	34,20	1.648:221$	13,05	743:141$	5,80	662:757$	5,15	344:189
1912—1913	14.515:427$	5.107:387$	35,20	1.459:927$	10,05	866:997$	5,98	745:525$	5,10	396:88-
1913—1914	13.763:490$	4.438:076$	32,25	1.624:409$	11,80	909:934$	6,64	766:423$	5,50	373:219
1914—1915	11.597:486$	3.536:390$	30,49	1.517:877$	13,33	912:044$	7,86	246:787$	2,10	313:741
1915—1916	14.769:120$	5.553:473$	37,60	1.477:622$	10,00	884:601$	5,98	586:579$	4,10	338:560
1916—1917	17.369:423$	6.529:719$	37,59	1.214:021$	6,99	914:779$	5,27	709:504$	4,08	336:990
1917—1918	18.997:847$	7.130:832$	37,54	1.180:323$	6,21	918:435$	4,83	745:064$	3,92	411:959
1918—1919	21.086:188$	8.339:753$	39,50	1.550:147$	7,30	818:347$	4,30	858:107$	4,10	438:820
1919—1920	26.076:868$	10.748:626$	41,20	1.350:101$	5,20	914:050$	3,51	739:647$	2,85	476:883
1920—1921	24.251:422$	8.974:384$	36,99	1.560:617$	6,43	1.002:557$	4,13	688:265$	2,84	507:437
1921—1922	23.852:862$	8.639:984$	36,22	3.410:576$	14,30	967:747$	4,06	694:093$	2,91	632:547
1922—1923	29.438:414$	12.019:165$	40,82	2.060:026$	7,00	1.016:319$	3,46	769:073$	2,60	708:197
1923—1924	41.025:466$	16.769:143$	40,87	2.650:231$	6,46	1.221:818$	2,97	551:936$	1,34	819:193
1924—1925	42.386:432$	17.724:098$	41,82	2.681:583$	6,33	1.182:581$	2,76	572:564$	1,31	942:040
(1) 1925	18.055:774$	4.888:700$	27,08	3.538:237$	19,60	603:518$	3,34	271:094$	1,50	436:664
1926	38.269:029$	13.547:966$	35,40	2.736:629$	7,15	1.322:016$	3,50	527:363$	1,40	967:659
1927	53.984:349$	13.020:659$	24,12	2.985:930$	5,53	1.345:148$	2,49	601:663$	1,11	1.094:04
1928	56.847:325$	15.874:335$	27,92	2.963:717$	5,21	1.582:297$	2,78	562:328$	0,99	1.408:53
1929	68.760:148$	18.213:022$	26,49	3.393:036$	4,93	1.915:053$	2,79	567:161$	0,82	1.168:56
1930	56.348:778$	9.156:557$	16,25	3.184:543$	5,65	2.191:686$	3,89	343:957$	0,61	931:04
1931	53.891:731$	11.427:037$	21,21	3.029:430$	5,62	2.066:292$	3,83	322:963$	0,60	1.277:57
1932	46.555:866$	9.323:747$	20,03	3.008:386$	6,46	1.954:566$	4,20	250:103$	0,54	1.313:66
1933	49.837:412$	9.538:532$	19,14	1.296:612$	2,60	2.070:776$	4,16	353:548$	0,71	1.353:40

(1) Semestre adicional — 1925.

umeros Absolutos e Relativos, nos Exercícios de 1900/1901 a 1933

o|o bre a ceita reca- ada	Consumo	o|o sobre a receita arreca- dada	Transmissão de propriedade	o|o sobre a receita arreca- dada	Adicionais	o|o sobre a receita arreca- dada	Territorial	o|o sobre a receita arreca- dada	Outros impostos e rendas	o|o sobre a receita arreca- dada	Total dos numeros relativos
,32	—	—	583:030$	7,95	199:117$	2,72	—	—	1.879:427$	25,64	100
,53	—	—	682:595$	9,76	577:103$	8,25	—	—	1.443:512$	20,64	100
,88	—	—	602:647$	7,76	297:235$	3,83	—	—	2.296:708$	29,59	100
,66	—	—	610:789$	7,53	948:829$	11,69	—	—	1.599:904$	19,71	100
,02	—	—	708:652$	7,96	1.014:193$	11,40	—	—	1.639:278$	18,43	100
,73	—	—	752:002$	8,48	1.255:712$	14,15	—	—	1.253:520$	14,13	100
,29	—	—	547:947$	6,83	1.344:816$	16,77	—	—	1.135:449$	14,16	100
,29	—	—	793:151$	7,02	1.670:632$	14,80	—	—	2.277:864$	20,17	100
,45	—	—	568:890$	5,72	1.467:668$	14,76	—	—	2.139:391$	21,52	100
,35	—	—	647:024$	6,15	1.551:155$	14,75	—	—	2.311:805$	21,90	100
,40	—	—	707:411$	6,40	1.620:567$	14,60	—	—	1.952:094$	17,60	100
,70	—	—	300:716$	3,95	1.808:551$	14,50	—	—	2.651:268$	20,65	100
,70	—	—	735:792$	5,07	2.170:295$	15,00	—	—	3.032:621$	26,90	100
,71	—	—	656:620$	4,80	1.958:905$	14,20	—	—	3.035:904$	22,10	100
,76	—	—	501:428$	4,32	1.573:676$	13,60	—	—	2.965:543$	25,60	100
,29	—	—	634:600$	4,37	2.032:533$	13,76	—	—	3.261:140$	22,09	100
94	—	—	1.329:852$	7,66	2.415:037$	13,90	36:543$	0,21	3.882:968$	22,36	100
17	—	—	1.645:354$	8,66	2.634:677$	13,87	99:534$	0,52	4.231:670$	22,28	100
00	—	—	2.000.929$	9,40	2.961:591$	14,00	72:893$	0,30	4.045:601$	19,10	100
85	—	—	2.727:429$	10,50	3.640:492$	13,95	88:858$	0,34	5.390:832$	20,60	100
09	—	—	2.352:209$	9,70	3.162:454$	13,03	91:585$	0,38	5.921:914$	24,41	100
65	1.913:898$	8,02	1.355:172$	5,68	2.597:131$	10,89	87:030$	0,37	3.554:684$	14,90	100
40	2.414:818$	8,22	2.169:269$	7,37	3.478:426$	11,81	92:323$	0,31	4.710:798$	16,01	100
00	3.874:631$	9,48	3.735:986$	9,10	5.034:474$	12,27	126:222$	0,30	6.241:832$	15,21	100
23	3.942:944$	9,30	2.987:024$	7,05	5.085:973$	12,01	139:360$	0,36	7.128:259$	17,38	100
42	1.923:805$	10,65	865:974$	4,80	2.105:177$	11,66	116:422$	0,64	3.306:182$	18,31	100
10	3.573:831$	9,35	3.044:180$	7,98	4.708:675$	12,62	175:520$	0,45	7.665:195$	20,05	100
02	3.001:036$	7,23	4.233:867$	7,84	5.186:394$	9,61	243:342$	0,45	21.372:269$	39,60	100
,48	4.855:105$	8,54	3.300:208$	5,81	5.744:041$	10,10	246:863$	0,44	20.309:900$	37,73	100
,70	6.412:940$	9,33	2.581:738$	3,75	6.624:429$	9,63	251:804$	0,37	27.632:402$	40,19	100
,55	4.685:262$	8,31	1.823:059$	3,24	4.028:341$	7,20	251:730$	0,43	29.732:596$	52,77	100
,37	4.269:304$	7,92	2.400:218$	4,45	2.641:491$	4,90	368:370$	0,68	26.089:050$	48,42	100
,82	4.780:733$	10,26	1.524:322$	3,27	3.159:137$	6,79	431:664$	0,93	20.809:543$	44,70	100
,72	5.964:605$	11,97	1.995:311$	4,00	3.471:917$	6,97	509:133$	1,02	23.361:046$	46,71	100

Discriminação da Receita Total do Exercicio Financeiro de 1933

Discriminação	Receita		Diferenças	
	Orçada	Arrecadada	Para mais	Para menos
Renda Ordinaria				
Imposto de Exportação	10.340:700$000	9.538:532$560	—	802:167$440
10 o/o sobre Direitos de Exportação	6:200$000	9:327$760	3:127$760	—
Imposto sobre Transmissão	2.268:400$000	1.995:311$130	—	273:088$870
Imposto de Industria e Profissão	2.025:000$000	1.296:612$480	—	728:387$520
10 o/o sobre Industria e Profissão	51:000$000	37:003$700	—	13:996$300
Taxas Fixas	838:000$000	936:351$950	98:351$950	—
Imposto sobre o Movimento Comercial	797:000$000	740:616$630	—	56:384$370
Imposto sobre Dividendos	34:200$000	19:536$200	—	14:663$800
Imposto sobre Honorarios, Dividendos, etc.	117:600$000	127:582$650	9:982$650	—
2 o/o de Novos e Velhos Direitos	27:200$000	18:004$970	—	9:195$030
Imposto Predial	2.057:600$000	2.070:776$250	13:176$250	—
Imposto sobre Hipotecas	103:000$000	59:580$280	—	43:419$720
Sêlo do Estado	1.125:700$000	1.353:402$540	227:702$450	—
Estatistica	411:300$000	353:548$090	—	57:751$910
Imposto sobre Leilões	8:748$000	6:640$500	—	2:107$500
Imposto Territorial	300:000$000	509:133$360	209:133$360	—
Imposto de Consumo	5.122:500$000	5 964:605$390	842:105$390	—
Contribuições para o Serviço de Extinção de Incendios	113:400$000	104:034$840	—	9:365$160
Emolumentos	107:200$000	85:052$230	—	22:147$770
Imposto sobre Falencias	37:900$000	47:749$530	9:849$530	—
Taxa Judiciaria	29:200$000	52:992$800	23:792$800	—
2 o/o de Premio sobre Depositos	5:000$000	2:852$610	—	2:147$390
Custas e Percentagens Judiciarias	21:500$000	2:956$910	—	18:543$090
Adicionais	4.933:608$000	3.471:917$080	—	1.461:690$920
Imposto sobre Gado Abatido	215:000$000	233:114$640	18:114$640	—
$100 por Volume de Mercadorias Exportadas	700:000$000	481:600$550	—	218:399$450
Taxas com aplicação no Ensino Primario	338:100$000	280:478$610	—	57:621$390
Taxa de Iluminação	205:700$000	225:330$400	19:630$400	—
Taxa de Matricula de Veiculos	208:900$000	180:555$740	—	28:344$260
Taxa sobre Mocambos	2:000$000	450$000	—	1:550$000
Contribuições de Caridade	936:800$000	1.453:545$590	516:745$590	—
Bens de Eventos	1:000$000	2:953$120	1:953$120	—
Venda dos Proprios do Estado	140:000$000	11:628$400	—	128:371$600
Prestações de Contratos de Usinas	28:903$770	61:105$300	32:201$530	—
Renda dos Proprios do Estado	66:000$000	76:254$380	9:354$380	—
Taxa de Esgotos	1.313:800$000	919:627$160	—	394:172$840
Taxa de Consumo d'Agua	2.911:300$000	1.841:870$370	—	1.069:429$630
Renda da Ilha de Fernando de Noronha	42:800$000	59:471$600	16:671$600	—
Renda da Imprensa Oficial	400:000$000	464:567$150	64:567$150	—
Renda dos Hospitais	280:000$000	217:830$560	—	62:169$440
Renda dos Campos de Sementeiras	89:400$000	14:916$200	—	74:483$800
Imposto de Veiculos e Taxa de Identificação	200:000$000	183:588$000	—	16:412$000
Renda da Casa de Detenção	60:000$000	7:312$500	—	52:687$500
Instalações de Aparelhos Sanitarios	329:600$000	248:238$470	—	81:361$530
Soma	39.352:159$770	35.768:560$180	2.116:460$640	5.700:060$230

Discriminação da Receita Total do Exercício Financeiro de 1933

Discriminação	Receita		Diferenças	
	Orçada	Arrecadada	Para mais	Para menos
	(Continuação)			
Renda Extraordinaria				
Divida Ativa	4.108:000$000	3.294:228$490	—	813:771$510
Reposições e Restituições	57:500$000	101:958$080	44:458$080	—
20 o/o sobre Retenção de Rendas	1:500$000	1:328$140	—	171$860
Multas	101:000$000	75:101$990	—	25:898$010
Contribuições de Loterias	80:000$000	80:000$040	$040	—
10 o/o de Multas e Apreensões	200$000	315$990	115$990	—
Taxas de Matriculas	84:000$000	114:108$100	30:108$100	—
Receita Eventual	1.000:000$000	1.596:613$680	596:613$680	—
1 1/2 o/o sobre a Arrecadação das Municipalidades (*)	105:000$000	102:084$700	—	2:915$300
5 o/o sobre a Arrecadação das Municipalidades para Higiene	350:000$000	150:796$890	—	199:203$110
Taxa de Registro de Marcas	50:000$000	89:340$000	39:340$000	—
Taxa da Registro de Armas	80:000$000	1:530$000	—	78:470$000
Renda do Boletim da Secretaria da Viação	15:000$000	9:810$000	—	5:190$000
Operações de Credito	—	—	—	—
Soma	6.032:200$000	5.617:216$100	710:635$890	1.125:619$790
Renda com Aplicação Especial				
10 o/o da Receita do Municipio do Recife, para Instrução	666:000$000	617:133$880	—	48:866$120
Quotas de Fiscalisação—Empresas	33:600$000	54:900$000	21:300$000	—
Quotas de Fiscalização — Estabelecimentos de Ensino	62:400$000	26:100$000	—	36:300$000
Contribuição do Governo Federal para o Serviço de Saúde Publica	300:000$000	300:000$000	—	—
Contribuição para o Serviço de Estrada de Rodagem	300:000$000	—	—	300:000$000
Renda das Docas	4.000:000$000	4.289:588$800	289:588$800	—
Contribuição Federal—Taxa 2 o/o ouro	3.100:000$000	3.163:913$200	63:913$200	—
Soma	8.462:000$000	8.451:635$880	374:802$000	385:166$120

RESUMO

Renda Ordinaria	39.352:159$770	35.768:560$180	2.116:460$640	5.700:060$230
Renda Extraordinaria	6.032:200$000	5.617:216$100	710:635$890	1.125:619$790
Renda com Aplicação Especial	8.462:000$000	8.451:635$880	374:802$000	385:166$120
Totais	53.846:359$770	49.837:412$160	3.201:898$530	7.210:846$140

(*) Pelo Decreto n.º 196, de 8 de Junho de 1933, foi elevada a 2 o/o a taxa sobre a arrecadação das Municipalidades.

Discriminação da Despesa Fixada e Efetuada, no Exercicio de 1933

Designações	Despesa		Diferenças	
	Fixada	Efetuada	Para mais	Para menos
GOVERNO DO ESTADO	254:887$300	230:220$750	—	24:666$550
Secretaria de Justiça, Educação e Interior				
Gabinete do Secretario	162:440$000	153:750$260	—	8:689$740
Superior Tribunal de Justiça	469:140$000	468:735$770	—	404$230
Juizes e outros funcionarios de Justiça	1.648:153$600	1.621:729$900	—	26:423$700
Palacio da Justiça	132:390$000	124:728$710	—	7:661$290
Conselho Penitenciario	5:200$000	4:957$900	—	242$100
Casa de Detenção	762:416$000	610:810$440	—	151:605$560
Presidio de Fernando de Noronha	445:580$000	428:621$520	—	16:958$480
Diretoria Tecnica de Educação	47:100$000	44:251$080	—	2:848$920
Educação Primaria	4.490:560$000	4.414:795$820	—	75:764$180
Escolas Tecnico-Profissionais	279:020$000	247:582$630	—	31:437$370
Escola Domestica	61:800$000	60:780$940	—	1:019$060
Instituto de Aperfeiçoamento Pedagogico	75:360$000	66:428$490	—	8:931$510
Escola Normal	596:380$000	521:211$180	—	75:168$820
Ginasio Pernambucano	545:580$000	490:277$030	—	55:302$970
Melhoramentos da Educação	95:400$000	66:604$300	—	28:795$700
Lentes e Professores em Disponibilidade	65:700$000	46:800$000	—	18:900$000
Bibliotéca Publica	103:440$000	90:482$730	—	12:957$270
Teatro Santa Isabel	14:160$000	9:994$100	—	4:165$900
Inspetoria Estadual de Monumentos Nacionais	17:400$000	13:816$500	—	3:583$500
Serviço de Pronto Socorro	467:160$000	443:725$280	—	23:434$720
Serviço de Assistencia a Psicopatas	786:400$000	766:964$560	—	19:435$440
	11.270:779$600	10.697:049$140	—	573:730$460
Secretaria da Segurança Publica				
Gabinete do Secretario	777:587$700	737:400$020	—	40:187$680
Gabinete de Identificação	78:850$000	71:928$690	—	6:921$310
Instituto de Medicina Legal	85:290$000	84:780$350	—	509$650
Inspetoria da Guarda Civil e Veículos	967:000$000	815:880$060	—	151:119$940
Cadeias e Quarteis	235:141$170	235:141$170	—	—
Inspetoria da Policia Maritima	137:840$000	135:331$710	—	2:508$290
	2.281:708$870	2.080:462$000	—	201:246$870
Secretaria da Viação, Obras Publicas, Agricultura, Industria e Comercio				
Gabinete do Secretario	143:369$300	136:195$130	—	7:174$170
Repartição de Viação e Obras Publicas	2.697:380$000	2.504:590$430	—	192:789$570
Repartição de Saneamento	3.090:189$100	2.952:427$500	—	137:761$600
Junta Comercial	43:260$000	41:968$500	—	1:291$500
Serviços Publicos Contratados	1.775:100$000	447:367$010	—	1.327:732$990
Diretoria Geral de Estatistica	231:590$000	225:645$960	—	5:944$040
Diretoria de Industria Animal	252:990$000	224:546$710	—	28:443$290
Diretoria de Agricultura	873:400$000	762:241$320	—	111:158$680
	9.107:278$400	7.294:982$560	—	1.812:295$840
Secretaria da Fazenda				
Gabinete do Secretario	621:849$230	621:859$230	—	—
Tesouro do Estado	965:220$000	922:241$710	—	42:978$290
Coletorias e demais Agencias Arrecadadoras	1.102:107$190	1.102:107$190	—	—

Discriminação da Despesa Fixada e Efetuada, no Exercício de 1933

Designações	Despesa		Diferenças	
	Fixada	Efetuada	Para mais	Para menos
(Continuação)				
Recebedoria do Estado	1.018:542$500	970:617$680	—	47:924$820
Imprensa Oficial	609:140$000	565:871$570	—	43:268$430
Funcionarios Adidos e em Disponibilidade	220:289$800	220:289$800	—	—
Pensionistas	2.760:057$510	2.760:057$510	—	—
Exercicios Findos	—	—	—	—
Reposições e Restituições	25:000$000	24:388$020	—	611$980
Credito Publico	5.320:724$000	1.571:299$500	—	3.749:424$500
SUBVENÇÕES E AUXILIOS:				
A' Santa Casa de Misericordia do Recife	1.500:000$000	1.500:000$000	—	—
Ao Monte Pio dos Funcionarios Publicos	48:000$000	30:560$000	—	17:440$000
Ao Instituto Arqueologico e G. de Pernambuco	5:400$000	5:400$000	—	—
Ao Liceu de Artes e Ofícios	10:800$000	10:800$000	—	—
Ao Recolhimento de Bom Conselho	10:800$000	10:800$000	—	—
A' Escola de Engenharia de Pernambuco	135:000$000	135:000$000	—	—
A' Sociedade Propagadora da Instrução Publica	5:400$000	5:400$000	—	—
Ao Sindicato de Goiana	5:400$000	5:400$000	—	—
A' Escola Paroquial de Eseada	1:080$000	1:080$000	—	—
Ao Colegio Salesiano	7:560$000	7:560$000	—	—
A' Escola de Moças Pobres de Garanhuns	2:160$000	1:980$000	—	180$000
Ao Instituto de Caridade São Vicente de Paula	7:200$000	7:200$000	—	—
Ao Colegio Maria Auxiliadora de Petrolina	5:400$000	5:400$000	—	—
Ao Colegio das Dorotéas de Pesqueira	4:500$000	4:500$000	—	—
Ao Azilo do Bom Pastor	16:200$000	16:200$000	—	—
A' Associação das Senhoras de Caridade São Vicente de Paula	2:160$000	2:160$000	—	—
A' Companhia de Caridade	90:000$000	90:000$000	—	—
A' Escola Agricola São Sebastião de Jaboatão	5:400$000	5:400$000	—	—
A' Escola de Engenharia e Medicina Veterinaria de São Lourenço	156:000$000	153:784$360	—	2:215$640
A' Faculdade de Medicina do Recife	50:000$000	49:999$920	—	$080
A Frei Cassimiro para manutenção de suas Escolas	4:500$000	4:500$000	—	—
Ao Juvenato D. Vital	10:800$000	10:800$000	—	—
Ao Jardim da Infancia dos Pobrezinhos	2:160$000	2:160$000	—	—
Ao Colegio Paroquial de Palmares	1:080$000	1:080$000	—	—
Aos Frades Franciscanos de Serinhãem e Olinda	4:500$000	4:500$000	—	—
A' Liga Protetora da Infancia Desvalida, no Recife	5:400$000	5:400$000	—	—
Ao Radio Club de Pernambuco	36:000$000	36:000$000	—	—
A D. Maria Luiza Vaz	10:000$000	9:999$930	—	$070

Discriminacão da Despesa Fixada e Efetuada, no Exercicio de 1933

Designações	Despesa		Diferenças	
	Fixada	Efetuada	Para mais	Para menos
(Continuação)				
A' Confederação dos Pescadores do Brasil	22:500$000	22:500$000	—	—
Ao Oratorio da Divina Providencia no Recife	2:160$000	2:160$000	—	—
A' Cruz Vermelha para Manutenção da Maternidade	180:000$000	180:000$000	—	—
A' Escola do Centro Proletario de Garanhuns	1:080$000	1:080$000	—	—
Ao Colegio N. S. de Lurdes de Palmares	4:500$000	4:500$000	—	—
Aos Serviços de Assistencia do falecido padre Machado	10:000$000	9:999$960	—	$040
Ao Colegio de N. S. das Dôres de Bezerros	1:800$000	1:800$000	—	—
A' Liga Contra a Mortalidade Infantil	169:200$000	169:200$000	—	—
Ao Hospital do Centenario	135:000$000	135:000$000	—	—
Ao Centro Pernambucano no Rio de Janeiro	2:700$000	2:700$000	—	—
Ao Colegio de Agua Prêta	1:800$000	1:650$000	—	150$000
A' Colonia Correcional Feminina de Iguarassú	18:000$000	18:000$000	—	—
A' Cruzada Pró-Alfabetismo de Garanhuns	2:700$000	2:700$000	—	—
Ao Orfanato de Surubim	6:000$000	6:000$000	—	—
A' Escola S. Vicente de Paula de Nazaré	3:240$000	3:240$000	—	—
Ao Escultor Luiz Ferrer	3:600$000	3:600$000	—	—
A' Faculdade de Comercio	3:600$000	3:600$000	—	—
Ao Conservatorio Pernambucano de Musica	5:400$000	5:400$000	—	—
A' Universidade Popular de Pernambuco	11:400$000	11:400$000	—	—
CREDITO ESPECIAL:				
Serviço de Alistamento Eleitoral				
Ato n.º 566, de 4/5/1933 .... 100:000$000				
Ato n.º 877, de 3/6/1933 .... 50:000$000				
Ato n.º 1.228, de 12/9/1933 ... 100·000$000				
Ato n.º 1.767, de 2/12/1933 ... 40:000$000	290:000$000	247:769$060	—	42:230$940
Serviço de Contabilidade				
Ato n.º 815, de 6/6/1933	60:000$000	40:000$000	—	20:000$000
Excursão do Chefe do Governo Provisorio				
Ato n.º 1.197, de 9/9/1933	60:000$000	59:856$300	—	143$700
Gratificações a Serventuarios da Justiça				
Ato n.º 1.565, de 31/10/1933	18:150$000	18:150$000	—	—
Resgate de 535 Apolices e Respectivos Juros pertencentes ao Banco Agricola e Comercial				
Ato n.º 1.494, de 18/10/1933	521:625$000	97:500$000	—	424:125$000

Discriminação da Despesa Fixada e Efetuada, no Exercicio de 1933

Designações	Despesa		Diferenças	
	Fixada	Efetnada	Para mais	Para menos
(Continuação)				
Representação na Feira de Amostra				
Ato n.º 1.705, de 23/11/1933...	50:000$000	38:500$000	—	11:500$000
Gratificação a um encadernador da Imprensa Oficial				
Ato n.º 1.697, de 22/11/1933...	550$000	550$000	—	—
Remodelação do Imposto Predial pelo sistema "Kardex"				
Ato n.º 1.715, de 24/11/1933... 67:200$000				
Ato n.º 1.838, de 19/12/1933... 500$000	67:700$000	37:699$900	—	30:000$100
Auxilio aos pais do investigador Jeferson Nunes de Souza, vitimado no exercicio de snas funções				
Ato n.º 1.823, de 18/12/1933...	3:600$000	3:600$000	—	—
	16.442:135$230	12.009:941$640	—	4.432:193$590
Departamento de Saúde Publica	2.531:680$000	2.405:936$990	—	125:743$010
Brigada Militar do Estado.....	6.403:853$300	6.142:862$100	—	260:991$200
Departamento Geral das Municipalidades.....	172:320$000	157:883$010	—	14:436$990
Aplicação da Renda Especial				
a) Obras Complementares do Porto.....	3.213:435$300	3.143:182$330	—	70:252$970
b) Docas do Porto.....	4.690:000$000	4.065:528$750	—	624:471$250
	7.903:435$300	7.208:711$080	—	694:724$220

RESUMO:

GOVERNO DO ESTADO	254:887$300	230:220$750	—	24:666$550
Secretaria de Jnstiça, Edncação e Interior	11.270:779$600	10.697:049$140	—	573:730$460
Secretaria da Segurança Publica.....	2.281:708$870	2.080:462$000	—	201:246$870
Secretaria da Viação, Obras Publicas, Agricultura, Industria e Comercio	9.107:278$400	7.294:982$530	—	1 812:295$840
Secretaria da Fazenda.....	16.442:135$230	12.009:941$640	—	4.432:193$590
Departamento de Saúde Publica.....	2.531.680$000	2.405:936$990	—	125:743$010
Brigada Militar do Estado.....	6.403:853$300	6.142:862$100	—	260:991$200
Departamento Geral das Municipalidades	172:320$000	157:883$010	—	14:436$990
Aplicação de Renda Especial	7.903:435$300	7.208:711$080	—	694:724$220
TOTAL	56.368:078$000	48.228:049$270	—	8.140:028$730

Renda das Coletorias Estaduais nos

Coletorias	1926	1927	1928
Afogados de Ingazeira	19:901$100	23:044$690	24:143$560
Agua Prêta	110:074$200	77:680$000	168:169$890
Aguas Belas	17:221$160	20:823$390	21:199$170
Alagôa de Baixo	27:285$310	28:143$720	27:561$010
Aliança	—	—	—
Altinho	31:981$030	32:708$690	36:795$110
Amaragí	38:127$880	32:858$880	55:100$920
Angelim	—	—	—
Barra de São Pedro (1)	—	—	—
Barreiros	88:229$760	64:711$690	63:523$990
Bebedouro	—	—	—
Belém	—	—	—
Belmonte	9:726$090	14:948$610	18:129$370
Belo Jardim	16:783$780	43:207$460	42:950$970
Bezerros	69:614$450	77:411$910	86:963$640
Bôa Vista	7:553$920	9:434$300	9:504$160
Bom Conselho	69:614$460	72:312$930	73:740$100
Bom Jardim	57:823$880	60:379$950	60:089$220
Bonito	66:728$360	38:777$570	43:160$500
Brejo da Madre Deus	22:434$440	19:737$580	40:088$200
Buique	12:399$960	11:708$390	21:173$590
Cabo	323:520$310	81:753$360	109:060$130
Cabrobó	9:888$000	16:785$900	13:789$640
Canhotinho	52:854$090	57:458$980	75:841$310
Caruarú (2) 1.ª	114:216$460	138:306$410	172:715$190
Caruarú (2) 2.ª	—	—	—
Catende	—	—	—
Correntes (2) 1.ª	54:895$100	22:407$920	31:269$260
Correntes (2) 2.ª	9:625$310	24:810$290	25:325$630
Custodia	—	—	—
Escada	77:430$580	79:810$540	82:250$541
Floresta	6:833$950	13:057$450	15:239$120
Floresta dos Leões	—	—	—
Flôres	23:808$190	30:240$450	32:290$940
Frei Caneca	23:005$060	24:796$850	31:330$860
Gameleira	57:435$380	67:488$020	78:136$510
Garanhuns (2) 1.ª	87:370$100	64:180$000	93:710$980
Garanhuns (2) 2.ª	84:889$830	93:715$690	128:630$310
Gloria de Goitá	23:015$340	36:489$860	33:364$780
Goiana (2) 1.ª	98:965$240	61:492$690	86:369$120
Goiana (2) 2.ª	122:597$410	95:915$770	63:912$330
Granito	14:697$700	28:659$140	24:904$010
Gravatá	74:181$520	72:095$620	69:903$430
Iguarassú	88:568$970	135:718$580	105:170$570
Ipojuca	12:186$840	30:267$900	94:515$270

(1) Extinta com a supressão do municipio.
(2) Passaram a constituir uma só coletoria em virtude do ato n.º 415, de 31/12/1930.

Exercícios de 1926 a 1933

1929	1930	1931	1932	1933
23:505$150	38:830$680	31:049$330	47:822$720	72:633$180
164:232$290	38:109$100	41:094$850	85:530$310	69:847$380
25:072$570	28:273$560	27:944$670	40:571$130	44:418$620
25:732$320	28:618$910	28:827$350	25:863$540	50:245$470
54:851$470	128:976$140	105:247$400	89:352$960	78:367$630
26:159$820	21:309$250	24:594$860	27:020$330	28:276$010
43:998$870	23:553$990	53:392$430	52:859$680	93:258$630
26:344$540	19:854$860	25:157$730	34:177$770	41:794$350
7:971$750	7:010$030	19:684$000	16:067$540	4:507$740
81:153$690	52:441$980	59:441$400	66:732$460	70:858$070
20:751$370	18:174$500	19:389$790	20:529$480	21:003$330
11:554$650	6:519$620	11:787$590	14:275$540	13:496$670
21:434$510	22:775$240	15:036$640	13:235$030	39:068$770
44:523$260	33:458$520	48:966$050	46:913$150	17:830$800
99:935$360	65:662$160	59:411$660	62:922$040	60:409$490
11:596$470	5:770$050	7:903$220	8:778$000	10:810$070
86:940$260	59:396$790	64:044$700	71:119$110	75:072$310
53:228$649	43:278$110	39:771$950	56:669$520	63:362$390
53:877$080	46:111$030	50:660$030	51:694$800	84:070$100
50:013$400	39:058$670	56:739$900	59:089$410	45:560$500
17:696$770	84:155$190	20:537$930	22:733$900	23:038$200
98:763$980	67:683$490	73:151$870	81:082$370	82:395$650
7:110$750	8:470$540	10:503$640	9:390$980	10:838$030
59:428$250	51:702$550	45:781$790	57:884$730	62:079$730
192:578$680	126:811$000	163:375$680	201:618$890	174:355$030
—	20:688$930			
29:035$160	69:689$050	30:758$470	59:700$800	57:908$100
31:274$250	32:436$330	42:537$960	63:429$740	84:657$530
38:009$860	27:421$420			
17:249$500	18:219$190	22:855$060	25:723$110	27:785$260
70:782$510	64:309$990	60:453$790	74:829$140	149:990$690
23:416$040	22:714$080	25:108$170	18:754$940	25:651$080
63:244$860	54:703$760	76:683$070	66:890$920	58:396$470
36:308$110	37:920$370	34:783$310	29:892$990	35:837$710
38:663$130	23:376$440	29:671$330	27:981$740	23:918$550
47:682$350	24:976$880	21:996$070	35:128$430	48:816$050
131:064$430	93:027$720	215:706$440	235:583$110	198:521$490
124:831$750	78:266$460			
44:977$050	23:861$640	33:269$250	47:503$070	53:734$260
88:404$250	73:701$110	181:687$770	156:676$670	191:032$670
70:780$270	45:697$880			
15:337$480	12:473$180	17:955$140	19:312$390	29:152$290
69:973$110	76:193$630	69:558$150	66:774$700	73:110$030
127:406$350	83:964$240	70:319$010	71:138$990	122:946$000
68:551$900	31:554$980	216:535$420	111:777$510	76:778$300

Renda das Coletorias Estaduais nos

Coletorias	1926	1927	1928
Itambé	50:687$460	40:126$400	53:784$980
Jaboatão	228:300$030	247:787$330	643:113$050
Jurema	—	—	—
Leopoldina	5:396$650	6:769$430	11:291$020
Limoeiro	87:203$660	113:727$490	135:400$920
Maraial	—	—	—
Morenos	—	—	—
Moxotó	—	—	—
Nazaré	151:069$500	104:308$430	116:039$190
Novo Exú	15:652$010	22:601$330	21:576$880
Olinda	287:729$800	325:636$450	479:419$270
Ouricurí	15:217$870	24:661$350	19:523$240
Palmares	162:809$560	101:756$760	153:226$470
Panelas	37:555$970	36:662$230	45:608$540
Pau d'Alho	96:078$240	103:498$950	120:737$610
Paulista (1)	—	—	—
Pedra	8:740$870	10:486$020	7:835$390
Pesqueira	32:068$490	30:719$360	37:573$520
Petrolina (2) 1.ª	34:199$070	24:434$570	17:452$920
Petrolina (2) 2.ª	19:270$260	31:875$470	24:486$420
Queimadas	—	—	—
Quipapá	65:719$800	65:491$290	202:499$760
Ribeirão	—	—	—
Rio Branco	74:031$400	81:015$740	68:584$220
Rio Formoso	56:103$810	35:420$890	67:848$480
Salgueiro	2:607$250	3:080$560	2:986$550
São Bento	30:206$540	21:981$250	25:048$680
São Caetano	—	—	—
São Gonçalo	—	—	—
São Joaquim	24:376$970	39:028$680	39:865$160
São José do Egito	19:629$080	24:236$160	22:150$760
São Lourenço da Mata (2) 1.ª	36:314$650	56:774$410	118:300$880
São Lourenço da Mata (2) 2.ª	108:132$780	114:165$410	102:728$650
São Vicente	95:178$130	88:006$550	100:779$100
Serinhaem	11:025$670	23:971$310	33:131$390
Serrinha (1)	8:930$180	11:953$450	11:896$560
Surubim	23:460$480	31:521$670	36:811$710
Tacaratú	12:141$020	13:454$530	15:963$560
Taquaretinga	20:406$710	30:068$720	35:817$370
Tunbaúba	87:314$160	71:744$150	88:200$800
Triunfo	17:845$280	21:946$550	24:672$680
Vertentes	24:250$190	26:711$530	27:866$050
Vicencia	21:311$466	74:839$640	77:046$220
Vila Béla	18:061$660	15:245$240	19:053$400
Vitoria (2) 1.ª	118:501$910	86:034$720	80:857$150
Vitoria (2) 2.ª	61:067$700	71:613$840	65:178$270
Total	4.224:082$336	4.036:699$040	5.324:380$150

(1) Extinta com a supressão do municipio, pelo ato n.º 55, de 23/1/931.
(2) Passaram a constituir uma só coletoria em virtude do ato n.º 415, de 31/12/930.

Exercícios de 1926 a 1933

1929	1930	1931	1932	1933
52:966$000	84:923$360	68:168$070	90:825$920	78:693$920
222:943$640	68:345$330	104:994$440	135:122$600	103:674$840
16:917$780	15:468$000	18:133$890	25:513$080	25:285$830
6:528$690	6:660$460	6:508$070	7:029$900	9:243$730
161:752$980	118:889$520	135:652$180	187:999$180	210:820$090
33:218$940	18:219$190	19:546$490	24:962$730	13:362$560
166:652$900	151:345$920	166:578$870	191:371$810	190:141$440
13:251$960	13:947$150	13:714$920	18:168$010	23:498$520
95:271$830	91:128$100	83:576$930	174:398$260	111:999$270
18:031$740	8:636$840	18:867$760	23:803$770	22:818$860
155:921$300	128:625$820	298:783$190	379:557$130	336:312$910
12:535$190	5:598$930	15:602$580	15:901$620	19:911$300
107:502$530	54:098$040	94:543$350	70:166$660	110:484$140
39:634$720	26:126$150	15:821$910	28:352$150	31:101$810
128:278$880	65:182$910	142:403$580	63:382$540	88:704$410
183:187$150	179:315$490	—	—	—
7:619$000	7:222$900	10:995$470	20:684$880	27:490$980
89:271$000	79:110$850	106:665$290	143:236$460	170:502$250
22:402$920	17:882$550	53:215$300	87:435$120	94:117$880
26:123$440	20:885$450			
20:751$420	32:431$220	32:423$830	44:276$780	50:387$410
85:779$680	57:821$640	44:208$630	52:331$270	51:193$660
63:253$370	34:705$240	35:803$670	56:171$940	55:803$610
64:559$440	51:577$720	63:876$950	96:896$780	81:234$700
36:099$430	24:979$370	31:945$950	38:697$770	52:643$610
12:855$040	14:980$170	23:436$660	22:634$110	25:867$310
30:595$140	31:165$570	43:988$890	55:803$060	53:141$310
18:998$640	22:342$440	22:057$210	27:875$610	26:766$540
10:033$830	14:572$680	24:889$430	16:986$440	17:747$110
24:204$890	14:000$700	19:641$690	27:865$930	26:120$270
23:337$870	25:818$970	46:142$350	94:084$480	90:018$560
71:523$270	43:677$580	159:865$950	173:015$950	78:905$260
85:791$530	64:392$850			
46:412$120	49:725$730	47:251$340	61:856$980	73:778$110
22:298$010	44:944$140	38:379$650	29:362$020	45:977$140
7:459$680	9:210$760	880$200	—	—
46:724$390	33:696$710	33:572$160	42:162$340	58:254$640
20:039$990	13:952$940	19:315$690	27:901$050	22:786$470
34:937$030	34:072$840	28:623$130	31:129$090	39:384$710
130:534$900	86:322$610	94:375$180	111:820$580	156:001$130
44:039$460	30:604$100	30:276$960	34:586$170	26:815$890
38:592$950	26:587$450	35:632$950	35:673$400	42:099$570
57:862$930	39:772$820	57:100$150	63:894$960	86:775$690
22:986$230	22:444$400	19:610$720	20:911$100	86:499$310
96:424$940	67:995$630	137:122$870	172:727$580	180:397$390
65:836$360	60:184$480			
5.192:400$090	4.094:511$960	4.728:569$370	5.341:611$950	5.632:596$770

Apreciação Sobre a Arrecadação das Coletorias Estaduais no Periodo de 1926 a 1933

Anos	Renda das Coletorias	Diferença para + ou para — em relação ao ano anterior	Renda em numeros indices	o/o sobre o total da receita arrecadada
1926	4.224:082$		100	11,04
1927	4.036:699$	— 187:383$	95,6	7,48
1928	5.324:380$	+ 1.287:681$	126,0	9,37
1929	5.192:400$	— 131:980$	122,9	7,55
1930	4.094:512$	— 1.097:888$	96,9	7,27
1931	4.728:569$	+ 634:057$	111,9	8,77
1932	5.341:612$	+ 613:043$	126,5	11,47
1933	5.632:597$	+ 290:985$	133,3	11,30

EMPRESTIMOS EXTERNOS ATÉ 31 DE DEZEMBRO DE 1933

Importancias

Banqueiros	Data		Total		
	Do contrato	Da liquidação	Libras	Francos	Dolares
Bemberg. & C.o, H. Legue — Paris.....	11—3—1905	1—7—1942	1.000.000	—	—
Banque Privée Lion Marseille — Paris.....	7—7—1909	15—6—1946	—	37.500.000	—
White, Weld & C.o — New York.....	10—3—1927	1—3—1947	—	—	6.000.000
Total.....	—	—	1.000.000	37.500.000	6.000.000

Amortizações até 31—12—1933

Banqueiros	Contrato	Amortização	Circulação
LIBRAS			
Bemberg & C.o e H. Legue — Paris.....	£ 1.000.000	£ 508.280	£ 491.720
FRANCOS			
Banque Privée, Lion, Marseille — Paris.....	Frs. 37.500.000	Frs. 11.115.000	Frs. 26.385.000
DOLARES			
White, Weld & C.o—New York..	$ 6.000.000	$ 659.500	$ 5.340.500

RECEITA ARRECADADA E DESPESA EFETUADA PELO ESTADO

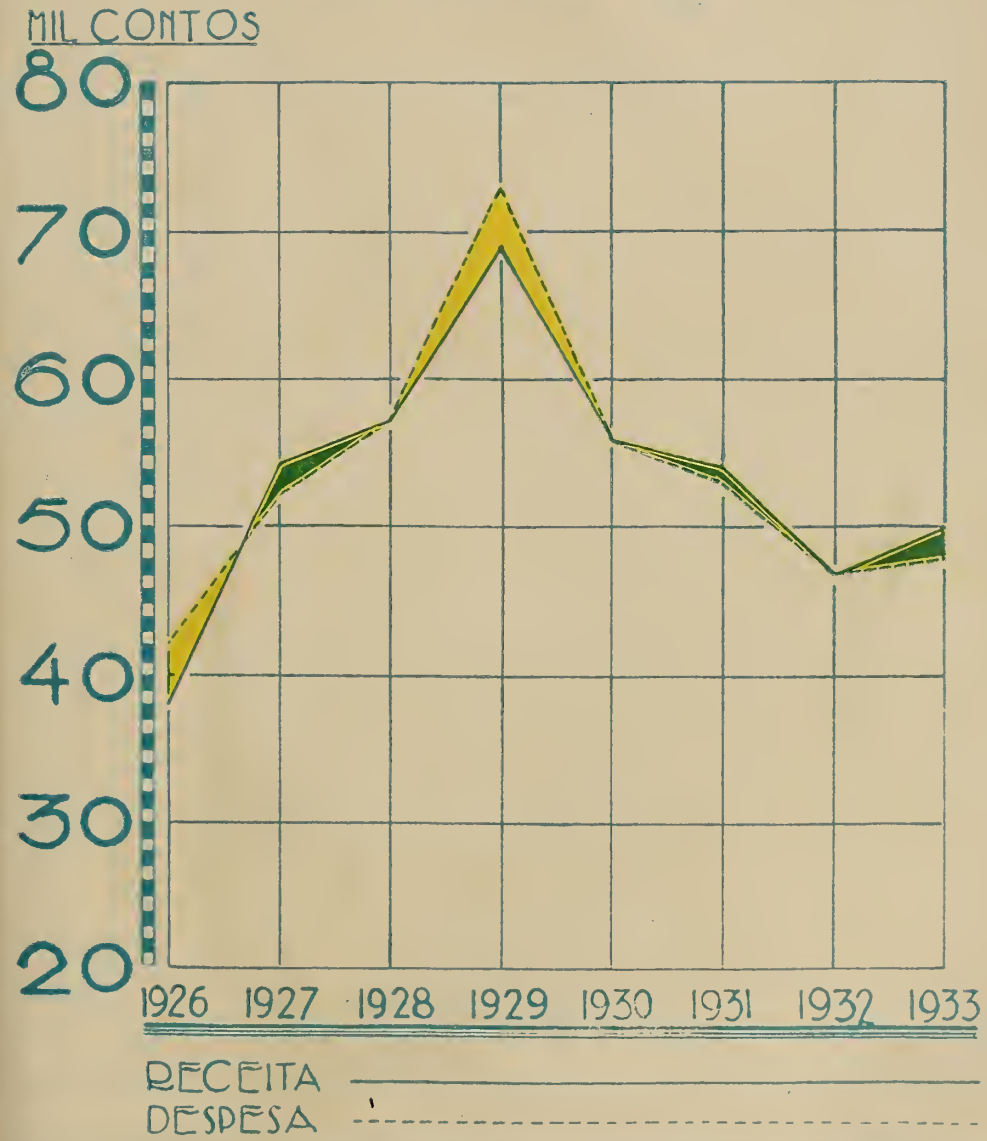

Situação da Divida Externa até 31 — 12 — 1933

Anos	Francos em circulação	N.os indices	Libras em circulação	N.os índices	Dolares em circulação	N.os indices
1905	—	—	1.000.000	100	—	—
1906	—	—	983.300	98	—	—
1907	—	—	968.900	97	—	—
1908	—	—	955.000	96	—	—
1909	37.500.000	100	941.280	94	—	—
1910	37.186.500	99	927.320	93	—	—
1911	36.786.000	98	912.740	91	—	—
1912	36.402.500	97	897.060	90	—	—
1913	35.918.500	96	879.800	88	—	—
1914	35.263.000	94	870.100	87	—	—
1915	35.211.500	94	870.100	87	—	—
1916	34.913.500	93	870.100	87	—	—
1917	33.523.500	89	870.100	87	—	—
1918	32.992.500	88	870.100	87	—	—
1919	32.071.500	86	870.100	87	—	—
1920	29.783.500	79	821.640	82	—	—
1921	27.515.000	73	798.640	80	—	—
1922	26.945.000	72	751.080	75	—	—
1923	26.385.000	70	751.080	75	—	—
1924	26.385.000	70	729.680	73	—	—
1925	26.385.000	70	710.360	71	—	—
1926	26.385.000	70	710.220	71	—	—
1927	26.385.000	70	625.080	63	6.000.000	100
1928	26.385 000	70	589.580	59	6.000.000	100
1929	26.385.000	70	553.420	55	5.682.000	95
1930	26.385 000	70	514.020	51	5.492.000	92
1931	26.385.000	70	491.720	49	5.340.500	89
1932	26.385.000	70	491.720	49	5.340.500	89
1933	26.385.000	70	491.720	49	5.340.500	89

Situação da Divida Interna, Fundada e Flutuante, no Periodo de 1920 a 1933

Em 31 de Dezembro	Divida interna fundada	Divida interna flutuante	Total da divida interna	Numeros índices		
				Divida interna fundada	Divida flutuante	Total da divida interna
1920	20.071:700$	1.879:168$	21.950.868$	100	100	100
1921	19.909:900$	1.697:799$	21.607:699$	99	90	98
1922	19.895:300$	804:654$	20.699:954$	99	43	94
1923	28.464:700$	638:137$	29.102:837$	142	34	132
1924	19.678:200$	233:360$	19.911:560$	98	12	91
1925	33.821:900$	2.215:870$	36.037:770$	168	118	164
1926	30.975:200$	2.857:769$	33.832:969$	154	152	154
1927	26.144:000$	374:807$	26.518:807$	130	20	121
1928	27.965:700$	463:932$	28.429:632$	139	25	130
1929	28.544:950$	1.148:210$	29.693:160$	142	61	135
(1) 1930	30.835:650$	22.263:270$	53.098:920$	154	1.185	242
(1) 1931	39.774:796$	17.474:865$	57.259:661$	174	930	261
(1) 1932	39.080:622$	20.629:335$	59.709:957$	195	1.098	272
(1) 1933	37.496:347$	15.510:753$	53.007:100$	187	825	241

(1) No quatriênio 1930-33 figuram os totais da divida interna flutuante, inclusive os empréstimos contraídos com os bancos Francês e Italiano, em 1—7—1930, e City Bank, em 3—10—1930, na importancia de 800:000$ e 2.560:000$, respectivamente.

NOTA — Os dados acima foram fornecidos pela Secção de Contabilidade do Tesouro do Estado.

Divida Interna em Apolices e Bilhetes do

Leis Em apolices	Emissão
Lei n.º 1.115 de 17 de Junho de 1873	4.000:000$000
Lei n.º 1.786 de 26 de Julho de 1883	1.000:000$000
Lei n.º 1.853 de 25 de Julho de 1885	234:800$000
Lei n.º 1.860 de 11 de Agosto de 1885	1.662:300$000
Lei n.º 1.860 de 11 de Agosto de 1885	800:000$000
Lei n.º 1.868 de 15 de Maio de 1886	930:000$000
Lei n.º 1.890 de 6 de Junho de 1895	145:000$000
Lei n.º 111 de 22 de Junho de 1895	507:000$000
Contrato de 7 de Novembro de 1895	720:000$000
Lei n.º 113 de 25 de Junho de 1895 e Decreto de 15 de Outubro de 1890	10.919:000$000
Lei n.º 206 de 19 de Novembro de 1896	500:000$000
Lei n.º 407 de 28 de Junho de 1899	971:000$000
Lei n.º 409 de 1 de Julho de 1899	498:000$000
Lei n.º 492 de 15 de Abril de 1901	1.000:000$000
Lei n.º 544 de 10 de Abril de 1902	4.000:000$000
Lei n.º 637 de 8 de Junho de 1903	1.500:000$000
Lei n. 682 de 7 de Junho de 1904	1.100:000$000
Lei n.º 682 de 7 de Junho de 1904 e Ato de 8 de Agosto do mesmo ano	844:000$000
Lei n.º 682 de 7 de Junho de 1904	171:800$000
Lei n.º 682 de 7 de Junho de 1904 e Ato de 10 de Janeiro de 1905	100:000$000
Lei n.º 198 de 7 de Junho de 1911	120:000$000
Lei n.º 1.049 de 27 de Junho de 1910 e Ato de 7 de Dezembro de 1912	1.427:700$000
Lei n.º 682 de 7 de Junho de 1904	904:600$000
Decreto n.º 787 de 25 de Setembro 1890	6.000:000$000
Lei nº. 1.900 de 21 de Setembro de 1927 e Atos 880, 911 e 283 de 17 e 30 de Novembro de 1927 e 15 de Fevereiro de 1929	1.185:500$000
Lei n.º 1.900 de 21 de Setembro de 1927 e Atos 880, 911 e 283, respectivamente, de 17 e 30 de Novembro de 1927 e 15 de Fevereiro de 1929	4.852:000$000
Lei n.º 1.900 de 21 de Setembro de 1927 e Ato n.º 748 de 4 de Outubro de 1927	4.045:000$000
Lei n.º 1.872 de 29 de Agosto de 1927 e Ato 346 de 21 de Dezembro de 1929	1.988:000$000

Tesouro do Estado, no Exercicio Financeiro de 1933

Resgatados	Em circulação	Observações
2.201:800$000	1.798:200$000	Pagamento de emprestimo do Banco do Brasil e de Obras em execução e prolongamento de estradas.
461:000$000	539:000$000	Elevar a emissão anterior.
65:100$000	169:700$000	Estrada de ferro Ribeirão a Bonito.
705:600$000	956:700$000	Liquidação de debitos do exercicio de 1884 a 1885.
478:000$000	322:000$000	Em favor de usinas (antigos engenhos centrais).
520:100$000	409:900$000	Liquidação da divida flutuante de exercicios anteriores.
145:000$000	—	Estrada de Ferro Recife a Itambé
168:000$000	339:000$000	Estrada de Ferro Recife a Tamandaré
173:000$000	547:000$000	Estrada de Ferro Santos Dias
1.464:000$000	9.455:000$000	Em favor de usinas.
499:250$600	750$000	« « « «
109:000$000	862:000$000	Liquidação de debitos de exercicios anteriores.
97:700$000	400:300$000	Conversão das apolices da Lei 206 de 19-11-1896.
999:600$000	400$000	« « « « « « «
3.978:900$000	21:100$000	« « « « « « «
1.499:600$000	400$000	« « « « « « «
1.099:900$000	100$000	« « « « « « «
471:000$000	373:000$000	Banco da Republica.
171:700$000	100$000	« « «
9:000$000	91:000$000	Banco Comercial do Rio de Janeiro.
—	120:000$000	Estrada de Ferro Bom Jardim a Barreiros e de Barreiros a Tamandaré.
266:400$000	1.161:300$000	Companhia de Beberibe.
194:600$000	710:000$000	Liquidação de debito e adiantamento da receita.
5.972:000$000	28:000$000	Banco Emissor de Pernambuco.
—	1.185:500$000	Conversão das apolices do Banco Emissor.
102:000$000	4.750:000$000	Cumprimento de sentenças.
134:000$000	3.911:000$000	Conversão de parte das apolices emitidas em favor da Obras Complementares do Porto.
88:000$000	1.900:000$000	Entregue á Empresa Grandes Hoteis e Melhoramentos de Pernambuco.

Divida Interna em Apolices e Bilhetes do

Leis — Em apolices	Emissão
Lei n.º 1.962 de 4 de Outubro de 1928 e Ato n.º 40 de 17 de Janeiro de 1930	400:000$000
Lei n.º 1.472 de 30 de Maio de 1921	438:000$000
Lei n.º 1.472 de 30 de Maio de 1921	372:000$000
Lei n.º 1.472 de 30 de Maio de 1921	182:000$000
Lei n.º 1.472 de 30 de Maio de 1921	50:000$000
Lei n.º 1.674 de 10 de Junho de 1924 e Ato n.º 942 de 13 de Agosto de 1924	2.000:000$000
Lei n.º 1.774 de 1 de Dezembro de 1925 e Atos 1.438 de 1 de Dezembro de 1925 e 645 de 28 de Abril de 1926	4.000:000$000
Lei n.º 1.774 de 1 de Dezembro de 1925 e Ato n.º 1.333 de 22 de Setembro de 1926	633:000$000
	60.200:700$000
Em Bilhetes do Tesouro	
Bilhetes do Tesouro, emitidos de acôrdo com os Atos n.os 317 e 353 de 10 e 18 de Março de 1931	500:000$000
Bilhetes do Tesouro, emitidos de acôrdo com os Atos n.os 317 e 353 de 10 e 18 de Março de 1931	500:000$000
Bilhetes do Tesouro, emitidos de acôrdo com os Atos n.os 317 e 353 de 10 e 18 de Março de 1931	1.500:000$000
Bilhetes do Tesouro, emitidos de acôrdo com os Atos n.os 317 e 353 de 10 e 18 de Março de 1931	2.348:500$000
Bilhetes do Tesouro, emitidos de acôrdo com os Atos n.os 317 e 353 de 10 e 18 de Março de 1931	1.550:800$000
	6.399:300$000
1.591 — Bilhetes do Tesouro, emitidos de acôrdo com o Ato n.º 1.529 de 1.º de Setembro de 1931, equivalente a £ 50 cada um, ao cambio de Rs. 52$712 — £ 79.700	4.280:846$400
	4.280:846$400
RESUMO	
Em apolices	60.200:700$000
Em Bilhetes do Tesouro	6.399:300$000
Em Bilhetes do Tesouro — Babcock	4.280:846$400
	70.880:846$400

Tesouro do Estado, no Exercicio Financeiro de 1933

Resgatados	Em circulação	Observações
10:000$000	390:000$000	Aquisição de predios escolares.
433:000$000	5:000$000	Dragagem do Porto.
370:000$000	2:000$000	« « «
172:000$000	10:000$000	« « «
23:000$000	27:000$000	« « «
1.864:000$000	136:000$000	Obras Complementares do Porto
3.976:000$000	24:000$00	« « « «
633:000$000	—	« « « «
29.555:250$000	30.645:450$000	
255:000$000	245:000$000	Para pagamento da Divida Flutuante
326:000$000	174:000$000	« « « « «
904:000$000	596:000$000	« « « « «
898:500$000	1.450:000$000	« « « « «
888:800$000	662:000$000	« « « «
3.272:300$000	3.127:000$000	
556:949$250	3.723:897$150	Para pagamento á firma Babcock & Willcox, de Londres.
556:949$250	3.723:897$150	
29.555:250$000	30.645:450$000	
3.272:300$000	3.127:000$000	
556:949$250	3.723:897$150	
33.384:499$250	37.496:347$150	

Montante da Receita dos Municipios, Comparada á Estadual, no Periodo de 1929/1933

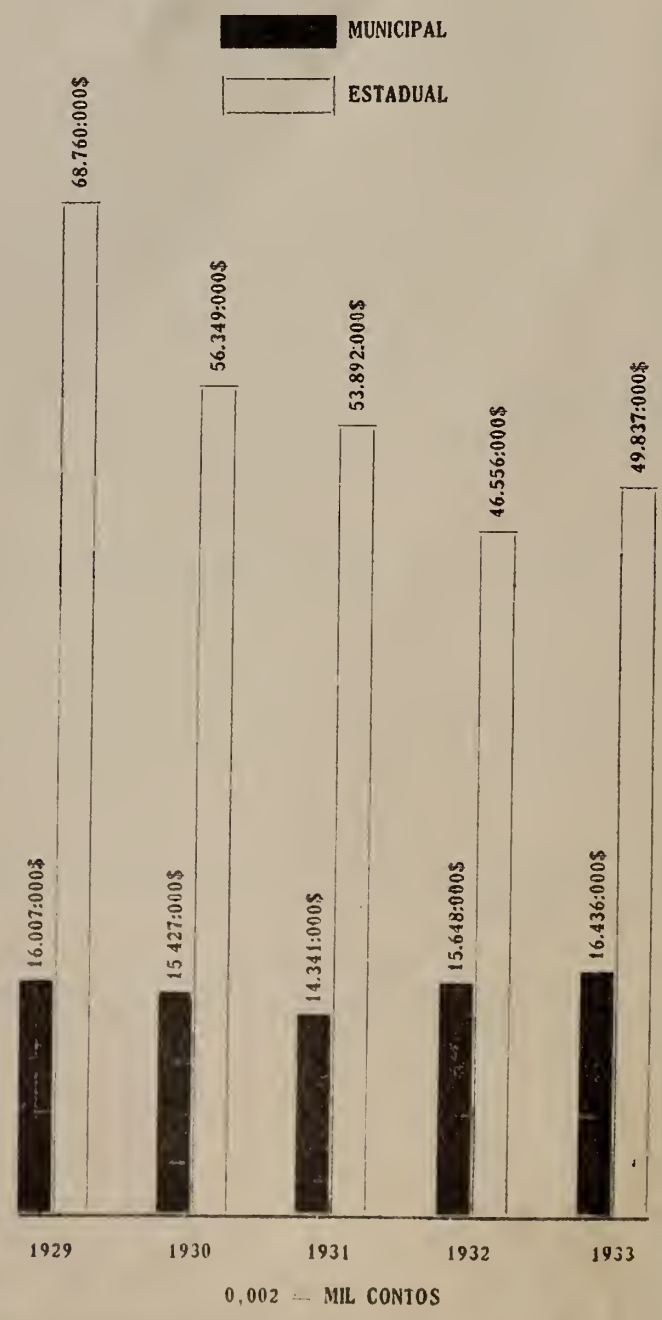

FINANÇAS MUNICIPAIS

Receita e Despesa do Municipio do Recife, no Vintênio de 1914 a 1933, em Contos de Réis

Anos	Receita				Despesa		Saldo	Deficit
	Orçada	Arrecadada			Fixada	Efetuada		
		Ordinaria	Extraordinaria	Total				
1914	2.200	2.094	—	2.094	1.817	2.362	—	268
1915	2.100	1.942	1.039	2.981	1.911	3.073	—	92
1916	2.104	2.259	—	2.259	2.104	2.254	5	—
1917	2.214	2.430	620	3.050	2.214	3.047	3	—
1918	2.740	2.969	97	3.066	2.338	3.085	—	19
1919	2.850	3.033	475	3.508	2.840	3.468	40	—
1920	3.605	3.008	1.008	4.016	3.601	4.563	—	547
1921	3.561	3.250	738	3.988	3.518	4.098	—	110
1922	3.974	3.333	1.621	4.954	3.973	4.700	254	—
1923	6.752	4.787	513	5.300	6.752	5.185	115	—
1924	6.959	5.571	1.118	6.689	6.959	6.849	—	160
1925	7.200	5.769	228	5.997	7.200	6.097	—	100
1926	6.800	5.509	65	5.574	6.800	5.424	150	—
1927	5.673	6.497	500	6.997	5.673	6 837	160	—
1928	6.200	6.542	500	7.042	6.200	6.297	745	—
1929	7.000	8.156	500	8.656	7.000	8.197	459	—
1930	7.500	7.316	996	8.312	7.500	8.585	—	273
1931	7.500	5.921	1.178	7.099	7.500	5.782	1.317	—
1932	8.650	6.028	1.456	7.484	8.650	7.013	471	—
1933	8.638	6.171	1.702	7.873	8.638	7.097	776	—

Receita e Despesa do Municipio do Recife, no Vintênio de 1914 a 1933, em Numeros Indices (*)

Anos	Receita				Despesa	
	Orçada	Arrecadada			Fixada	Efetuada
		Ordinaria	Extraordinaria	Total		
1914	122	113	—	27	101	39
1915	116	105	17	38	106	51
1916	117	122	—	29	117	38
1917	123	131	10	39	123	51
1918	152	160	2	39	130	51
1919	158	164	8	44	157	58
1920	200	162	17	51	200	76
1921	197	175	12	51	195	68
1922	220	180	27	63	220	78
1923	374	258	8	67	374	87
1924	386	301	19	85	386	114
1925	399	312	4	76	399	112
1926	377	297	1	71	377	91
1927	314	351	8	89	314	114
1928	343	353	8	89	343	105
1929	388	440	8	110	388	137
1930	416	395	16	165	416	143
1931	416	320	20	90	416	97
1932	480	325	25	95	480	117
1933	479	333	28	100	479	118

(*) Os numeros indices têm como base o ano de 1910.

MUNICIPIO DO RECIFE

RECEITA— DESPESA---

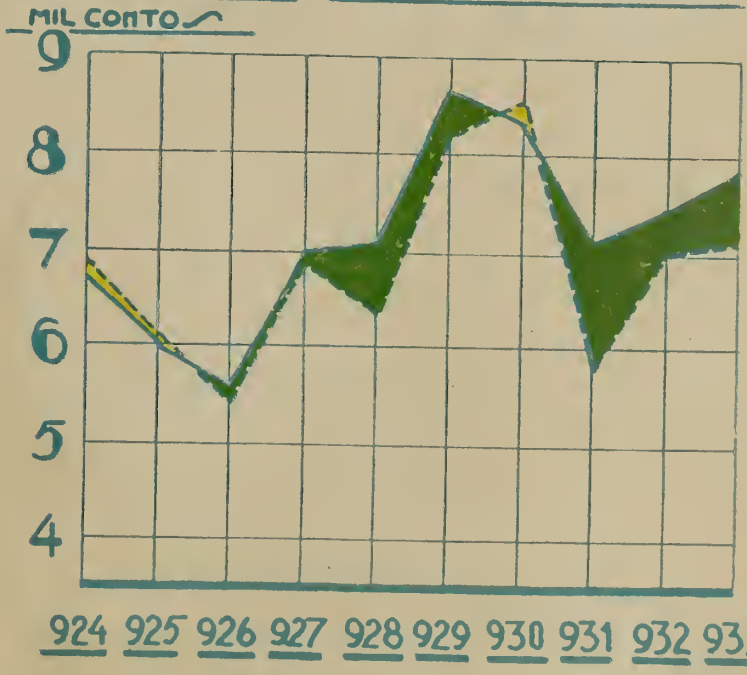

G. Goldberg

Apreciação da Receita Arrecadada e Despesa Efetuada do Município do Recife, Comparadas ás dos Demais Municipios do Interior, no Setecênio de 1927 a 1933

RECEITA

Ano	Recife	Numeros indices	o/o sobre o totai	Interior	Numeros indices	o/o sobre o total	Total	Numeros indices	Total igual a 100,00
1927	6.997:308$	100	55,71	5.562:052$	100	44,29	12.559:360$	100	100,00
1928	7.042:034$	100,6	54,97	5.768:856$	103,7	45,03	12.810:890$	102,0	100,00
1929	8.656:017$	123,7	54,08	7.351:373$	132,2	45,92	16.007:390$	127,5	100,00
1930	8.312:119$	118,8	53,88	7.115:148$	127,9	46,12	15.427:267$	122,8	100,00
1931	7.099:194$	101,5	49,50	7.241:536$	130,2	50,50	14.340:730$	114,2	100,00
1932	7.484:373$	107,0	47,83	8.163:838$	146,8	52,17	15.648:211$	124,6	100,00
1933	7.872:793$	112,5	47,90	8.564:053$	154,0	52,10	16.436:846$	130,9	100,00

DESPESA

Ano	Recife	Numeros indices	o/o sobre o total	Interior	Numeros indices	o/o sobre o total	Total	Numeros indices	Total igual a 100,00
1927	6.836:856$	100	55,81	5.412:862$	100	44,19	12.249:718$	100	100,00
1928	6.296:993$	92,1	51,62	5.922:897$	109,4	48,38	12.199:890$	99,6	100,00
1929	8.196:841$	119,9	53,50	7.123:387$	131,6	46,50	15.320:228$	125,1	100,00
1930	8.585:463$	125,6	54,49	7.170:940$	132,5	45,51	15.756:403$	128,6	100,00
1931	5.781:703$	84,6	45,03	7.059:289$	130,4	54,97	12 840:992$	104,8	100,00
1932	7.012:872$	102,6	45,56	8.379:279$	154,8	54.44	15.392:151$	125,7	100,00
1933	7.097:468$	103,8	45,02	8.668:523$	160,1	54,98	15.765:991$	128,7	100,00

Receita Arrecadada pelos Municipios, Segundo os

(NUMEROS ABSOLUTOS

Municipios	Receita total	Imposto predial	o/o sobre a receita total	Imposto de Ind. Comercio, Profissão e Licenças Comerciais, etc.	o/o sobre a receita total	Imposto de Ind. Pastoril	o/o sobre a receita total	Imposto Territorial
Afogados de Ingazeira....	55:671$570	5:493$760	9,86	15:763$600	28,32	1:358$500	2,44	3:745$500
Agua Prêta	71:734$100	2:424$800	3,38	18:728$900	26,11	60$000	0,08	10:159$500
Aguas Belas.....	49:598$840	3:682$130	7,42	6:063$300	12,22	5:804$600	11,70	499$800
Alagôas de Baixo.....	72:423$910	9:942$600	13,73	7:371$500	10,18	5:670$000	7,83	—
Aliança	117:707$070	6:913$180	5,87	24:692$500	20,98	—	—	12:637$800
Altinho	53:118$800	2:769$160	5,21	5:666$800	10,67	2:410$600	4,54	3:352$540
Amaragí	97:705$100	6:456$600	6,61	14:366$000	14,70	—	—	5:453$900
Angelim	101:200$000	6:078$500	6,01	12:403$000	12,26	461$000	0,45	12:109$800
Barreiros.....	104:521$360	11:599$320	11,10	22:897$100	21,91	—	—	—
Bebedouro	58:628$440	1:471$480	2,51	2:968$300	5,06	635$500	1,08	767$200
Belém	16:397$380	1:550$950	9,45	1:423$000	8,67	568$200	3,47	178$500
Belmonte	18:345$710	1:749$400	9,53	2:128$000	11,60	852$200	4,64	1:343$100
Belo Jardim	124:091$440	7:212$380	5,81	11:797$600	9,51	605$000	0,49	993$000
Bezerros.....	148:192$090	14:582$320	9,84	15:218$000	10,27	945$700	0,64	2:537$000
Bôa Vista.....	19:541$730	1:040$470	5,32	4:952$900	25,35	138$000	0,70	1:489$700
Bom Conselho	124:721$870	13:240$500	10,62	13:558$300	10,87	3:713$300	2,98	12:039$000
Bom Jardim	123:081$500	9:961$300	8,09	22:772$800	18,50	125$000	0,10	5:564$800
Bonito.....	81:244$130	5:806$600	7,15	7:972$400	9,81	360$000	0,45	10:232$000
Brejo da Madre de Deus..	68:454$130	4:371$758	6,39	9:887$800	14,44	1:899$200	2,77	1:340$400
Buique	36:319$840	1:377$580	3,79	3:648$500	10,05	6:590$000	18,14	505$500
Cabo	90:337$850	7:712$930	8,54	13:866$710	15,35	—	—	5:442$000
Cabrobó	18:033$720	1:398$740	7,76	2:460$900	13,65	1:243$900	6,90	196$500
Canhotinho	184:116$710	10:818$000	5,88	21:786$400	11,83	636$200	0,34	7:971$500
Caruarú	560:908$030	67:198$600	11,98	32:556$050	5.80	3:395$400	0,61	8:623$600
Catende	97:308$300	28:590$500	29,38	15:962$200	16,40	—	—	3:819$900
Correntes	142:143$970	10:866$940	7,65	14:951$400	10,52	4:474$000	3,15	5:456$600
Custodia	31:977$900	4:394$700	13,74	4:483$800	14,02	4:318$600	13,50	160$000
Escada	82:784$210	2:907$040	3,51	8:452$000	10,21	—	—	2:181$000
Floresta	24:359$410	2:724$260	11,18	2:389$700	9,81	914$900	3,76	534$300
Floresta dos Leões	125:346$770	19:208$800	15,32	12:584$260	10,04	—	—	5:195$500
Flôres ....(*)	69:949$230	—	—	—	—	—	—	—
Frei Caneca.....	52:265$850	4:083$270	7,81	6:255$750	11,97	—	—	3:001$110
Gameleira.....	62:156$800	5:344$960	8,60	10:610$000	17,07	—	—	5:287$500
Garanhuns	445:874$200	60:589$160	13,59	34:641$500	7,77	—	—	5:497$400
Gloria de Goitá.....	78:426$900	3:920$050	5,00	15:102$400	19,26	—	—	4:850$000
Goiana	200:587$160	21:297$640	10,62	30:766$300	15,34	—	—	7:792$500
Granito	27:393$650	426$360	1,56	2:730$300	9,97	2:152$600	7,86	1:704$300
Gravatá	118:395$100	8:150$090	6,89	9:333$200	7,88	2:020$000	1,71	2:367$600
Iguarassú	107:769$950	5:642$520	5,24	55:062$430	51,09	—	—	7:327$350
Ipojuca	62:151$430	4:237$560	6,82	16:117$500	25,93	—	—	6:441$000

(*) Não informou a receita discriminadamente.

Principais Títulos Orçamentarios, no Exercicio de 1933

E RELATIVOS)

o/o sobre a receita total	Renda de Feiras, Ruas e Mercados	o/o sobre a receita total	Renda do Matadouro e Gado Abatido	o/o sobre a receita total	Renda dos Serviços e Proprios Municipais	o/o sobre a receita total	Aferição de Pesos e Medidas	o/o sobre a receita total	Outros impostos e rendas	o/o sobre a receita total
6,73	9:312$900	16,73	9:667$200	17,36	1:431$710	2,57	648$900	1,17	8:249$500	14,82
14,16	10:771$000	15,02	6:811$000	9,49	2:232$900	3,11	880$300	1,23	19:665$700	27,42
1,01	8:816$700	17,78	9:580$400	19,32	2:806$870	5,66	868$400	1,75	11:476$640	23,14
—	24:980$000	34,49	10:984$500	15,17	2:783$250	3,84	672$000	0,93	10:020$060	13,83
10,74	13:235$400	11,24	12:330$600	10,48	30:462$640	25,88	3:674$100	3,12	13:760$850	11,69
6,31	14:441$300	27,19	3:600$000	6,78	7:780$370	14,66	427$300	0,80	12:661$730	23,84
5,58	22:349$800	22,87	10:559$700	10,81	9:973$400	10,21	1:850$700	1,89	26:695$000	27,33
11,97	30:984$000	30,62	12:800$400	12,65	3:523$300	3,48	938$700	0,92	21:901$300	21,64
—	15:376$960	14,71	8:116$300	7,77	21:167$455	20,25	2:284$260	2,18	23:079$965	22,08
1,31	15:553$800	26,53	9:814$000	16,74	17:630$540	30,07	579$900	0,99	9:207$720	15,71
1,09	1:769$200	10,79	1:482$400	9,04	5:997$681	36,58	117$300	0,72	3:310$149	20,19
7,32	2:628$000	14,32	3:871$400	21,12	1:555$810	8,48	287$000	1,56	3:930$800	21,43
0,80	35:920$800	28,95	18:488$800	14,90	23:930$780	19,28	1:226$200	0,99	23:916$880	19,27
1,71	51:452$900	34,72	25:191$600	17,00	14:529$840	9,80	2:830$600	1,91	20:904$130	14,11
7,62	1:201$460	6,15	2:054$000	10,51	5:417$350	27,72	—	—	3:247$850	16,63
9,65	29:043$300	23,29	18:190$000	14,58	16:648$800	13,35	991$800	0,80	17:296$870	13,86
4,52	25:947$000	21,08	20:321$000	16,51	13:179$600	10,71	2:038$300	1,66	23:171$700	18,83
2,59	18:316$200	22,55	12:193$900	15,01	4:944$100	6,08	877$600	1,08	20:541$330	25,28
1,96	21:347$210	31,18	10:611$900	15,50	3:899$572	5,70	1:130$200	1,65	13:966$090	20,41
1,39	7:454$300	20,52	5:129$000	14,12	2:521$160	6,95	490$500	1,35	8:603$300	23,69
6,02	18:410$300	20,38	8:860$200	9,81	11:776$010	13,04	3:263$300	3,61	21:006$400	23,25
1,09	1:579$800	8,76	2:661$000	14,76	2:485$780	13,78	228$600	1,26	5:778$500	32,04
4,33	63:788$250	34,65	21:564$400	11,71	20:839$480	11,31	2:845$300	1,55	33:867$180	18,40
1,54	109:007$310	19,43	71:767$800	12,79	108:986$295	19,43	4:559$000	0,81	154:813$975	27,61
3,93	25:155$000	25,85	10:878$100	11,18	8:026$300	8,25	1:481$700	1,52	3:394$600	3,49
3,84	45:859$350	32,26	29:458$700	20,72	4:585$000	3,23	1:322$100	0,93	25:169$880	17,70
0,52	3:724$200	11,65	5:217$300	16,32	20$000	0,06	338$100	1,06	9:313$200	29,13
2,63	14:336$500	17,32	11:772$400	14,22	4:512$920	5,45	950$100	1,15	37:672$250	45,51
2,19	6:484$600	26,62	4:453$500	18,28	895$890	3,68	314$100	1,29	5:648$160	23,19
4,14	32:618$100	26,02	26:732$400	21,33	5:685$080	4,54	2:989$300	2,38	20:333$330	16,23
—	—	—	—	—	—	—	—	—	—	—
5,74	13:049$500	24,96	5:873$000	11,24	9:625$880	18,42	525$850	1,01	9:851$490	18,85
8,51	7:267$750	11,69	4:123$800	6,63	11:048$960	17,78	890$100	1,43	17:583$730	28,29
1,23	157:674$100	35,36	49:617$900	11,13	27:188$185	6,10	4:601$150	1,03	106:064$805	23,79
6,18	12:935$000	16,49	14:772$900	18,84	3:630$420	4,63	2:040$000	2,60	21:176$130	27,00
3,88	48:101$560	23,98	17:857$000	8,90	25:722$450	12,82	4:014$300	2,01	45:035$410	22,45
6,22	4:870$900	17,78	8:391$500	30,63	799$700	2,92	159$700	0,58	6:158$290	22,48
2,00	38:353$580	32,39	24:453$100	20,65	10:914$944	9,22	2:245$500	1,90	20:557$086	17,36
6,80	8:722$700	8,09	5:522$000	5,12	3:357$480	3,12	1:871$200	1,74	20:264$270	18,80
0,36	5:947$100	9,57	6:157$000	9,91	2:382$140	3,83	1:617$700	2,60	19:251$430	30,98

Receita Arrecadada pelos Municipios, segundo os

(NUMEROS ABSOLUTOS

Municipios	Receita total	Imposto predial	o/o sobre a receita total	Imposto de Ind. Comercio, Profissão e Licenças Comerciais, etc.	o/o sobre a receita total	Imposto Ind. pastoril	o/o sobre a receita total	Imposto Territorial
Itambé	125:395$640	5:327$200	4,25	20:528$000	16,37	1:478$000	1,18	1:643$400
Jaboatão	248:009$890	21:630$480	8,72	14:988$550	6,04	—	—	4:234$050
Jurema	64:896$680	3:092$840	4,77	7:174$800	11,06	—	—	1:318$000
Leopoldina	7:781$030	846$290	10,88	1:151$900	14,80	—	—	334$710
Limoeiro	299:395$010	48:652$010	16,25	46:985$670	15,69	—	—	14:540$800
Maraial	37:770$700	2:037$100	5,39	7:624$600	20,19	50$000	0,13	3:900$500
Morenos	134:186$020	39:334$290	29,31	11:702$200	8,72	—	—	4:920$000
Moxotó	19:491$370	732$720	3,76	9:357$700	48,01	—	—	622$300
Nazaré (*)	138:893$220	—	—	—	—	—	—	—
Novo Exú	24:238$720	719$850	2,97	8:240$600	34,00	800$600	3,30	848$500
Olinda	746:534$550	165:623$100	22,19	43:908$000	5,88	—	—	1:225$500
Ouricurí	36:777$700	835$300	2,27	8:721$300	23,71	4:868$600	13,24	465$900
Palmares	163:766$500	18:565$700	11,34	25:264$700	15,43	—	—	8:698$500
Panelas	84:761$080	9:557$500	11,23	13:390$000	15,80	1:021$100	1,20	3:125$000
Pau d'Alho	139:548$000	11:337$790	8,12	22:898$000	16,41	—	—	5:648$500
Pedra	25:138$040	1:633$100	6,49	4:131$000	16,43	5:972$400	23,76	748$400
Pesqueira	213:149$430	17:632$460	8,27	17:106$600	8,03	3:706$100	1,74	2:851$500
Petrolina	75:863$990	8:925$220	11,76	15:703$666	20,71	650$630	0,86	487$500
Queimadas	57:792$630	3:700$840	6,40	8:738$400	15,12	—	—	6:294$800
Quipapá	100:089$180	6:182$550	6,18	9:842$500	9,83	344$800	0,34	6:089$300
RECIFE	**7.872:793$030**	**1.659:988$860**	**21,09**	**2.365:179$020**	**30,04**	—	—	**13:021$98**
Ribeirão	58:669$680	13:272$880	22,62	10:217$400	17,41	—	—	4:245$050
Rio Branco	100:320$810	16:149$000	16,10	14:660$000	14,61	—	—	363$000
Rio Formoso	64:524$470	1:872$090	2,90	14:234$000	22,06	—	—	8:448$600
Salgueiro	31:866$340	2:610$450	8,19	4:193$200	13,16	1:377$900	4,33	1:833$000
São Bento	80:005$800	5:429$300	6,79	11:451$100	14,31	8:641$000	10,80	1:936$500
São Caetano	102:775$040	5:016$760	4,88	10:433$200	10,15	820$800	0,80	1:395$400
São Gonçalo	14:926$700	405$800	2,72	5:647$000	37,83	1:072$400	7,18	52$500
São Joaquim	51:782$340	4:198$040	8,11	3:705$000	7,15	714$000	1,38	4:018$300
São José do Egito	67:168$540	3:395$680	5,06	15:085$500	22,46	—	—	13:584$500
São Lourenço da Mata	111:422$620	17:006$180	15,26	21:577$240	19,37	—	—	6:586$020
São Vicente	59:053$300	4:664$570	7,90	8:783$250	14,87	—	—	8:643$960
Serinhaem	43:814$590	4:350$230	9,93	14:690$750	33,53	—	—	6:941$250
Surubim	86:727$700	5:672$600	6,54	19:725$900	22,74	508$200	0,59	4:409$300
Tacaratú	25:193$770	1:681$400	6,67	4:912$500	19,50	2:926$120	11,61	3$000
Taquaretinga	44:500$290	3:598$900	8,07	6:689$300	15,03	242$700	0,54	1:670$050
Timbaúba	166:770$980	6:398$750	3,84	14:262$300	8,55	—	—	4:954$850
Triunfo	75:812$350	9:471$660	12,49	10:215$200	13,47	—	—	3:376$400
Vertentes	66:372$400	3:038$640	4,58	16:967$100	25,56	724$800	1,09	2:535$300
Vicencia	66:203$430	8:653$480	13,07	8:459$000	12,78	—	—	6:762$000
Vila Bela	47:615$100	5:709$720	11,99	6:493$500	13,64	5:805$800	12,20	897$000
Vitoria	329:961$140	36:467$510	11,05	26:699$100	8,09	—	—	3:390$600

(*) Não forneceu a receita discriminada.

rincipais Títulos Orçamentarios no Exercicio de 1933

RELATIVOS)

o/o bre re- eita otal	Renda de Feiras, Ruas e Mercados	o/o sobre a receita total	Renda do Matadouro e Gado Abatido	o/o sobre a receita total	Renda dos Serviços e Proprios Municipais	o/o sobre a receita total	Aferição de Pesos e Medidas	o/o sobre a receita total	Outros Impostos e rendas	o/o sebre a receita total
,31	29:825$400	23,79	10:660$500	8,50	4:973$400	3,97	1:509$900	1,20	49:455$340	39,43
,71	70:516$600	28,43	19:211$900	7,75	47:165$320	19,02	3:386$820	1,37	66:876$170	26,96
,03	27:241$300	41.97	7:839$100	12,08	9:514$260	14,66	532$500	0,82	8:183$880	12,61
,30	1:492$500	19,18	1:732$000	22,26	53$000	0,68	116$400	1,50	2:054$230	26,40
,86	78:822$100	26,33	30:022$500	10,03	23:791$290	7,95	5:095$580	1,70	51:485$060	17.19
,33	9:227$220	24,43	3:844$200	10,18	1:677$000	4,44	571$150	1,51	8:838$930	23,40
,67	40:583$170	30,24	8:031$600	5.99	12:036$600	8.97	1:027$100	0,77	16:551$060	12.33
,19	2:141$300	10,99	2:401$000	12,32	33$600	0.17	330$900	1,70	3:871$850	19,86
—	—	—	—	—	—	—	—	—	—	—
,50	2:892$200	11,93	6:025$000	24,86	12$000	0,05	62$500	0,26	4:637$470	19,13
,16	1:947$000	0,26	107:952$940	14,46	90:937$140	12.18	9:479$520	1,27	325:461$350	43.60
,27	2:821$400	7,67	8:690$300	23,63	2:814$400	7,65	401$200	1,09	7:159$300	19.47
,31	39:124$600	23,89	17:601$300	10,75	514$100	0,31	2:097$800	1,28	51:899$800	31.69
,69	26:825$700	31,65	7:330$500	8,65	8:702$190	10,27	981$600	1,16	13:867$490	16,35
,05	16:921$400	12,13	12:937$100	9,27	47:643$600	34,14	3:170$100	2,27	18:991$510	13,61
,98	4:569$600	18,18	4:377$900	17,42	216$400	0.86	210$500	0,84	3:278$740	13.04
.34	59:499$700	27.91	28:564$900	13,40	71:893$870	33,73	950$600	0,45	10:943$700	5.13
64	14:778$198	19,48	5:469$300	7,21	1:016$000	1,34	754$800	0,99	28:078$676	37,01
89	15:875$700	27,47	8:179$500	14,15	404$000	0.71	689$800	1,19	13:909$590	24,07
08	32:475$300	32,45	10:323$600	10,31	14:973$610	14,96	1:039$000	1,04	18:818$520	18,80
17	**774:167$600**	**9,83**	**515:060$000**	**6,54**	**178:014$500**	**2.26**	**100:420$950**	**1,28**	**2.266:922$120**	**28,79**
24	7:682$000	13,09	4:474$000	7,63	2:031$500	3,46	730$400	1,25	16:016$450	27,30
36	33:752$900	33,64	12:945$500	12,91	1:923$600	1,92	1:314$900	1,31	19:211$900	19,15
09	5:071$200	7,86	4:409$000	6,83	2:368$390	3,67	1:239$250	1,93	26:881$940	41,66
75	4:561$000	14.31	5:079$500	15.94	789$370	2,48	386$800	1,21	11:035$120	34,63
42	29:781$200	37,22	8:405$000	10,51	6:787$100	8,48	696$100	0,87	6:878$500	8,60
36	42:117$540	40,98	9:459$000	9,20	7:273$250	7,08	928$500	0,90	25:330$590	24,65
35	658$400	4,42	4:221$500	28,28	1:403$400	9,40	85$200	0,57	1:380$500	9,25
76	12:634$300	24.40	8:194$200	15,82	8:320$000	16,07	993$000	1,92	9:005$500	17,39
22	12:909$700	19,22	10:655$500	15,86	848$920	1,26	851$880	1,27	9:836$860	14,65
91	30:831$910	27,67	11:234$200	10,08	3:281$810	2,95	2:563$500	2,30	18:341$760	16,46
64	13:791$140	23,35	7:733$500	13.10	18$000	0,03	693$000	1,17	14:725$880	24,94
84	4:096$100	9,35	3:142$000	7,17	1:936$600	4,42	1:615$000	3,69	7:042$660	16,07
08	27:042$850	31,18	16:751$900	19,32	3:464$820	4,00	2:023$900	2,33	7:128$230	8.22
01	4:362$500	17,33	7:431$700	29,50	772$000	3,06	211$300	8,84	2:893$250	11,48
75	17:737$000	39,86	4:240$200	9.53	2:954$520	6.64	494$000	1,11	6:883$220	15,47
97	30:622$240	18,36	18:114$700	10,86	14:594$640	8,75	1:727$800	1,04	76:095$700	45,63
45	9:855$200	13,00	12:792$700	16,87	7:991$440	10,55	432$300	0.58	21:677$450	28.59
32	22:785$200	34,33	11:199$000	16.87	962$860	1,45	1:215$000	1,83	6:944$500	10,47
21	8:493$900	12,83	10:529$500	15,90	2:891$750	4,37	1:465$300	2021	18:948$800	28,63
38	8:032$300	16,87	7:303$900	15.34	2:230$140	4,68	896$300	1,88	10:246$440	21,52
03	97:292$550	29,49	37:607$400	11,40	70:540$230	21,38	3:487$400	1 02	54:476$350	16,50

Despesa Efetuada pelos Municipios, Segundo

(NUMEROS ABSOLUT

Municipios	Despesa total	Pessoal interno e externo da Prefeitura, expediente, etc.	o/o sobre a despesa total	Instrução publica	o/o sobre a despesa total	Higiene, assistencia e socorro publico	o/o sobre a despesa total	Policia, fô e serviç eleitoral
Afogados de Ingazeira....	55:028$360	17:218$000	31,29	10:116$300	18,38	692$900	1,26	2:129$
Agua Prêta	67:711$100	21:644$200	31,97	11:203$000	16,55	2:334$400	3,45	5:029$
Aguas Belas.....	50:658$510	16:786$010	33,14	10:816$900	21,35	406$600	0,80	2:844$
Alagôa de Baixo.....	71:738$340	16:248$610	22,65	7:241$100	10,09	423$850	0,59	2:198$
Aliança	116:838$750	27:610$690	23,63	17:514$320	14,99	804$800	0,69	2:504$
Altinho	59:191$680	17:554$940	29,65	12:269$000	20,73	1:033$000	1,75	3:868$
Amaragí	95:824$000	22:239$500	23,21	14:082$600	14,70	704$200	0,73	3:323$
Angelim	100:541$000	24:155$000	24,03	17:702$500	17,61	409$200	0,41	5:030$
Barreiros.....	107:481$450	33:610$646	31,27	8:939$728	8,32	2:017$700	1,88	5:506$
Bebedouro	60:333$210	19:379$474	32,12	19:757$450	32,75	635$100	1,05	2:283$
Belém	15:602$240	3:012$130	19,31	2:163$200	13,86	687$500	4,41	1:290$
Belmonte	18:170$130	6:158$210	33,89	2:142$000	11,79	305$200	1,68	1:360$
Belo Jardim	124:145$410	34:722$910	27,97	15:987$650	12,88	4:018$900	3,24	6:263$
Bezerros	153:692$690	54:699$790	35,59	24:111$100	15:69	6:280$300	4,09	10:463$
Bôa Vista.....	17:726$760	5:789$120	32,66	2:056$600	11,60	249$030	1,40	2:118$
Bom Conselho	125:504$200	30:185$800	24,05	26:444$600	21,07	4:069$200	3,24	7:160$
Bom Jardim	128:366$220	29:183$300	22,73	20:705$340	16,13	5:625$600	4,38	3:413$
Bonito.....	79:441$040	22:947$390	28,89	10:784$500	13,58	3:207$500	4,04	4:622$
Brejo da Madre de Deus..	68:663$360	25:257$690	36,78	12:748$840	18,57	1:452$900	2,12	1:632$
Buique	38:732$910	12:010$580	31,02	5:640$660	14,56	834$500	2,15	4:317$
Cabo	100:331$590	26:176$180	26,09	17:042$500	16,99	2:213$200	2,20	5:846$
Cabrobó	19:889$240	6:689$080	33,63	2:284$900	11,49	296$200	1,49	1:462$
Canhotinho	167:986$620	44:963$100	26,77	21:239$700	12,64	7:139$300	4,25	10:345$
Caruarú	565:337$890	100:943$631	17,86	77:965$579	13,79	10:774$200	1,91	16:767$
Catende	98:857$700	26:558$500	26,87	14:499$800	14,67	3:131$000	3,17	5:486$
Correntes	154:474$880	35:465$350	22,96	6:713$750	4,35	4:944$060	3,20	21:326$
Custodia	32:398$050	9:743$200	30,07	8:427$000	26,01	1:272$400	3,93	1:428$
Escada	88:225$950	31:289$960	35,47	17:428$300	19,75	3:970$900	4,50	6:002$
Floresta	24:657$520	6:858$662	27,82	1:448$062	5,87	2:244$000	9,10	2:722$
Floresta dos Leões	133:708$700	36:310$670	27,16	20:689$200	15,47	1:127$300	0,84	3:263$
Flôres ..... (*)	70:541$980	—	—	—	—	—	—	-
Frei Caneca.....	49:801$240	15:187$530	30,50	8:150$020	16,37	673$540	1,35	3:243$
Gameleira.....	57:777$500	15:339$306	26,55	11:682$300	20,22	2:242$100	3,88	5:601$
Garanhuns	452:195$430	107:090$117	23,68	69:037$800	15,27	24:898$000	5,51	18:640$
Gloria de Goitá.....	67:889$090	21:221$370	31,35	11:938$380	17,64	523$000	0,77	3:069$
Goiana	191:683$370	49:610$300	25,88	34:002$100	17,74	5:698$200	2,97	6:900$
Granito	23:321$020	9:144$970	39,21	2:031$000	8,71	405$800	1,74	1:460$
Gravatá	125:429$140	33:893$460	27,02	16:609$300	13,24	3:618$650	2,89	4:430$
Iguarassú	108:649$440	31:588$610	29,07	15:205$000	13,99	5:799$600	5,34	1:387$
Ipojuca	58:794$140	20:105$590	34,20	9:873$900	16,79	791$000	1,35	2:644$
Itambé	136:085$600	26:358$100	19,37	49:285$700	36,22	1:237$300	0,91	5:444$
Jaboatão.....	225:025$030	56:425$090	25,12	32:808$980	12,87	2:642$500	1.04	10:98$

(*) Não informou a despesa discriminadamente.

Principais Titulos Orçamentários, no Exercicio de 1933

E RELATIVOS)

o/o sobre a despesa total	Obras publicas e melhoramentos	o/o sobre a despesa total	Estradas de rodagem	o/o sobre a despesa total	Iluminação	o/o sobre a despesa total	Limpesa publica	o/o sobre a despesa total	Outras despesas	o/o sobre a despesa total
3,87	4:467$400	8,12	9:241$950	16,78	3:000$000	5,46	376$800	0,68	7:785$710	14,15
3,47	2:962$900	4,38	5:794$500	8,55	3:346$200	4,94	7:763$600	11,46	7:632$500	11,27
5,61	1:950$320	3,85	2:463$000	4,86	9:000$000	17,77	2:558$500	5,05	3:832$980	7,57
3,06	14:684$440	20,47	7:541$500	10,51	7:292$800	10,17	4:186$600	5,84	11:920$840	16,62
2,14	13:103$960	11,22	7:445$340	6,37	20:594$544	17,63	1:782$100	1,53	25:478$646	21,80
6,54	6:427$960	10,86	1:615$100	2,73	4:800$000	8,11	2:220$840	3,75	9:402$640	15,88
3,47	12:398$800	12,94	5:708$100	5,96	13:158$600	13,73	6:104$500	6,37	18:104$200	18,89
5,00	19:978$800	19,87	10:318$200	10,26	4:500$000	4,47	3:019$000	3,00	15:428$200	15,35
5,12	12:434$740	11,57	10:338$250	9,62	14:600$000	13,58	6:525$400	6,07	13:508$414	12,57
3,79	3:073$566	5,09	2:489$100	4,13	5:577$500	9,24	1:734$700	2,88	5:402$520	8,95
8,27	579$950	3,72	1:529$500	9,80	—	—	745$500	4,78	5:594$210	35,85
7,49	1:983$500	10,92	1:247$500	6,87	7$500	0,04	1:238$000	6,81	3:727$520	20,51
5,05	8:614$000	6,94	7:693$200	6,20	8:827$650	7,11	11:227$950	9,04	26:789$850	21,57
3,81	11:197$050	7,28	4:526$450	2,95	8:362$800	5,44	12:099$500	7,87	21:951$800	14,28
1,95	962$800	5,43	1:797$400	10,14	1:325$500	7,48	565$600	3,19	2:862$390	16,15
5,71	14:245$500	11,35	9:996$800	7,96	12:105$700	9,65	6:356$200	5,06	14:939$600	11,91
2,66	3:313$600	2,58	523$500	0,41	18:411$500	14,34	4:554$000	3,55	42:635$860	33,22
6,82	15:009$350	18,89	1:062$650	1,34	5:600$000	7,05	5:117$700	6,44	11:089$350	13,95
7,38	6:564$140	9,56	8:688$600	12,65	1:815$810	2,64	2:916$400	4,25	7:586$830	11,05
,14	1:350$000	3,49	4:900$050	12,65	—	—	1:929$000	4,98	7:750$920	20,01
,83	7:763$000	7,74	13:231$850	13,19	2:045$000	2,03	11:288$000	11,25	14:725$660	14,68
,35	362$300	1,82	1:636$000	8,23	—	—	591$300	2,97	6:566$650	33,02
,16	22:143$320	13,18	13:048$570	7,77	11:023$400	6,56	7:535$850	4,49	30:547$540	18,18
,97	85:274$170	15,08	35:382$550	6,26	103:955$280	18,39	32:949$630	5,83	101:325$050	17,91
,55	20:035$700	20,27	2:481$000	2,51	14:531$100	14,70	4:243$500	4,28	7:890$800	7,98
,81	38:066$870	24,64	8:700$850	5,63	10:728$200	6,94	9:894$450	6,41	18:635$190	12,06
,41	4:439$400	13,70	513$600	1,59	—	—	1:696$000	5,23	4:877$550	15,06
1,80	2:947$030	3,34	4:084$350	4,63	4:730$000	5,36	6:375$200	7,23	11:398$190	12,92
1,05	3:599$100	14,60	22$600	0,09	—	—	2:194$300	8,90	5:566$810	22,57
,44	38:451$150	28,76	3:139$870	2,35	13:140$000	9,83	9:533$000	7,13	8:054$610	6,02
-	—	—	—	—	—	—	—	—	—	—
,51	3:860$440	7,75	2:461$900	4,94	5:802$530	11,65	2:110$550	4,24	8:310$230	16,69
,69	3:128$880	5,42	4:071$760	7,05	4:857$524	8,41	3:000$400	5,19	7:854$180	13,57
1,12	67:439$630	14,91	17:826$050	3,94	30:971$230	6,85	27:575$050	6,10	88:716$453	19,62
4,53	1:997$300	2,95	6:479$300	9,57	7:228$900	10,68	3:794$300	5,61	11:437$040	16,90
3,60	15:454$800	8,07	16:584$700	8,65	21:465$300	11,20	1:193$500	0,62	40:773$370	21,27
3,26	2:909$550	12,48	2:704$750	11,60	1:858$400	7,97	1:181$250	5,07	1:625$000	6,96
3,54	8:080$000	6,44	7:426$000	5,92	16:356$000	13,04	15:830$500	12,62	19:178$260	15,29
,27	12:694$750	11,69	5:025$420	4,63	10:500$000	9,66	1:200$250	3,87	22:252$190	20,48
1,50	909$000	1,54	5:491$400	9,34	5:026$000	8,55	3:625$400	6,17	10:329$650	17,56
1,00	9:285$500	6,82	—	—	9:898$500	7,27	4:319$800	3,20	30:224$900	22,21
1,31	39:588$840	15,52	20:575$930	8,07	31:076$960	12,19	19:891$420	7,80	41:032$610	16,08

Despesa Efetuada pelos Municipios, Segundo

(NUMEROS ABSOLU

Municipios	Despesa total	Pessoal interno e externo da Prefeitura, expediente, etc.	o/o sobre a despesa total	Instrução publica	o/o sobre a despesa total	Higiene, assistencia e socorro publico	o/o sobre a despesa total	Policia, e serv eleito
Jurema	66:317$220	19:038$940	28,71	12:035$200	18,15	—	—	4:045
Leopoldina	7:986$560	4:447$860	55,69	370$000	4,63	—	—	545
Limoeiro	294:268$980	73:008$990	24,81	62:571$990	21,26	3:066$000	1,03	17:691
Maraial	46:359$440	11:357$720	24,50	6:229$900	13,44	—	—	2:392
Morenos	135:836$270	33:225$750	24,46	18:872$860	13,89	3:626$500	2,67	6:167
Moxotó	21:466$440	7:336$850	34,18	3:757$000	17,50	20$000	0,09	3:493
Nazaré (*)	139:665$200	—	—	—	—	—	—	—
Novo Exú	23:702$110	9:102$922	38,41	3:616$000	15.26	40$200	0,17	1:092
Olinda	765:859$400	125:296$520	16,36	77:413$600	10,11	2:159$700	0,28	14:003
Ouricurí	35:689$100	9:697$300	27,17	3:864$200	10,83	94$500	0,26	1:397
Palmares	167:920$900	45:934$900	27,36	17:683$600	10.53	7:862$800	4,68	7:493
Panelas	84:420$510	25:335$760	30,02	14:546$580	17,23	408$800	0,48	2:906
Pau d'Alho	157:313$520	39:019$340	24,80	21:543$600	13,69	2:630$800	1,67	5:127
Pedra	22:098$930	7:821$646	35,79	3:629$000	16,42	623$000	2,82	2:188
Pesqueira	209:297$050	49:428$600	23,62	32:638$500	15,59	2:299$100	1,10	6:903
Petrolina	76:283$620	16:110$100	21,12	5:568$000	7,30	995$700	1,31	2:463
Queimadas	55:970$930	15:901$096	28,41	7:585$500	13,55	211$700	0,38	2:863
Quipapá	100:145$830	22:603$220	22,57	11:680$000	11,66	3:110$900	3,11	4:720
RECIFE	**7.097:467$810**	**1:943:331$930**	**27,38**	**996:543$860**	**14,04**	—	—	**24:96**
Ribeirão	58:807$460	16:755$400	28,49	10:252$300	17,43	4:485$500	7,63	2:64
Rio Branco	100:016$100	25:050$120	25,05	14:578$400	14,57	1:563$050	1,56	8:87
Rio Formoso	58:753$720	22:860$490	38,91	8:431$000	14,35	815$900	1,40	6:29
Salgueiro	36:209$890	9:304$580	25,70	3:548$500	9,80	5:080$700	14,02	4:24
São Bento	80:125$080	26:627$750	33,23	13:899$900	17,35	2:216$400	2,77	8:43
São Caetano	105:278$250	25:678$690	24,39	15:089$930	14,33	1:222$400	1,16	11:29
São Gonçalo	14:890$200	6:597$910	44,31	1:733$000	11,64	324$700	2,18	1:48
São Joaquim	49:939$980	16:444$090	32,93	7:865$220	15,75	153$800	0,31	2:43
São José do Egito	65:237$220	20:451$580	31,35	11:586$700	17,76	859$300	1,32	2:86
São Lourenço da Mata	129:228$250	25:882$390	20,03	12:073$360	9,34	2:978$200	2,30	1:63
São Vicente	56:491$640	15:439$140	27,33	12:022$000	21,28	493$700	0,87	3:50
Serinhaem	42:097$020	12:630$500	30,00	8:180$000	19,43	486$500	1,16	3:37
Surubim	87:083$640	30:389$940	34,90	15:550$000	17,86	1:823$100	2.09	3:68
Tacaratú	23:322$950	8:575$800	36,77	4:492$800	19.26	1:397$800	5,99	93
Taquaretinga	46:723$820	15:359$150	32,87	10:716$300	22,94	388$000	0,83	3:3
Timbaúba	166:902$010	38:334$090	22,96	27:002$000	16,18	5:618$090	3,37	4:3
Triunfo	76:600$650	21:371$400	27,90	10:849$100	14,16	—	—	3:0
Vertentes	70:252$900	22:085$400	31,44	10:735$000	15,28	2:496$100	3,55	4:4
Vicencia	69:505$950	20:821$990	29,96	11:689$000	16,82	886$900	1,28	4:4
Vila Bela	47:316$330	12:356$620	26,11	8:097$000	17,11	1:853$400	3,92	1:6
Vitoria	334:785$720	58:626$120	17,51	43:075$000	12,87	—	—	12:0

(*) Não informou a despesa discriminadamente.

incipais Títulos Orçamentarios, no Exercicio de 1933

(RELATIVOS)

o re es- a al	Obras publicas e melhoramentos	o/o sobre a despesa total	Estradas de rodagem	o/o sobre a despesa total	Illuminação	o/o sobre a despesa total	Limpesa publica	o/o sobre a receita total	Outras despesas	o/o sobre a despesa total
10	12:980$980	19,57	5:918$500	8,92	2:597$400	3,92	2:194$200	3,31	7:506$200	11,32
83	405$800	5,08	267$600	3,36	361$700	4,53	570$100	7,14	1:017$700	12,74
01	37:096$480	12,62	30:308$940	10,30	23:773$900	8,08	20:858$750	7,09	25:892$290	8,80
16	4:879$600	10,53	1:329$550	2,87	6:260$500	13,50	3:127$100	6,75	10:782$970	23,25
54	4:734$450	3,49	13:732$550	10,11	—	—	7:204$900	5,30	48:271$760	35,54
27	1:362$520	6,35	1:614$500	7,53	626$750	2,92	623$100	2,90	2:632$220	12,26
--	—	—	—	—	—	—	—	—	—	—
51	1:194$530	5,04	810$600	3,42	206$000	0,87	1:318$900	5,56	6:320$610	26,66
33	314:316$520	41,04	7:372$550	0,96	—	—	44:954$800	5,87	180:342$600	23,55
02	1:409$100	3,95	4:797$200	13,44	—	—	939$300	2,63	13:490$100	37,80
46	16:529$500	9,84	15:032$400	8,95	19:410$000	11,56	10:434$300	6,21	27:538$100	16,41
44	11:687$870	13,84	7:449$700	8,82	5:738$400	6,80	3:428$500	4,06	12:918$700	15,31
26	31:081$650	19,76	2:008$300	1,28	26:721$210	16,99	6:525$000	4,15	22:655$820	14,40
00	328$350	1,49	2:300$000	10,41	150$000	0,68	1:153$400	5,22	3:904$934	17,67
30	22:835$250	10,91	13:986$500	6,68	24:459$000	11,69	11:894$200	5,68	44:848$000	21,43
33	8:515$800	11,16	16:776$000	21,99	3:381$200	4,43	4:311$900	5,65	18:161$920	23,81
2	15:770$780	28,18	3:504$800	6,26	4:371$328	7,81	1:833$800	3,28	3:926$276	7,01
2	5:766$950	5,76	6:009$750	6,00	5:897$100	5,89	3:537$750	3,53	36:814$110	36,76
5	**1.690:569$940**	**23,82**	—	—	—	—	**1.137:188$650**	**16,02**	**1.304:872$890**	**18,39**
0	3:420$720	5,82	3:387$140	5,76	3:553$500	6,04	5:161$550	8,78	9:142$650	15,55
0	11:758$640	11,76	8:031$350	8,03	602$400	0,60	8:460$600	8,46	21:094$970	21,09
2	2:126$150	3,62	2:434$500	4,14	5:029$100	8,56	2:614$300	4,44	8:145$200	13,86
2	4:766$050	13,16	100$000	0,28	3:460$100	9,56	1:644$600	4,54	4:063$260	11,22
3	8:596$400	10,73	6:436$000	8,03	4:804$000	6,00	2:613$900	3,26	6:492$500	8,10
2	14:563$100	13,83	1:058$200	1,01	9:862$300	9,37	4:008$600	3,81	22:504$870	21,38
6	1:244$400	8,36	206$000	1,38	147$120	0,99	272$900	1,83	2:881$470	19,35
8	4:513$530	9,04	3:650$900	7,31	4:763$000	9,54	1:197$300	2,39	8:916$340	17,85
0	11:205$100	17,18	4:413$650	6,77	6:917$500	10,60	2:217$700	3,39	4:718$140	7,23
7	18:637$150	14,43	38:779$680	30,01	8:208$000	6,35	10:547$730	8,16	10:485$440	8,11
0	1:882$900	3,33	8:948$250	15,84	5:467$000	9,68	1:794$100	3,18	6:942$850	12,29
7	9:136$270	21,70	2:091$500	4,97	1:604$550	3,81	2:756$300	6,55	1:855$000	4,41
3	8:755$700	10,06	8:520$900	9,78	6:526$000	7,49	5:765$800	6,62	6:067$600	6,97
2	2:100$000	9,00	1:512$000	6,48	709$700	3,04	840$000	3,61	2:756$450	11,83
4	615$800	1,32	1:432$000	3,06	7:686$330	16,45	2:223$500	4,76	4:964$740	10,63
0	17:242$500	10,33	1:932$040	1,16	14:349$940	8,60	11:846$050	7,10	46:242$140	27,70
3	4:255$950	5,56	2:759$930	3,60	10:337$600	13,50	6:363$200	8,30	17:576$020	22,95
2	3:486$200	4,96	4:152$800	5,91	4:720$000	6,72	5:661$700	8,06	12:499$500	17,79
3	7:980$700	11,48	5:273$500	7,59	6:899$400	9,93	2:899$000	4,17	8:625$830	12,41
4	1:087$200	2,30	4:197$900	8,87	6:540$000	13,82	2:002$600	4,23	9:555$610	20,20
5	103:315$350	30,86	8:950$160	2,67	23:779$300	7,10	41:030$500	12,26	43:956$590	13,13

Receita Arrecadada e Despesa Efetuada pelos

Municipios	Receita				
	1929	1930	1931	1932	1933
Afogados de Ingazeira ...	(1) 42:000$	49:152$	52:696$	43:376$	55:672$
Agua Prêta	64:971$	55:580$	56:928$	66:271$	71:734$
Aguas Belas	56:770$	51:748$	54:543$	63:901$	49:599$
Alagôa de Baixo	34:796$	37:248$	49:671$	45:465$	72:424$
Aliança	86:920$	107:616$	101:015$	119:728$	117:707$
Altinho	40:799$	43:600$	46:828$	58:631$	53:119$
Amaragí	76:860$	65:409$	77:709$	80:658$	97:705$
Angelin (3)	67:944$	(1) 68:000$	72:154$	81:465$	101:200$
Barra de São Pedro	9:597$	(1) 12:800$	15:582$	9:613$	—
Barreiros	104:726$	86:914$	114:361$	108:216$	104:521$
Bebedouro	47:378$	49:227$	57:791$	66:207$	58:628$
Belém	16:376$	17:340$	15:814$	15:684$	16:397$
Belmonte	15:604$	18:197$	20:306$	14:723$	18:346$
Belo Jardim	76:699$	(1) 74:420$	109:910$	140:133$	124:091$
Bezerros	109:548$	141:281$	137:626$	138:631$	148:192$
Bôa Vista	15:408$	15:296$	17:460$	16:630$	19:542$
Bom Conselho	122:016$	(1) 101:000$	119:613$	133:536$	124:722$
Bom Jardim	112:782$	81:383$	94:120$	133:624$	123:082$
Bonito	65:785$	71:680$	74:753$	76:903$	81:244$
Brejo da Madre de Deus.	56:047$	49:566$	63:752$	75:872$	68:454$
Buique	26:966$	25:838$	31:864$	31:656$	36:320$
Cabo	141:526$	140:140$	75:772$	105:483$	90:338$
Cabrobó	12:754$	13:717$	14:293$	15:842$	18:034$
Canhotinho	135:437$	110:617$	132:523$	144:600$	184:117$
Caruarú	470:473$	394:126$	404:560$	417:566$	560:908$
Catende	85:231$	88:936$	79:335$	104:689$	97:308$
Correntes	157:805$	124:861$	101:575$	134:508$	142:144$
Custodia	17:863$	24:270$	24:202$	31:006$	31:978$
Escada	101:683$	86:115$	85:567$	88:545$	82:784$
Floresta	44:547$	37:597$	31:743$	25:680$	24:359$
Floresta dos Leões	117:094$	117:368$	101:850$	118:184$	125:347$
Flôres	43:243$	(1) 37:651$	42:806$	62:969$	69:949$
Frei Caneca	61:729$	(1) 55:400$	52:312$	61:375$	52:266$
Gameleira	100:406$	85:892$	62:166$	78:667$	62:157$
Garanhuns	308:147$	348:956$	414:892$	415:404$	445:874$
Gloria de Goitá	58:245$	42:918$	54:727$	66:042$	78:427$
Goiana	197:714$	240:642$	168:953$	91:302$	200:587$
Granito	14:231$	12:830$	25:279$	19:698$	27:394$
Gravatá	108:501$	108:928$	124:128$	111:344$	118:395$
Iguarassú	109:374$	96:924$	113:149$	112:785$	107:770$
Ipojuca	42:467$	47:073$	40:542$	64:422$	62:151$
Itambé	50:441$	50:607$	69:326$	166:251$	125:396$

(1) Receita orçada
(2) Despesa fixada.
(3) Antes denominado Palmeira.

Municipios, no Quinquênio de 1929 a 1933

Despesa				
1929	1930	1931	1932	1933
(2) 45:000$	(2) 46:722$	52:137$	43:300$	55:028$
64:497$	54:160$	58:855$	66:109$	67:711$
59:384$	48:788$	43:408$	71:603$	50:659$
33:432$	37:953$	49:546$	45:591$	71:738$
78:170$	(2) 85:565$	99:603$	116:571$	116:839$
43:595$	40:803$	42:082$	54:749$	59:192$
72:512$	66:412$	77:321$	89:575$	95:824$
64:851$	(2) 68:000$	75:218$	81:634$	100:541$
9:567$	(2) 12:800$	16:446$	8:260$	—
97:251$	92:243$	114:903$	105:652$	107:481$
43:571$	49:778$	53:241$	69:489$	60:333$
16:368$	17:135$	15:264$	16:103$	15:602$
15:770$	19:218$	22:266$	15:137$	18:170$
68:848$	(2) 74:420$	115:234$	142:143$	124:145$
103:741$	117:984$	168:727$	140:718$	153:693$
14:927$	15:638$	16:985$	17:207$	17:727$
121:905$	(2) 101:000$	117:797$	135:430$	125:504$
89:384$	110:365$	87:460$	146:132$	128:366$
67:968$	59:915$	78:753$	82:298$	79:441$
45:895$	55:514$	66:841$	76:720$	68:663$
26:596$	23:748$	23:453$	35:693$	38:733$
155:431$	130:826$	87:073$	102:349$	100:332$
11:920$	12:615$	14:847$	15:005$	19:889$
119:402$	122:817$	126:279$	135:045$	167:987$
461:483$	422:487$	394:877$	429:951$	565:338$
69:380$	100:954$	81:070$	109:280$	98:858$
160:819$	124:342$	84:391$	136:268$	154:475$
17:358$	23:424$	22:369$	34:679$	32:398$
103:085$	83:212$	74:223$	99:128$	88:226$
40:654$	(2) 40:000$	27:132$	30:320$	24:658$
112:110$	118:058$	100:294$	112:742$	133:709$
42:479$	(2) 37:661$	45:032$	63:555$	70:542$
57:300$	(2) 55:400$	53:605$	60:691$	49:801$
100:754$	94:737$	62:386$	77:006$	57:778$
310:283$	332:250$	409:580$	409:288$	452:195$
60:715$	45:708$	49:884$	70:807$	67:689$
218:001$	239:293$	162:781$	270:560$	191:683$
12:101$	(2) 16:000$	24:151$	20:737$	23:321$
115:051$	100:788$	114:976$	122:585$	125:429$
112:855$	98:768$	103:428$	118:403$	108:649$
37:011$	50:246$	44:259$	63:141$	58:794$
48:467$	49:910$	68:981$	130:840$	136:086$

Receita Arrecadada e Despesa Efetuada pelos

Municipios	Receita				
	1929	1930	1931	1932	1933
Jaboatão	246:435$	223:165$	221:431$	242:005$	248:010$
Jurema	34:843$	44:729$	53:501$	63:726$	64:897$
Leopoldina	10:102$	8:552$	14:647$	10:668$	7:781$
Limoeiro	266:095$	232:242$	278:253$	287:794$	299:395$
Maraial	55:458$	54:109$	37:339$	49:668$	37:771$
Morenos	119:149$	(1) 90:000$	116:747$	118:598$	134:186$
Moxotó	18:224$	16:992$	20:377$	21:024$	19:491$
Nazaré	107:705$	103:807$	109:757$	132:820$	138:893$
Novo Exú	11:846$	11:842$	24:655$	33:187$	24:239$
Olinda	577:398$	627:235$	587:482$	713:803$	746:535$
Ouricurí	12:770$	(1) 16:500$	22:811$	17:901$	36:778$
Palmares	187:456$	165:399$	154:318$	155:278$	163:767$
Panelas	67:773$	58:871$	67:233$	83:180$	84:761$
Pau d'Alho	119:615$	120:492$	146:957$	142:986$	139:548$
Paulista	72:571$	84:787$	—	—	—
Pedra	22:966$	22:069$	20:745$	17:750$	25:138$
Pesqueira	153:928$	(1) 153:300$	160:911$	175:863$	213:149$
Petrolina	78:692$	71:006$	78:188$	88:077$	75:864$
Queimadas	58:944$	46:200$	42:438$	61:301$	57:793$
Quipapá	70:599$	78:373$	72:574$	79:331$	100:089$
RECIFE	**8.656:017$**	**8.312:119$**	**7.099:194$**	**7.484:373$**	**7.872:793$**
Ribeirão	81:274$	79:560$	61:520$	58:625$	58:670$
Rio Branco	64:042$	60:093$	80:455$	88:867$	100:321$
Rio Formoso	47:299$	84:130$	38:249$	51:176$	64:524$
Salgueiro	19:309$	24:715$	28:819$	28:150$	31:866$
São Bento	61:991$	71:145$	65:469$	83:522$	80:006$
São Caetano	61:718$	73:095$	68:309$	91:145$	102:775$
São Gonçalo	10:991$	9:330$	11:913$	16:140$	14:927$
São Joaquim	40:971$	36:046$	48:597$	55:665$	51:782$
São José do Egito	31:764$	32:475$	74:828$	63:983$	67:169$
São Lourenço da Mata	102:162$	99:854$	91:701$	105:154$	111:423$
São Vicente	46:837$	43:792$	58:791$	69:095$	59:053$
Serinhãem	48:334$	41:924$	42:665$	45:849$	43:815$
Serrinha	13:033$	20:000$	—	—	—
Surubim	82:505$	59:438$	66:206$	94:731$	86:728$
Tacaratú	18:376$	25:530$	23:763$	30:840$	25:194$
Taquaretinga	60:228$	55:276$	53:457$	52:967$	44:500$
Timbaúba	147:013$	138:137$	104:978$	123:765$	166:771$
Triunfo	70:824$	85:679$	71:731$	82:350$	75:812$
Vertentes	88:111$	70:261$	72:901$	79:028$	66:372$
Vicencia	63:590$	58:687$	62:096$	62:686$	66:203$
Vila Bela	30:000$	29:119$	38:114$	35:837$	47:615$
Vitoria	239:429$	234:068$	242:405$	290:008$	329:961$
Total	16.007:390$	15.427:267$	14.340:730$	15.648:211$	16.436:846$

(1) Receita orçada.
(2) Despesa fixada.
NOTA — Os municipios de Paulista, Serrinha e Barra de São Pedro foram extintos pelos atos n.os 268 de 25/11/930, 55 de 23/1/931 e 193 de 23/5/1933, respectivamente.

Municípios, no Quinquênio de 1929 a 1933

Despesa				
1929	1930	1931	1932	1933
253:110$	225:697$	215:236$	252:135$	255:025$
32:012$	43:139$	46:172$	70:775$	66:317$
8:034$	(2) 14:000$	16:567$	10:475$	7:987$
263:201$	219:156$	248:072$	332:239$	294:269$
54:713$	54:903$	33:727$	44:743$	46:359$
90:194$	(2) 90:000$	90:642$	152:329$	135:836$
18:097$	16:051$	14:905$	23:983$	21:466$
107:347$	104:351$	102:332$	142:786$	139:655$
12:116$	11:609$	22:056$	35:756$	23:702$
551:603$	698:633$	571:438$	724:306$	765:859$
10:474$	(2) 16:500$	24:458$	20:527$	35:689$
186:434$	175:546$	156:931$	149:435$	167:921$
73:255$	55:020$	52:694$	76:781$	84:421$
95:833$	143:742$	135:359$	146:538$	157:314$
71:528$	79:631$	—	—	—
23:585$	19:309$	22:404$	19:535$	22:099$
153:913$	(2) 153:300$	160:817$	176:847$	209:297$
87:610$	70:771$	76:874$	90:385$	76:284$
45:718$	(2) 50:000$	42:027$	62:674$	55:971$
73:655$	73:359$	76:090$	79:210$	100:146$
8.196:841$	**8.585:463$**	**5.781:703$**	**7.012:872$**	**7.097:468$**
80:894$	80:663$	61:124$	58:743$	58:807$
63:311$	60:256$	76:513$	87:738$	100:016$
47:622$	42:931$	43:531$	51:152$	58:754$
19:912$	21:283$	27:813$	27:710$	36:210$
54:880$	81:737$	66:945$	86:845$	80:125$
47:141$	64:276$	76:183$	105:821$	105:278$
10:991$	9:330$	11:913$	16:140$	14:890$
36:493$	38:705$	38:100$	61:222$	49:940$
21:709$	(2) 50:000$	73:283$	65:714$	65:237$
94:692$	98:818$	89:484$	102:800$	129:228$
40:161$	45:513$	54:382$	70:189$	56:492$
33:768$	37:553$	38:903$	47:720$	42:097$
12:872$	(2) 20:000$	—	—	—
82:312$	55:234$	57:569$	95:419$	87:084$
24:482$	25:078$	22:756$	31:481$	23:323$
66:759$	51:230$	51:170$	57:159$	46:724$
146:561$	118:100$	113:397$	115:677$	166:902$
70:899$	(2) 70:100$	72:247$	81:207$	76:601$
65:917$	76:899$	73:483$	80:964$	70:253$
60:335$	44:240$	74:185$	60:124$	69:506$
21:788$	33:517$	38:060$	35:810$	47:316$
247:565$	(2) 234:068$	242:154$	288:691$	334:786$
15.320:228$	15.756:403$	12.840:992$	15.392:151$	15.765:991$

Receita do Municipio do Recife, Comparada ao Montante da dos Municipios do Interior, no Quinquênio de 1929/1933

RECEITA E DESPESA DOS MUNICIPIOS

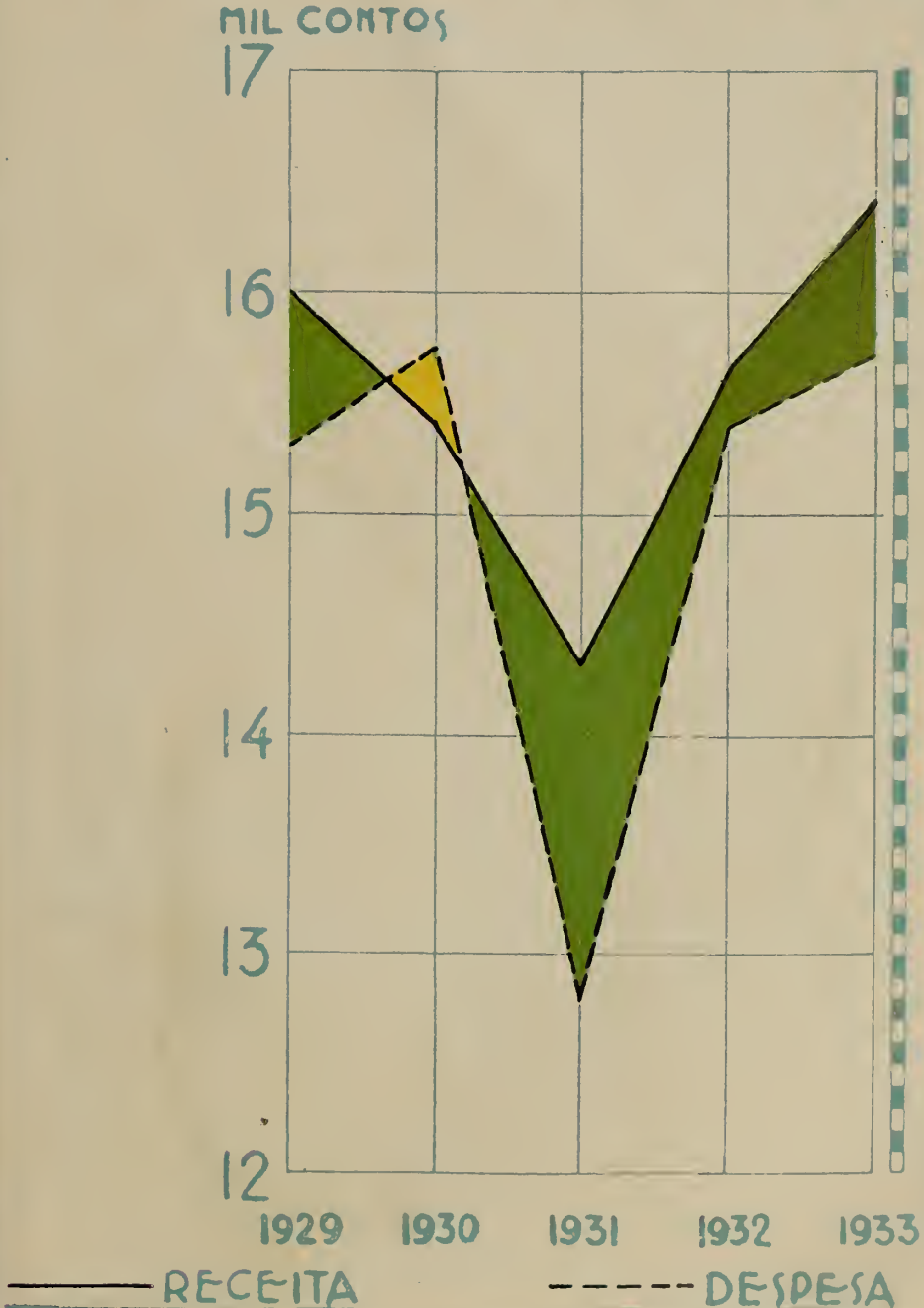

AGRICULTURA

AÇUCAR



George Goldberg Cart.º

AÇUCAR — Area Cultivada e Produção de Cana de Açucar, Açucar e Rapaduras, no Ano Agricola de 1932-1933, por Municipios

Municipios	Cana de açucar			Producção de açucar		Produção de rapaduras		Total do açucar
	Area cultivada Hectares	Relação entre a area cultivada e a area total o/o	Produção Toneladas	Toneladas	Sacos de 60 quilos	Toneladas	Unidades	(incluindo rapaduras) Toneladas
LITORAL E MATA								
Agua Prêta	5.530	4,81	138.253	10.369	172.817	—	—	10.369
Aliança	5.470	24,31	136.746	10.256	170.933	—	—	10.256
Amaragí	4.113	8,92	102.813	7.696	128.266	15	100.000	7.711
Angelim	48	0,07	—	—	—	90	180.000	90
Barreiros	5.044	13,24	126.093	9.457	157.616	—	—	9.457
Bom Jardim	1.292	2,81	32.307	2.400	40.000	23	115.000	2.423
Bonito	6.186	14,49	154.653	11.599	193.316	—	—	11.599
Cabo	8.555	26,56	213.866	16.040	267.333	—	—	16.040
Canhotinho	760	0,80	19.013	1.186	19.766	240	—	1.426
Catende	9.234	37,23	230.840	17.313	288.550	—	—	17.313
Correntes	55	0,08	1.373	—	—	103	343.330	103
Escada	12.365	50,26	309.133	23.185	386.417	—	—	23.185
Floresta dos Leões	1.787	10,83	44.680	3.351	55.850	—	—	3.351
Gameleira	2.925	16,16	73.120	5.484	91.400	—	—	5.484
Goiana	7.533	12,37	188.333	14.125	235.417	—	—	14.125
Iguarassú	2.909	4,58	72.720	5.454	90.900	—	—	5.454
Ipojuca	7.056	14,45	176.400	13.230	220.500	—	—	13.230
Itambé	2.163	4,79	54.066	4.055	67.583	—	—	4.055
Jaboatão	5.807	23,23	145.173	10.888	181.467	—	—	10.888
Maraial	2.521	6,41	63.026	4.727	78.783	—	—	4.727
Morenos	635	4,92	15.867	1.190	19.833	—	—	1.190
Nazaré	5.860	13,08	146.493	10.987	183.116	—	—	10.887
Olinda	—	—	—	—	—	—	—	—
Palmares	5.621	13,48	140.533	10.540	175.667	—	—	10.540
Pau d'Alho	3.353	9,75	83.826	6.287	104.783	—	—	6.287
Queimadas	578	3,06	14.453	1.084	18.067	—	—	1.084
Quipapá	3.208	6,23	80.213	3.839	63.983	2.177	4.354.000	6.016
RECIFE	**1.894**	**10,52**	**47.347**	**3.551**	**59.183**	—	—	**3.551**
Ribeirão	5.706	25,13	142.640	10.698	178.300	—	—	10.698
Rio Formoso	3.388	8,45	84.693	6.352	105.867	—	—	6.352
São Lourenço da Mata	9.132	38,53	228.306	17.123	285.383	—	—	17.123
São Vicente	1.381	6,61	34.533	2.590	43.167	—	—	2.590
Serinhãem	2.820	7,81	70.507	5.288	88.133	—	—	5.288
Timbaúba	3.062	8,08	76.542	5.741	95.683	—	—	5.741
Vicencia	2.202	5,28	55.040	4.128	68.800	—	—	4.128
Vitoria	2.623	7,21	65.573	4.918	81.967	—	—	4.918
Total da Zona	142.815	—	3.570.374	265.131	4.418.846	2.648	5.092.330	267.779
AGRESTE E CAATINGA								
Altinho	26	0,11	653	—	—	49	124.000	49
Bebedouro	—	—	—	—	—	—	—	—
Belo Jardim	418	0,60	10.454	—	—	784	1.568.000	784
Bezerros	176	0,21	4.391	17	283	312	1.560.000	329

AÇUCAR — Area Cultivada e Produção de Cana de Açucar, Açucar e Rapaduras, no Ano Agricola de 1932-1933, por Municipios

Municipios	Cana de açucar			Produção de açucar		Produção de rapaduras		Total do açucar
	Area cultivada Hectares	Relação entre a area cultivada e a area total o/o	Produção Toneladas	Toneladas	Sacos de 60 quilos	Toneladas	Unidades	(incluindo rapaduras) Toneladas
(Continúação) — AGRESTE E CAATINGA								
Bom Conselho	707	0,58	17.680	—	—	1.326	5.340.000	1.326
Brejo da Madre de Deus	326	0,27	8.146	—	—	611	1.224.000	611
Caruarú	206	0,14	5.146	—	—	386	1.144.000	386
Frei Caneca	404	1,61	10.111	85	1.417	673	1.922.860	758
Garanhuns	1.344	1,26	33.600	—	—	2.520	6.300.000	2.520
Gloria de Goitá	180	0,35	4.506	338	5.633	—	—	338
Gravatá	310	0,29	7.760	49	817	533	2.665.000	582
Jurema	222	0,79	5.560	—	—	417	834.000	417
Limoeiro	281	0,27	7.013	526	8.767	—	—	526
Panelas	579	1,35	14.460	—	—	1.085	2.170.000	1.085
Pesqueira	—	—	—	—	—	—	—	—
Rio Branco	—	—	—	—	—	—	—	—
São Bento	—	—	—	—	—	—	—	—
São Caetano	140	0,24	3.493	—	—	262	1.310.000	262
São Joaquim	445	1,85	11.120	825	13.750	9	30.000	834
Surubim	—	—	—	—	—	—	—	—
Taquaretinga	—	—	—	—	—	—	—	—
Vertentes	—	—	—	—	—	—	—	—
Total da Zona..	5.764	—	144.099	1.840	30.667	8.967	26.191.860	10.807
SERTÃO								
Afogados de Ingazeira	—	—	—	—	—	—	—	—
Aguas Belas	153	0,05	3.826	—	—	287	434.800	287
Alagôa de Baixo	14	0,01	346	—	—	26	43.118	26
Belém	52	0,03	1.306	—	—	98	115.294	98
Belmonte	40	0,02	1.000	—	—	75	83.333	75
Bôa Vista	13	0,00	333	—	—	25	19.531	25
Buique	—	—	—	—	—	—	—	—
Cabrobó	178	0,19	4.455	—	—	334	447.100	334
Custodia	—	—	—	—	—	—	—	—
Floresta	62	0,00	1.546	—	—	116	232.000	116
Flôres	427	0,20	10.671	—	—	800	1.600.000	800
Granito	91	0,03	2.280	—	—	171	213.750	171
Leopoldina	40	0,01	1.000	—	—	75	93.750	75
Moxotó	277	0,07	6.933	—	—	520	520.000	520
Novo Exú	87	0,07	2.173	—	—	163	203.750	163
Ouricurí	364	0,04	9.096	—	—	682	817.000	682
Pedra	—	—	—	—	—	—	—	—
Petrolina	—	—	—	—	—	—	—	—
Salgueiro	381	0,16	9.511	—	—	713	891.250	713
São Gonçalo	—	—	—	—	—	—	—	—
São José do Egito	459	0,42	11.471	—	—	860	1.075.000	860
Tacaratú	47	0,02	1.186	—	—	89	178.000	89
Triunfo	252	0,75	6.306	—	—	473	591.250	473
Vila Bela	14	0,01	360	—	—	27	45.302	27
Total da Zona..	2.951	—	73.799	—	—	5.534	7.634.228	5.534

ALGODÃO EM RAMA

VALOR

46.693:908$
928-29

39.360:870$
929-30

31.808:000$
930-31

29.709:760$
931-32

29.586:084$
932-33

PRODUÇÃO

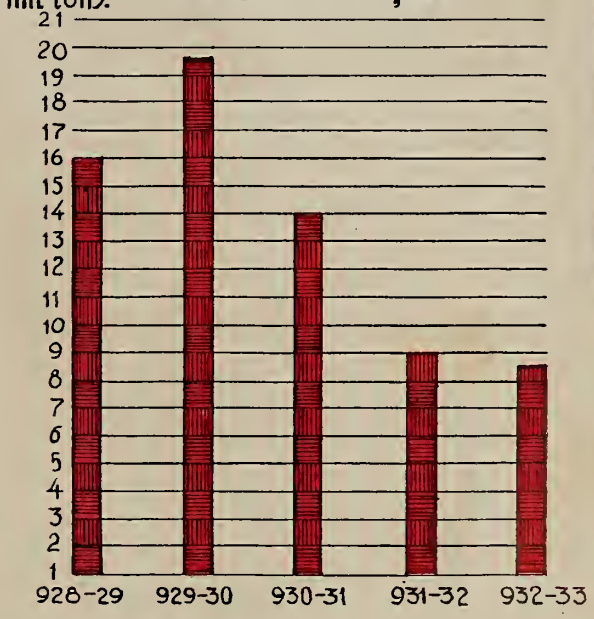

AREA CULTIVADA

928-29
100.394 has.

929-30
137.923 has.

930-31
87.769 has.

931-32
56.912 has.

932-33
53.013 has.

George Goldberg — 3ª Secção

ALGODÃO — Area Cultivada com Algodoeiros e Produção de Algodão, no Ano Agricola de 1932-1933, por Municípios

Municípios	Area cultivada Hectares	Relação entre a area cultivada e a area total o/o	Produção		
			Algodão em caroço Toneladas	Algodão descaroçado Toneladas	Caroço de algodão Toneladas
LITORAL E MATA					
Agua Preta	—	—	—	—	—
Aliança	239	1,06	131	38	93
Amaragí	—	—	—	—	—
Angelim	494	0,72	272	79	193
Barreiros	—	—	—	—	—
Bom Jardim	932	2,03	513	149	364
Bonito	671	1,57	369	107	262
Cabo	—	—	—	—	—
Canhotinho	1.086	1.14	597	173	424
Catende	—	—	—	—	—
Correntes	1.324	1,81	728	211	517
Escada	—	—	—	—	—
Floresta dos Leões	551	3,34	303	88	215
Gameleira	—	—	—	—	—
Goiana	18	0,02	10	3	7
Iguarassú	5	0,01	3	1	2
Ipojuca	—	—	—	—	—
Itambé	640	1,41	352	102	250
Jaboatão	—	—	—	—	—
Maraial	—	—	—	—	—
Morenos	—	—	—	—	—
Nazaré	802	1,79	441	128	313
Olinda	—	—	—	—	—
Palmares	—	—	—	—	—
Pau d'Alho	809	2,35	445	129	316
Queimadas	683	3,61	376	109	267
Quipapá	302	0,53	166	48	118
RECIFE	—	—	—	—	—
Ribeirão	—	—	—	—	—
Rio Formoso	—	—	—	—	—
São Lourenço da Mata	—	—	—	—	—
São Vicente	303	1,45	169	49	120
Serinhaem	—	—	—	—	—
Timbaúba	640	1,69	352	102	250
Vicencia	2.347	5,63	1.290	374	916
Vitoria	225	0,62	124	36	88
Total da zona	12.071	—	6.641	1.926	4.715
AGRESTE E CAATINGA					
Altinho	1.449	6,19	797	231	566
Bebedouro	433	1,88	238	69	169
Belo Jardim	164	0,23	90	26	64
Bezerros	256	0,31	141	41	100
Bom Conselho	1.492	1,22	821	238	583
Brejo da Madre de Deus	294	0.25	162	47	115

ALGODÃO — Area Cultivada com Algodoeiros e Produção de Algodão, no Ano Agricola de 1932-1933, por Municipios

Municipios	Area cultivada Hectares	Relação entre a area cultivada e a area total o/o	Produção		
			Algodão em caroço Toneladas	Algodão descaroçado Toneladas	Caroço de algodão Toneladas
(Continuação)					
Caruarú	6.060	4,03	3.354	967	2.367
Frei Caneca	187	0,75	103	30	73
Garanhuns	858	0,80	472	137	335
Gloria de Goitá	1.052	2,05	579	168	411
Gravatá	722	0,66	397	115	282
Jurema	95	0,34	52	15	37
Limoeiro	3.416	3,23	1.879	545	1.334
Panelas	176	0,41	97	28	69
Pesqueira	520	0,29	286	83	206
Rio Branco	156	0,32	86	25	61
São Bento	967	0,92	532	154	378
São Caetano	1.974	3,39	1.086	315	771
São Joaquim	213	0,88	117	34	83
Surubim	2.319	4,75	1.276	370	906
Taquaretinga	896	0,91	493	143	350
Vertentes	2.156	4,65	1.186	344	842
Total da zona	25.855	—	14.224	4.125	10.099
SERTÃO					
Afogados de Ingazeira	4.388	1,71	2.414	700	1.714
Aguas Belas	1.908	0,63	1.049	304	745
Alagôa de Baixo	533	0,27	293	85	208
Belém	99	0,05	55	16	39
Belmonte	446	0,18	245	71	174
Bôa Vista	5	0,00	3	1	2
Buique	689	0,41	379	110	269
Cabrobó	38	0,04	21	6	15
Custodia	876	0,37	482	140	342
Floresta (1)					
Flôres	2 594	1,20	1.427	414	1.013
Granito	18	0,00	10	3	7
Leopoldina	82	0,03	45	13	32
Moxotó	156	0,04	86	25	61
Novo Exú	589	0,47	324	94	230
Ouricurí	1.179	0,12	649	188	461
Pedra	213	0,23	117	34	83
Petrolina	51	0,01	28	8	20
Salgueiro	156	0,07	86	25	61
São Gonçalo	38	0,02	21	6	15
São José do Egito	878	0,81	483	140	343
Tacaratú	—	—	—	—	—
Triunfo (2)					
Vila Bela	151	0,07	83	24	59
Total da zona	15.087	—	8.300	2.407	5.893

(1) Não houve produção devido á séca.

(2) Faltam dados.

café

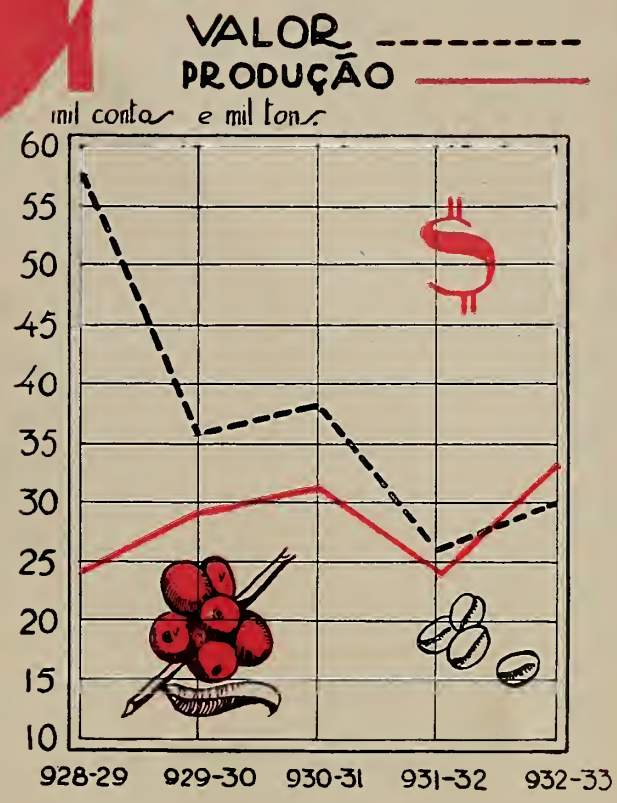

AREA CULTIVADA

Goldberg

CAFÉ — Area Cultivada com Cafeeiros e Produção de Café, no Ano Agricola de 1932-1933, por Municipios

Municipios	Cafeeiros			
	Area cultivada	Relação entre a area cultivada e a area total %	Numero de pés safrejando Milheiros	Produção Toneladas
LITORAL E MATA				
Agua Prêta	—	—	—	—
Aliança	—	—	—	—
Amaragí	231	0,50	371	130
Angelim	1.412	2,07	2.260	791
Barreiros	—	—	—	—
Bom Jardim	266	0,58	426	149
Bonito	3.541	8,29	5.666	1.983
Cabo	—	—	—	—
Canhotinho	988	1,04	1.580	553
Catende	1.454	5,86	2.326	814
Correntes	1.116	1,52	1.785	625
Escada	—	—	—	—
Floresta dos Leões	—	—	—	—
Gameleira	—	—	—	—
Goiana	14	0,02	23	8
Iguarassú	—	—	—	—
Ipojuca	—	—	—	—
Itambé	73	0,16	117	41
Jaboatão	—	—	—	—
Maraial	21	0,05	34	12
Morenos	—	—	—	—
Nazaré	136	0,30	217	76
Olinda	—	—	—	—
Palmares	459	1,10	734	257
Pau d' Alho	7	0,02	9	3
Queimadas	1.035	5,48	1.657	580
Quipapá	552	1,07	883	309
RECIFE	—	—	—	—
Ribeirão	—	—	—	—
Rio Formoso	—	—	—	—
São Lourenço da Mata	29	0,12	46	16
São Vicente	3.526	16,87	5.643	1.975
Serinhaem	—	—	—	—
Timbaúba	325	0,86	520	182
Vicencia	1.138	2,73	1.820	637
Vitoria	121	0,33	194	68
Total da Zona	16.444	—	26.311	9.209
AGRESTE E CAATINGA				
Altinho	1.063	4,54	1.700	595
Bebedouro	818	3,56	1.309	458
Belo Jardim	1.138	1,62	1.820	637
Bezerros	5.550	6,75	8.880	3.108

CAFÉ — Area Cultivada com Cafeeiros e Produção de Café, no Ano Agricola de 1932-1933, por Municipios

Municipios	Cafeeiros			
	Area cultivada	Relação entre a area cultivada e a area total o/o	Numero de pés safrejando Milheiros	Produção Toneladas
(Continúação) — AGRESTE E CAATINGA				
Bom Conselho	2.489	2,03	3.983	1.394
Brejo da Madre de Deus	849	0,71	1.358	473
Caruarú	4.309	2,87	6.894	2.413
Frei Caneca	1.138	4,53	1.820	637
Garanhuns	13.063	12,21	20.901	7.318
Gloria de Goitá	56	0,11	89	31
Gravatá	1.636	1,50	2.617	916
Jurema	725	2,56	1.160	406
Limoeiro	21	0,02	34	12
Panelas	979	2,28	1.567	548
Pesqueira	746	0,41	1.194	418
Rio Branco	—	—	—	—
São Bento	—	—	—	—
São Caetano	593	1,02	949	332
São Joaquim	2.344	9,73	3.751	1.313
Surubim	—	—	—	—
Taquaretinga	1.169	2,40	1.871	655
Vertentes	1.189	1,21	1.903	666
Total da Zona	39.875	—	63.800	22.330
SERTÃO				
Afogados de Ingazeira	—	—	—	—
Aguas Belas	—	—	—	—
Alagôa de Baixo	—	—	—	—
Belém	—	—	—	—
Belmonte	—	—	—	—
Bôa Vista	—	—	—	—
Buique	16	0,01	26	9
Cabrobó	—	—	—	—
Custodia	—	—	—	—
Floresta	—	—	—	—
Flôres	—	—	—	—
Granito	46	0,01	74	26
Leopoldina	—	—	—	—
Moxotó	—	—	—	—
Novo Exú	9	0,01	14	5
Ouricuri	16	0,00	26	9
Pedra	22	0,02	34	12
Petrolina	—	—	—	—
Salgueiro	—	—	—	—
São Gonçalo	—	—	—	—
São José do Egito	—	—	—	—
Tacaratú	—	—	—	—
Triunfo	1.679	0,70	2.686	940
Vila Bela	—	—	—	—
Total da Zona	1.788	—	2.860	1.001

COCO

PRODUÇÃO E AREA CULTIVADA

928-29

929-30

930-31

931-32



932-33

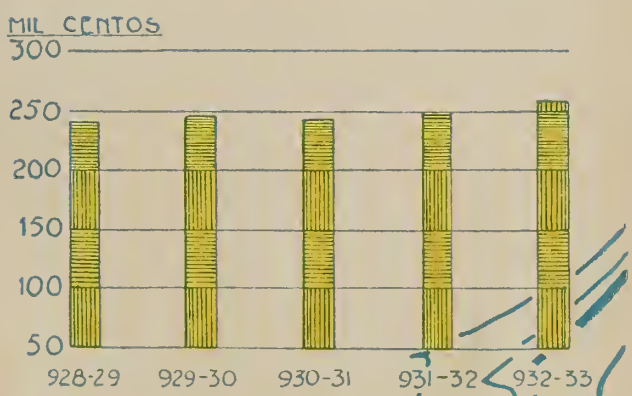

CÔCO — Area Cultivada com Coqueiros e Produção de Côcos, no Ano Agricola de 1932-1933, por Municipios

Municipios	Area cultivada com coqueiros Hectares	Relação entre a area cultivada com coqueiros e a area total o/o	Numero de coqueiros			Produção (frutos) Centos
			Safrejando	Novos	Total	
LITORAL E MATA						
Agua Prêta	41	0,04	3.100	1.000	4.100	930
Aliança	111	0,49	9.613	1.483	11.096	2.884
Amaragí	56	0,12	3.560	2.000	5.660	1.066
Angelim	—	—	—	—	—	—
Barreiros	802	2,10	71.207	9.000	80.207	21.362
Bom Jardim	20	0,04	1.033	1.000	2.033	310
Bonito	51	0,12	3.093	2.000	5.093	928
Cabo	483	1,50	31.010	17.287	48.297	9.303
Canhotinho	7	0,01	413	300	713	124
Catende	—	—	—	—	—	—
Correntes	—	—	—	—	—	—
Escada	10	0,04	516	484	1.000	155
Floresta dos Leões	30	0,18	1.650	1.450	3.000	465
Gameleira	—	—	—	—	—	—
Goiana	2.250	3,69	206.733	18.270	225.003	62.020
Iguarassú	2.900	4,57	143.680	146.320	290.000	43.104
Ipojuca	820	1,70	70.000	12.000	82.000	21.000
Itambé	—	—	—	—	—	—
Jaboatão	514	2,07	43.413	8.000	51.413	13.024
Maraial	13	0,03	1.033	217	1.250	310
Morenos	—	—	—	—	—	—
Nazaré	16	0,03	1.240	310	1.550	372
Olinda	680	4,59	53.750	14.250	68.000	16.125
Palmares	100	0,24	—	10.000	10.000	—
Pau d'Alho	57	0,17	5.166	534	5.700	1.550
Queimadas	32	0,17	2.066	1.134	3.200	620
Quipapá	23	0,04	826	1.474	2.309	248
RECIFE	**450**	**2,50**	**41.346**	**3.654**	**45.000**	**12.404**
Ribeirão	—	—	—	—	—	—
Rio Formoso	1.026	2,56	82.693	20.000	102.693	24.808
Serinhaem	327	0,91	22.680	10.000	32.680	6.804
São Lourenço	—	—	—	—	—	—
São Vicente	—	—	—	—	—	—
Timbaúba	120	0,33	5.166	6.834	12.000	1.550
Vicencia	130	0,31	3.100	9.900	13.000	930
Vitoria	126	0,35	2.583	10.000	12.583	775
Total da Zona	11.195	—	810.570	308.901	1.119.471	243.171
AGRESTE E CAATINGA						
Altinho	6	0,03	300	300	600	90
Bebedouro	4	0,02	310	137	447	93
Belo Jardim (1)						
Bezerros	—	—	—	—	—	—
Bom Conselho	15	0,02	1.500	50	1.550	450
Brejo da Marde de Deus	26	0,02	1.550	1.050	2.600	465
Caruarú	5	0,00	366	95	461	110
Frei Caneca	25	0,09	1.533	1.000	2.533	460
Garanhuns	8	0,01	723	100	823	217

(1) Não informou.

CÔCO — Area Cultivada com Coqueiros e Produção de Côcos, no Ano Agricola de 1932-1933, por Municipios

Municipios	Area cultivada com coqueiros Hectares	Relação entre a area cultivada com coqueiros e a area total o/o	Numero de coqueiros			Produção (frutos) Centos
			Sairejando	Novos	Total	
(Continuação)						
Gloria de Goitá	340	0,66	24.966	9.000	33.666	7.490
Gravatá	30	0,03	2.069	931	3 000	620
Jurema	—	—	—	—	—	—
Limoeiro	—	—	—	—	—	—
Panelas	30	0,07	1.033	1.970	3.003	310
Pesqueira	—	—	—	—	—	—
Rio Branco (1)						
São Bento	—	—	—	—	—	—
São Caetano	6	0,01	410	150	560	123
São Joaquim	1	0,00	40	50	90	12
Surubim	—	—	—	—	—	—
Taquaretinga	5	0,01	500	—	500	150
Vertentes	80	0,17	5.166	2.834	8.000	1.550
Total da Zona	581	—	40.466	17.667	58.133	12.140
SERTÃO						
Afogados de Ingazeira	1	0,00	83	17	100	25
Aguas Belas	4	0,00	260	100	360	78
Alagôa de Baixo	—	—	—	—	—	—
Belém	2	0,00	150	50	200	45
Belmonte	7	0,00	510	184	694	150
Bôa Vista	—	—	—	—	—	—
Buíque	5	0,00	260	200	460	78
Cabrobó	6	0,01	400	220	620	120
Custodia	—	—	—	—	—	—
Floresta	3	0,01	156	200	356	47
Flôres	13	0,01	620	720	1.350	186
Granito	3	0,00	206	50	256	62
Leopoldina (1)						
Moxotó	30	0,01	2.066	934	3.000	620
Novo Exú	2	0,00	103	57	160	31
Ouricurí	2	0,00	156	50	206	47
Pedra	1	0,00	40	20	60	12
Petrolina	6	0,01	516	84	600	155
Salgueiro	14	0,01	1.240	160	1.400	372
São Gonçalo	—	—	—	—	—	—
São José do Egito	—	—	—	—	—	—
Tacaratú	23	0,01	1.194	1.100	2.294	359
Triunfo	—	—	—	—	—	—
Vila Bela	1	0,00	106	26	132	32
Total da Zona	123	—	8.066	4.182	12.248	2.419

(1) Não informou.

FARINHA DE MANDIOCA

PRODUÇÃO EM TONELADAS

AREA CULTIVADA

MANDIOCA — Area Cultivada com Mandioca e Produção de Mandioca e Farinha de Mandioca, no Ano Agricola de 1932-1933, Por Municípios

Municípios	Area cultivada Hectares	Relação entre a area cultivada e a area total %	Toneladas de raizes	Toneladas de farinha	Numero de «casas de farinha» Fabricas rudimentares	Numero de fabricas aperfeiçoadas
LITORAL E MATA						
Agua Prêta	855	0,74	9.970	2.991	380	—
Aliança	834	3,71	9.727	2.918	318	—
Amaragí	467	1,01	5.447	1.634	261	—
Angelim	500	0,73	5.833	1.750	100	—
Barreiros	150	0,39	1.750	525	38	—
Bom Jardim	1.019	2,22	11.893	3.568	600	—
Bonito	2.005	4,70	23.390	7.017	800	—
Cabo	253	0,80	2.997	899	84	—
Canhotinho	1.200	1,26	14.003	4.201	1.210	—
Catende	24	0,10	283	85	30	—
Correntes	1.027	1,40	11.987	3.596	126	—
Escada	86	0,35	1.003	301	(*)	—
Floresta dos Leões	330	2,00	3.847	1.154	200	—
Gameleira	25	0,14	297	89	10	—
Goiana	573	0,94	6.690	2.007	(*)	—
Iguarassú	196	0,31	2.287	686	136	—
Ipojuca	84	0,17	977	293	520	—
Itambé	425	0,94	4.954	1.486	200	—
Jaboatão	443	1,77	5.165	1.549	87	—
Maraial	74	0,19	863	259	50	—
Morenos	75	0,58	877	263	55	—
Nazaré	833	1,86	9.717	2.915	250	—
Olinda	19	0,13	217	65	12	—
Palmares	11	0,03	133	40	38	—
Pau d'Alho	529	1,54	6.173	1.852	418	—
Queimadas	1.536	8,13	17.926	5.378	930	—
Quipapá	663	1,29	7.730	2.319	420	—
RECIFE	—	—	—	—	—	—
Ribeirão	12	0,05	137	41	5	—
Rio Formoso	203	0,51	2.373	712	260	—
São Lourenço da Mata	73	0,31	853	256	250	—
São Vicente	521	2,49	6.080	1.83	300	—
Seriuhãem	113	0,31	1.317	395	50	—
Timbaúba	196	0,52	2.287	686	129	—
Vicencia	667	1,60	7.787	2.336	375	—
Vitoria	3.150	8,65	36.750	11.025	1.530	1
Total da Zona	19.175	—	223.717	67.115	10.172	1
AGRESTE E CAATINGA						
Altinho	829	3,54	9.667	2.900	200	—
Bebedouro	150	0,65	1.753	256	10	—
Belo Jardim	743	1,66	8.673	2.602	227	—
Bezerros	1.421	1,73	16.584	4.975	600	—

(*) Faltam dados.

MANDIOCA — Area Cultivada com Mandioca e Produção de Mandioca e Farinha de Mandioca, no Ano de 1932-1933, Por Municipios

Municipios	Area cultivada Hectares	Relação entre a area cultivada e a area total o/o	Toncladas de raizes	Toneladas de farinha	Numero de «casas de farinha» Fabricas rudimentares	Numero de fabricas aperfeiçoadas
(Continúação) AGRESTE E CAATINGA						
Bom Conselho	605	0,49	7.057	2.117	500	—
Brejo da Madre de Deus	348	0,29	4.063	1.219	142	—
Caruarú	629	0,42	7.333	2.200	112	—
Frei Caneca	2.525	10,06	29.463	8.839	494	—
Garanhuns	2.585	2,42	30.157	9.047	1.200	—
Gloria de Goitá	4.145	8,10	48.357	14.507	2.000	2
Gravatá	348	0,32	4.053	1.216	500	—
Jurema	570	2,01	6.647	1.994	170	—
Limoeiro	654	0,62	7.633	2.290	300	—
Panelas	829	1,93	9.667	2.900	418	—
Pesqueira	211	0,12	2.457	737	24	—
Rio Branco	—	—	—	—	2	—
São Bento	98	0,09	1.143	343	36	—
São Caetano	96	0,17	1.123	337	50	—
São Joaquim	929	3,85	10.843	3.253	150	—
Surubim	451	0,92	5.267	1.580	40	—
Taquaretinga	646	0,66	7.537	2.261	186	—
Vertentes	353	0,76	4.123	1.237	268	—
Total da Zona	19.165	—	223.600	67.080	7.629	2
SERTÃO						
Afogados de Ingazeira	127	0,05	1.477	443	45	—
Aguas Belas	165	0,05	1.930	579	91	—
Alagôa de Baixo	14	0,01	167	50	2	—
Belém	125	0,06	1.453	436	61	—
Belmonte	150	0,06	1.756	525	50	—
Bôa Vista	75	0,02	873	262	80	—
Buique	214	0,13	2.497	749	80	—
Cabrobó	55	0,06	637	191	55	—
Custodia	83	0,03	973	292	8	—
Floresta	5	0,00	60	18	6	—
Flôres	230	0,11	2.685	805	35	—
Granito	155	0,04	1.813	544	127	—
Leopoldina	9	0,00	107	32	10	—
Moxotó	130	0,03	1.513	454	30	—
Novo Exú	643	0,52	1.507	2.252	185	—
Ouricurí	687	0,10	8.017	2.405	200	—
Pedra	48	0,05	560	168	8	—
Petrolina	5	0,00	60	18	110	—
Salgueiro	97	0,04	1.130	339	25	—
São Gonçalo	345	0,14	4.020	1.206	78	—
São José do Egito	223	0,21	2.600	780	100	—
Tacaratú	193	0,08	2.247	674	193	—
Triunfo (*)						
Vila Bela	35	0,02	413	124	78	—
Total da Zona	3.813	—	44.487	13.346	1.657	—

(*) Não informou.

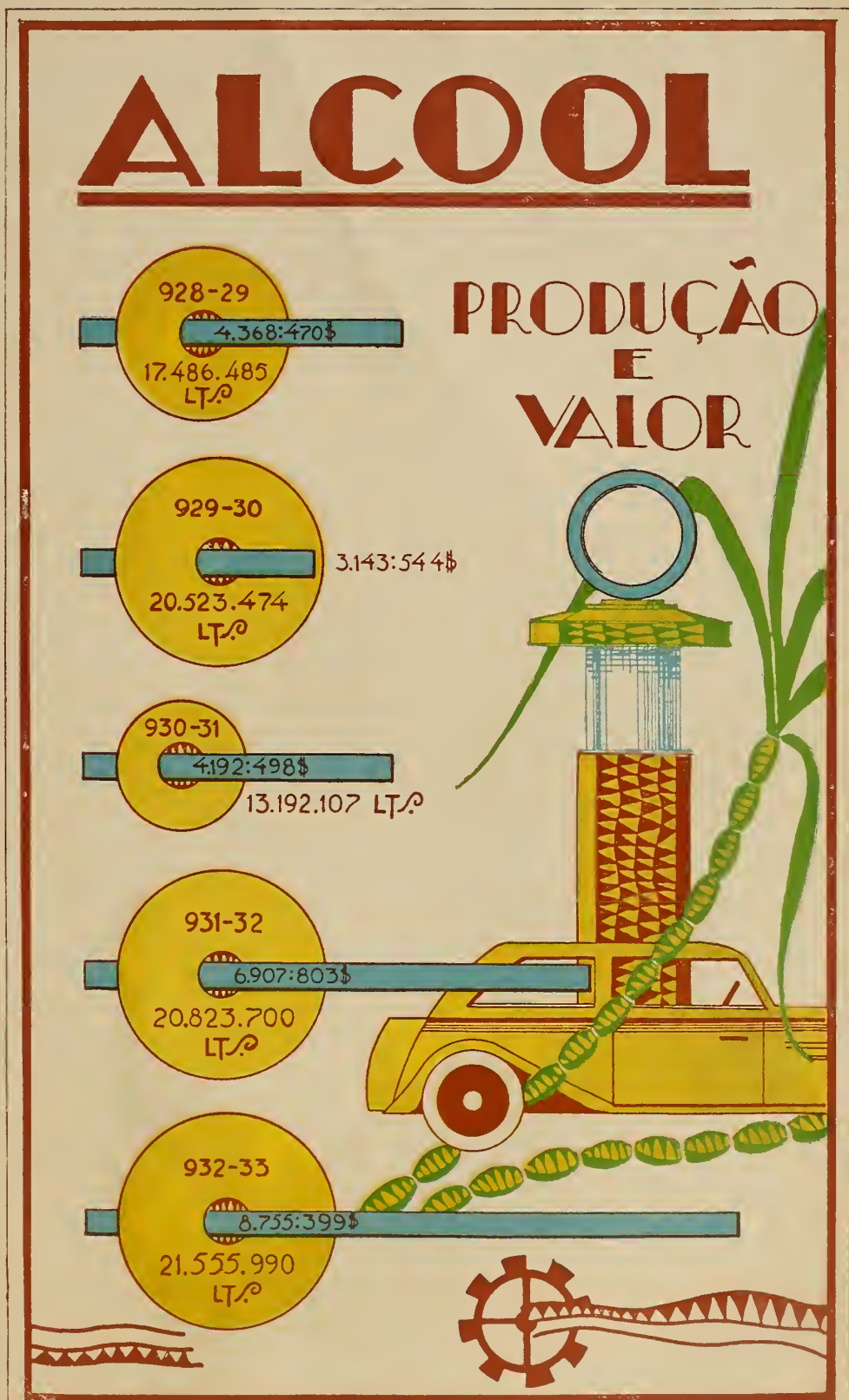
ALCOOL
PRODUÇÃO E VALOR
928-29
4.368:470$
17.486.485 LT.
929-30
3.143:544$
20.523.474 LT.
930-31
4.192:498$
13.192.107 LT.
931-32
6.907:803$
20.823.700 LT.
932-33
8.755:399$
21.555.990 LT.
George Goldberg car.fo

Calculo de Diversos Produtos Agricolas do Estado

Produtos	Anos	Toneladas	Indices	
			1932	1933
Aguardente	1932/33 (1)	6.508 (2)	100	193,7
Alcool	1932/33 (1)	21.556 (2)	100	103,5
Feijão	1933	17.783	100	101,0
Fumo	1933	3.261	100	105,3
Mamona	1933	18.521	100	197,1
Milho	1933	157.082	100	104,0

(1) Safras.

(2) Kilolitros.

Area Cultivada e Produção em Quilos dos Varios Produtos Existentes na Ilha de Fernando de Noronha, em 1933 (*)

Produtos	Area cultivada em ms.2	Produção em ks.
Cana de Açucar	265,57	42.000
Milho	1.070,70	44.000
Algodão	—	1.200
Feijão	—	10.185
Mamona (Bagas)	—	1.660
Fumo	—	681
Mandioca (1)		
Côco (2)	490,00	—

(*) Dados fornecidos pelo Diretor da Colonia Agricola.

(1) O plantio da mandioca é recente, não havendo ainda produção de farinha; já existe entretanto, na Ilha, uma pequena fabrica.

(2) Ha na Ilha 2.788 pés de coqueiros safrejando e 2.126 coqueiros novos.

NOTA: — A Ilha de Fernando de Noronha está reunida ao municipio do Recife, não estando porem os dados acima, incluidos na produção desse municipio.

Principais Produções Agricolas do Estado, Comparadas

Safras	1923/24			1924/25		
	Pernambuco	Brasil	o/o	Pernambuco	Brasil	o/o
Tons. de açucar	230.218	812.492	28,34	272.674	831.482	32,79
Tons. de algodão em rama	13.408	119.727	11,19	19.570	151.201	12,94
Tons. de café	9.102	891.840	1,02	13.349	875.160	1,52
Centos de côco	145.550	1.043.474	13,95	145.500	1.124.556	12,94
Tons. de farinha de mandioca	89.683	810.396	11,06	90.000	796.474	11,29
Tons. de milho (2)	116.812	4.566.095	2,55	124.156	4.108.211	3,02
Tons. de feijão (2)	16.621	515.009	3,23	17.427	533.679	3,15
Tons. de fumo (2)	1.138	61.611	1,84	1.200	59.108	2,03
1.000 litros de alcool	(*)	24.586	—	2.380	30.838	7,78

(*) Não foi possivel obter dados.

Safras	1928/29			1929/30		
	Pernambuco	Brasil	o/o	Pernambuco	Brasil	o/o
Tons. de açucar	273.698	941.291	29.18	344.310	1.030.957	33,39
Tons. de algodão em rama	16.013	111.506	14,36	19.710	126.828	15,54
Tons. de café	24.378	1.062.095	2,29	28.936	1.300.657	2,22
Centos de côco	242.441	1.206.186	23,66	247.438	1.435.692	18.86
Tons. de farinha de mandioca	123.459	870.480	14,19	131.925	852.015	15,48
Tons. de milho (2)	144.628	4.976.770	2,91	143.718	5.026.515	2,86
Tons. de feijão (2)	23.458	776.143	3,15	17.582	695.314	2,59
Tons. de fumo (2)	2.320	109.565	2,11	2.379	88.924	2,67
1.000 litros de alcool	17.486	46.445	37,65	20.523	48.900	41.97

(1) Os dados s Brasil são tirados das estatisticas e informações do Ministerio da Agricultura e estão corrigidos quanto a Pernambuco.

(2) Os dados s milho, feijão e fumo, do Estado, se referem a anos e não a safras.

com as do País, no Decênio de 1923/24-1932/1933 (1)

1925/26			1926/27			1927/28		
Pernambuco	Brasil	o/o	Pernambuco	Brasil	o/o	Pernambuco	Brasil	o/o
236.018	834.214	28,29	250.444	686.043	36,50	278.685	854.504	32,61
16.671	117.665	14,16	16.157	110.301	14,64	14.567	108.399	13,43
25.405	843.757	3,01	31.014	981.233	3,16	25.274	1.501.887	1,68
140.000	1.159.157	12,08	187.400	1.162.404	16,12	225.000	1.230.460	18,29
96.342	859.780	11,20	104.583	800.327	13,06	123.096	933.756	13,18
128.936	4.125.487	3,12	139.802	4.174.301	3,34	142.039	3.390.642	4,19
15.520	600.235	2,59	19.851	701.432	2,83	22.581	770.717	2,93
1.300	63.244	2,05	2.687	66.029	4,06	2.264	78.480	2,88
(*)	31.923	—	(*)	41.491	—	16.292	41.281	39,46

1930/31			1931/32			1932/33		
Pernambuco	Brasil	o/o	Pernambuco	Brasil	o/o	Pernambuco	Brasil	o/o
264.873	966.375	27,40	287.520	741.703	38,76	284.120	970.000	29,29
14.000	117.802	11,88	9.080	124.610	7.28	8.458	147.436	5,74
30.854	1.561.604	1,97	23.992	1.675.980	1,43	32.540	1.776.600	1,83
246.978	1.306.358	16,25	249.338	1.355.669	11.84	257.730	1.400.000	18,41
133.329	762.730	17,48	143.999	1.091.878	13,18	147.541	949.800	15,53
147.256	4.749.995	3,10	150.973	5.769.634	2,62	157.082	6.000.000	2,62
10.330	687.112	1,50	17.608	722.224	2,74	17.783	780.000	2,28
2.923	86.857	3,36	3.096	77.317	4,00	3.261	102.000	3,20
13.192	43.786	30,13	20.824	63.340	32,88	21.556	70.000	30,79

Numero e Valor das Propriedades Rurais Existentes no Estado, de Acôrdo com as Declarações nas Agencias Arrecadadoras, em 1933

Municipios	Numero de propriedades	Valor das propriedades incluindo as benfeitorias	Valor das benfeitorias	Valor das propriedades excluidas as benfeitorias
Afogados de Ingazeira	468	1.840:700$	901:600$	939:100$
Agua Preta	160	22.450:250$	12.535:250$	9.915:000$
Aguas Belas	1.224	1.191:680$	374:500$	817:180$
Alagôa de Baixo	494	2.480:700$	998:000$	1.482:700$
Aliança	258	12.796:000$	3.846:500$	8.949:500$
Altinho	860	2.795:700$	886:000$	1.909:700$
Amaragí	213	11.018:300$	5.771:300$	7.247:000$
Angelim	2.475	4.778:100$	1.101:050$	3.677:050$
Barreiros	93	23.381:500$	18.257:500$	5.124:000$
Bebedouro	942	1.748:065$	507:400$	1.240:665$
Belém	205	568:170$	181:100$	387:070$
Belmonte	715	1.331:910$	291:500$	1.040:410$
Belo Jardim	504	2.773:900$	1.041:200$	1.732:700$
Bezerros	2.594	3.783:700$	2.450:100$	1.333:600$
Bôa Vista	756	415:750$	212:450$	203:300$
Bom Conselho	1.873	12.080:550$	3.119:700$	8.960:850$
Bom Jardim	1.469	6.159:710$	374:000$	5.785:710$
Bonito	1.085	15.722:250$	6.771:650$	8.950:600$
Brejo da Madre de Deus	1.759	5.962:300$	1.932:500$	4.029:800$
Buique	165	855:800$	305:100$	550:700$
Cabo	102	18.339:000$	11.597:000$	6.742:000$
Cabrobó	157	288:210$	70.484:000$	217:726$
Canhotinho	3.057	6.023:920$	1.458:950$	4.564:970$
Carnarú	1.408	4.019:900$	1.072:600$	2.947:300$
Catende	123	18.225:000$	15.437:000$	2.788:000$
Correntes	1.539	7.752:750$	1.487:700$	6.265:050$
Custodia	636	1.484:750$	585:500$	899:250$
Escada	105	21.053:000$	14.459:000$	6.594:000$
Floresta	415	1.165:800$	583:200$	582:600$
Floresta dos Leões	313	7.020:450$	3.112:100$	3.908:350$
Flôres	1.569	3.433:900$	1.135:200$	2.298:700$
Frei Caneca	672	2.687:500$	1.025:000$	1.662:500$
Gameleira	86	8.771:200$	4.189:200$	4.582:000$
Garanhuns	3.976	18.362:380$	4.221:900$	14.140:480$
Gloria de Goitá	1.084	6.493:900$	1.288:400$	5.205:500$
Goiana	228	10.168:500$	6.584:000$	3.584:500$
Granito	1.004	1.071:450$	240:200$	831:250$
Gravatá	1.402	2.835:200$	474:800$	2.360:400$
Iguarassú	613	9.390:800$	3.467:100$	5.923:700$
Ipojuca	114	12.374:000$	6.230:500$	6.143:500$
Itambé	132	9.231:200$	3.281:200$	5.950:000$
Jaboatão	360	18.774:000$	11.820:000$	6.954:000$
Jurema	969	1.868:955$	476:765$	1.392:190$

Numero e Valor das Propriedades Rurais Existentes no Estado, de Acôrdo com as Declarações nas Agencias Arrecadadoras, em 1933

Municipios	Numero de propriedades	Valor das propriedades incluindo as benfeitorias	Valor das benfeitorias	Valor das propriedades excluidas as benfeitorias
Leopoldina	661	965:780$	370:750$	595:030$
Limoeiro	2.341	11.548:650$	2.271:700$	9.276:950$
Maraial	120	8.654:000$	4.638:000$	4.016:000$
Morenos	37	7.680:000$	4.010:000$	3.670:000$
Moxotó	331	771:600$	246:600$	525:000$
Nazaré	412	14.983:500$	6.331:600$	8.651:900$
Novo Exú	140	660:200$	310:200$	350:000$
Olinda	120	3.022:100$	461:400$	2.560:700$
Ouricurí	981	1.096:450$	279:650$	816:800$
Palmares	111	16.494:400$	8.313:900$	8.180:500$
Panelas	1.142	3.740:410$	1.000:050$	2.740:360$
Pau d'Alho	339	8.453:000$	3.607:900$	4.845:100$
Pedra	399	1.674:800$	759:300$	915:500$
Pesqueira	1.137	5.897:800$	2.190:100$	3.707:700$
Petrolina	320	654:700$	213:700$	441:000$
Queimadas	1.088	6.599:170$	775:500$	5.823:670$
Quipapá	607	8.535:600$	3.229:200$	5.306:400$
RECIFE	**29**	**2.211:000$**	**1.247:009$**	**764:000$**
Ribeirão	55	13.132:000$	8.284:000$	4.848:000$
Rio Branco	218	667:650$	205:400$	462:250$
Rio Formoso	145	17.074:000$	9.382:000$	7.692:000$
Salgueiro	1.273	2.248:300$	886:400$	1.361:900$
São Bento	907	3.184:584$	1.135:314$	2.049:270$
São Caetano	662	1.709:200$	331:400$	1.377:800$
São Gonçalo	445	339:774$	166:774$	173:000$
São Joaquim	1.064	3.912:100$	972:600$	2.939:500$
São José do Egito	437	1.273:600$	447:200$	826:400$
São Lourenço da Mata	72	19.133:500$	14.039:000$	5.094:500$
São Vicente	523	9.045:153$	2.332:053$	6.713:100$
Serinhãem	78	10.850:000$	5.037:000$	5.813:000$
Surubim	1.350	4.951:201$	337:151$	4.614:050$
Tacaratú	582	1.010:100$	260:800$	749:300$
Taquaretinga	1.046	1.489:550$	957:350$	532:200$
Timbaúba	449	11.468:500$	4.455:500$	7.013:000$
Triunfo	1.815	2.728:000$	531:300$	2.196:700$
Vertentes	786	2.902:100$	871:300$	2.030:800$
Vicencia	365	5.984:050$	2.959:520$	3.024:530$
Vila Bela	801	1.351:000$	512:600$	838:400$
Vitoria	1.701	10.220:500$	5.847:370$	4.373:130$
Total	63.465	555.088:822$	256.364:781$	298.724:041$

VALOR EM CONTOS DE RÉIS DAS PROPRIEDADES RURAIS DO ESTADO

QUINQUÊNIO DE 1929 a 1933



PECUARIA

Animais Abatidos para o

Municipios	Bovinos		Sui
	Quantidade	Quilos	Quantidade
Afogados de Ingazeira	870	105.000	423
Agua Prêta	492	59.040	685
Aguas Belas	564	67.680	651
Alagôa de Baixo	996	109.460	297
Aliança	820	98.400	1.412
Altinho	239	28.680	394
Amaragi	769	92.210	754
Angelim	680	81.600	1.140
Barreiros (*)			
Bebedouro	980	117.600	200
Belém	57	6.830	102
Belmonte	323	38.760	187
Belo Jardim	1.290	154.800	1.994
Bezerros	2.103	252.360	1.594
Bôa Vista	109	13.080	112
Bom Conselho	1.069	128.288	1.647
Bom Jardim	1.484	178.080	2.320
Bonito	890	106.800	864
Brejo da Madre de Deus	779	93.480	713
Buique	263	31.560	620
Cabo	597	71.640	911
Cabrobó	147	17.640	179
Canhotinho	1.495	167.900	2.397
Caruarú	3.529	423.480	2.676
Catende	883	93.300	920
Correntes	1.927	231.240	1.920
Custodia	430	43.000	253
Escada	958	114.960	590
Floresta	299	31.400	268
Floresta dos Leões	1.433	171.960	1.964
Flôres (*)			
Frei Caneca	520	62 400	312
Gameleira	304	36.480	395
Garanhuns	3.579	465.270	3.831
Gloria de Goitá	1.008	120.620	1.328
Goiana	1.202	144.240	1.602
Granito	763	88.860	177
Gravatá	1.713	205.560	1.946
Iguarassú	469	56.320	392
Ipojuca	474	56.880	570
Itambé	820	92.886	691
Jaboatão	1.497	172.060	1.002

(*) Não informou.

Consumo, no Estado, em 1933

nos	Ovinos		Caprinos		Total
Quilos	Quantidade	Quilos	Quantidade	Quilos	Quilos
25.380	—	—	202	4.040	134.420
30.825	34	688	80	1.340	91.893
29.295	424	6.588	2.200	53.000	156.563
17.820	—	—	395	5.925	133.205
42.360	—	—	1.152	14.796	155.556
15.760	197	2.364	197	2.364	49.168
37.700	142	2.840	454	4.540	137.290
45.600	340	7.140	80	1.600	135.940
12.000	50	598	—	—	130.198
3.408	193	2.330	483	8.724	21.292
5.675	—	—	257	2.570	47.005
59.820	382	3.820	1.745	18.960	237.400
47.820	15	1.380	1.439	17.268	318.828
3.190	242	3.640	431	3.450	23.360
49.410	1.300	13.900	1.820	18.460	210.058
69.600	29	580	851	8.765	257.025
40.800	—	—	830	8.100	155.700
28.320	200	6.000	1.185	15.050	142.850
27.900	424	12.720	675	10.250	82.430
36.000	84	1.250	234	2.500	111.390
5.370	163	2.330	651	6.510	31.850
95.880	282	5.602	946	10.676	280.058
71.520	710	12.650	1.415	16.735	524.385
27.600	221	6.420	342	4.910	123.230
58.800	491	7.365	1.220	24.000	321.405
15.180	145	2.800	655	6.200	67.180
23.700	98	1.876	142	1.420	141.956
16.720	—	—	927	10.700	58.820
88.380	—	—	1.426	15.556	275.896
10.360	310	4.650	642	6.420	83.830
18.650	48	1.160	200	4.000	60.290
114.930	—	—	3.538	35.500	615.700
45.300	—	—	2.074	26.658	192.578
72.090	—	—	656	7.400	223.730
5.850	202	3.091	582	6.872	104.673
86.760	3.000	60.000	550	6.250	358.570
16.920	—	—	48	776	74.016
23.020	18	370	215	4.165	84.435
20.640	—	—	126	1.756	115.282
42.872	17	357	517	5.098	220.387

Animais Abatidos para o

Municipios	Bovinos		Sui
	Quantidade	Quilos	Quantidade
Jurema	511	56.210	840
Leopoldina	96	13.440	144
Limoeiro	1.848	221.760	2.484
Maraial (*)			
Morenos	528	71.280	348
Moxotó	168	25.200	127
Nazaré	1.228	184.200	1.145
Novo Exú	565	63.900	146
Olinda (*)			
Ouricurí	800	86.660	160
Palmares	1.183	159.705	1.713
Panelas	456	54.720	697
Pau d'Alho	952	114.240	1.244
Pedra	139	16.680	215
Pesqueira	1.000	135.200	1.100
Petrolina	588	70.560	432
Queimadas	624	83.000	960
Quipapá (*)			
RECIFE	**39.293**	**4.978.336**	**26.638**
Ribeirão	364	43.680	311
Rio Branco	973	131.355	858
Rio Formoso	282	33.840	458
Salgueiro	439	58.100	317
São Bento	504	60.480	1.198
São Caetano	748	101.180	1.356
São Gonçalo (*)			
São Joaquim	651	78.120	894
São José do Egito	930	120.000	528
São Lourenço da Mata	555	66.600	587
São Vicente	581	69.720	1.519
Serinhãem	237	28.440	312
Surubim	660	79.200	960
Tacaratú (*)			
Taquaretinga	249	29.880	282
Timbaúba	1.226	147.120	2.343
Triunfo	1.106	132.720	565
Vertentes (*)			
Vicencia	714	85.680	1.228
Vila Bela	631	76.982	170
Vitoria	2.798	363.740	4.477
Total	102.401	12.673.732	96.590

(*) Não informou.

Consumo, no Estado, em 1933

nos	Ovinos		Caprinos		Total
Quilos	Quantidade	Quilos	Quantidade	Quilos	Quilos
25.200	362	6.516	360	5.180	93.106
4.420	120	2.400	288	4.320	24.580
124.200	—	—	1.248	18.900	364.860
15.660	2	60	126	1.878	88.878
3.710	200	6.100	251	3.510	38.520
44.350	10	600	758	10.096	239.246
4.380	22	1.220	61	1.010	70.510
4.800	113	2.130	232	2.620	96.210
102.780	50	1.000	210	3.150	266.635
31.365	183	2.647	568	7.248	95.980
46.130	—	—	628	6.800	167.170
9.675	94	1.849	295	2.655	30.859
35.120	2.000	36.740	3.040	49.230	256.290
19.440	479	8.004	749	10.486	108.490
30.800	—	—	168	1.644	115.443
952.416	**188**	**2.880**	**150**	**1.800**	**5.935.432**
10.885	43	862	123	1.722	57.149
38.610	582	8.820	900	9.980	188.765
13.740	84	1.680	179	3.580	52.840
15.850	—	—	63	654	75.604
37.188	138	1.414	783	12.249	111.331
54.240	—	—	1.116	13.848	169.268
43.640	76	1.140	433	6.495	129.395
26.450	62	1.200	223	4.900	152.550
23.495	1	10	28	266	90.371
45.570	—	—	611	9.332	124 622
15.100	30	679	36	780	44.998
42.200	30	660	20	400	122.560
10.384	169	3.948	354	3.762	57.974
78.565	3	45	694	6.950	232.680
27.200	590	9.100	—	—	169.020
73.680	—	—	711	14.220	173.580
6.128	66	1.328	431	6.894	91.332
165.649	800	12.000	6.235	67.410	608.799
3.672.245	16.306	289.540	53.606	697.273	17.332.790

Preço por Quilograma, da Carne Verde

Municipios	Bovinos		
	Maximo	Medio	Minimo
Afogados de Ingazeira	2$400	1$950	1$500
Agua Prêta	1$800	1$600	1$400
Aguas Bélas	1$400	1$200	1$000
Alagôa de Baixo	3$000	2$500	2$000
Aliança	2$000	1$800	1$600
Altinho	1$800	1$550	1$300
Amaragí	2$200	1$750	1$300
Angelim	1$400	1$200	1$000
Barreiros	(*)		
Bebedouro	2$500	1$950	1$400
Belém	1$700	1$350	1$000
Belmonte	2$000	1$800	1$600
Belo Jardim	2$000	1$600	1$200
Bezerros	2$000	1$800	1$600
Bôa Vista	1$200	1$000	$800
Bom Conselho	1$800	1$650	1$500
Bom Jardim	1$800	1$500	1$200
Bonito	1$800	1$500	1$200
Brejo da Madre de Deus	2$200	2$000	1$800
Buique	2$500	2$000	1$500
Cabo	2$000	1$800	1$600
Cabrobó	2$400	2$000	1$600
Canhotinho	1$800	1$600	1$400
Caruarú	2$000	1$600	1$200
Catende	1$800	1$400	1$000
Correntes	1$500	1$400	1$300
Custodia	2$400	2$050	1$700
Escada	2$000	1$800	1$600
Floresta	1$800	1$600	1$400
Floresta dos Leões	2$000	1$700	1$400
Flôres	(*)		
Frei Caneca	1$600	1$300	1$000
Gameleira	2$000	1$700	1$400
Garanhuns	1$800	1$600	1$400
Gloria de Goitá	2$200	1$700	1$200
Goiana	1$800	1$500	1$200
Granito	2$000	1$400	$800
Gravatá	2$000	1$750	1$500
Iguarassú	2$200	2$000	1$800
Ipojuca	2$000	1$750	1$500
Itambé	1$800	1$400	1$000
Jaboatão	2$200	2$000	1$800
Jurema	1$600	1$500	1$400

(*) Não informou.

Consumida em 1933, segundo as Especies de Gado

Suinos			Ovinos			Caprinos		
Maximo	Medio	Minimo	Maximo	Medio	Minimo	Maximo	Medio	Minimo
2$000	1$750	1$500	—	—	—	1$800	1$500	1$200
2$000	1$900	1$800	2$000	1$800	1$600	2$000	1$800	1$600
1$800	1$400	1$000	1$000	$750	$500	1$000	$750	$500
2$200	2$000	1$800	—	—	—	2$000	1$600	1$200
1$800	1$700	1$600	—	—	—	1$500	1$350	1$200
2$000	1$650	1$300	1$700	1$350	1$000	1$600	1$300	1$000
2$200	1$850	1$500	1$400	1$050	$700	1$400	1$050	$700
1$500	1$250	1$000	1$200	1$000	$800	$800	$700	$600
2$000	1$750	1$500	2$000	1$750	1$500	2$000	1$750	1$500
1$600	1$150	$700	1$500	1$250	1$000	$800	$700	$600
2$400	2$100	1$800	—	—	—	1$400	1$200	1$000
1$500	1$250	1$000	1$500	1$250	1$000	1$200	1$000	$800
2$000	1$750	1$500	2$000	1$750	1$500	2$000	1$750	1$500
1$200	1$000	$800	$800	$600	$400	$800	$600	$400
2$000	1$750	1$500	1$400	1$200	1$000	1$500	1$350	1$200
1$800	1$500	1$200	1$600	1$300	1$000	1$600	1$300	1$000
2$000	1$650	1$300	—	—	—	1$500	1$250	1$000
2$000	1$800	1$600	2$000	1$800	1$600	2$000	1$800	1$600
2$000	1$500	1$000	1$500	1$150	$800	1$500	1$150	$800
2$400	2$200	2$000	2$200	2$000	1$800	1$800	1$600	1$400
1$400	1$200	1$000	1$200	1$000	$800	1$200	1$000	$800
1$600	1$400	1$200	2$000	1$800	1$600	2$000	1$800	1$600
2$200	1$850	1$500	1$800	1$500	1$200	1$500	1$250	1$000
2$400	1$700	1$000	2$000	1$600	1$200	1$600	1$300	1$000
1$800	1$700	1$600	1$200	1$100	1$000	1$200	1$100	1$000
1$800	1$600	1$400	1$800	1$600	1$400	1$500	1$300	1$100
2$400	2$200	2$000	2$000	1$800	1$600	1$800	1$600	1$400
1$600	1$300	1$000	—	—	—	1$800	1$500	1$200
2$200	2$000	1$800	—	—	—	1$500	1$250	1$000
1$600	1$400	1$200	1$300	1$100	$900	1$200	1$000	$800
2$500	2$250	2$000	1$600	1$450	1$300	1$600	1$400	1$200
2$000	1$800	1$600	—	—	—	1$400	1$200	1$000
2$000	1$700	1$400	—	—	—	2$000	1$500	1$000
1$800	1$500	1$200	—	—	—	1$200	1$100	1$000
1$600	1$200	$800	1$500	1$100	$700	1$400	1$000	$600
2$200	2$000	1$800	1$500	1$250	1$000	1$500	1$250	1$000
2$400	2$200	2$000	—	—	—	1$800	1$650	1$500
2$000	1$850	1$700	1$800	1$650	1$500	1$800	1$600	1$500
2$000	1$750	1$500	—	—	—	1$000	$800	$600
2$400	2$200	2$000	2$400	2$200	2$000	2$200	2$000	1$800
1$700	1$500	1$300	1$800	1$700	1$600	1$600	1$500	1$400

Prêço por Quilograma, da Carne Verde

Municipios	Bovinos		
	Maximo	Medio	Minimo
Leopoldina	2$000	1$600	1$200
Limoeiro	2$000	1$700	1$400
Maraial	(*)		
Morenos	2$000	1$800	1$600
Moxotó	1$500	1$250	1$000
Nazaré	2$000	1$750	1$500
Novo Exú	2$000	1$600	1$200
Olinda	(*)		
Ouricurí	1$600	1$400	1$200
Palmares	1$800	1$500	1$200
Panelas	1$800	1$600	1$400
Pau d' Alho	(*)		
Pedra	2$400	2$200	2$000
Pesqueira	2$400	2$100	1$800
Petrolina	1$600	1$400	1$200
Queimadas	1$800	1$500	1$200
Quipapá	(*)		
RECIFE	**2$200**	**1$950**	**1$700**
Ribeirão	1$800	1$700	1$600
Rio Branco	2$600	2$100	1$600
Rio Formoso	(*)		
Salgueiro	1$200	1$000	$800
São Bento	1$800	1$550	1$300
São Caetano	2$200	2$000	1$800
São Gonçalo	(*)		
São Joaquim	1$500	1$250	1$000
São José do Egito	2$500	2$000	1$500
São Lourenço da Mata	1$800	1$400	1$000
São Vicente	1$800	1$450	1$100
Serinhaem	1$800	1$400	1$000
Surubim	1$600	1$300	1$000
Tacaratú	(*)		
Taquaretinga	2$000	1$750	1$500
Timbaúba	2$000	1$750	1$500
Triunfo	2$000	1$800	1$600
Vertentes	(*)		
Vicencia	2$000	1$800	1$600
Vila Bela	2$000	1$700	1$400
Vitoria	2$200	2$000	1$800

(*) Não informou.

Consumida em 1933, segundo as Especies de Gado

Suinos			Ovinos			Caprinos		
Maximo	Medio	Minimo	Maximo	Medio	Minimo	Maximo	Medio	Minimo
2$000	1$600	1$200	1$200	1$000	$800	1$200	1$000	$800
2$400	2$100	1$800	—	—	—	1$200	1$100	1$000
2$400	2$200	2$000	2$500	2$250	2$000	2$000	1$750	1$500
1$500	1$350	1$200	1$000	$800	$600	1$000	$800	$600
2$000	1$750	1$500	2$000	1$750	1$500	2$000	1$750	1$500
1$600	1$300	1$000	1$400	1$200	1$000	1$400	1$200	1$000
1$500	1$350	1$200	1$200	1$000	$800	1$200	1$000	$800
2$400	2$100	1$800	2$000	1$800	1$600	2$200	2$000	1$800
2$000	1$700	1$500	1$500	1$250	1$000	1$500	1$250	1$000
2$200	2$000	1$800	1$400	1$250	1$100	1$300	1$150	1$000
2$000	1$600	1$200	2$000	1$700	1$400	1$600	1$400	1$200
2$000	1$700	1$400	1$200	1$000	$800	1$200	1$000	$800
1$800	1$400	1$000	—	—	—	—	—	—
3$000	—	—	**4$000**	—	—	**4$000**	—	—
2$200	2$100	2$000	2$000	1$900	1$800	2$000	1$900	1$800
1$800	1$600	1$400	—	—	—	—	—	—
1$400	1$200	1$000	—	—	—	1$400	1$200	1$000
2$000	1$600	1$200	2$000	1$700	1$400	1$800	1$500	1$200
1$800	1$400	1$000	—	—	—	1$500	1$250	1$000
1$500	1$300	1$100	1$600	1$400	1$200	1$500	1$250	1$000
2$500	2$150	1$800	1$500	1$250	1$000	1$500	1$250	1$000
2$200	2$000	1$800	2$500	2$250	2$000	1$800	1$400	1$000
1$600	1$400	1$200	—	—	—	1$200	1$000	$800
2$000	1$750	1$500	2$000	1$700	1$400	1$500	1$250	1$000
1$600	1$400	1$200	1$200	1$000	$800	1$200	1$000	$800
2$000	1$700	1$400	2$000	1$250	1$500	1$800	1$500	1$200
2$400	2$000	1$600	2$400	2$100	1$800	1$800	1$600	1$400
2$000	1$750	1$500	1$500	1$400	1$300	1$500	1$400	1$300
1$800	1$600	1$400	—	—	—	2$000	1$800	1$600
2$000	1$700	1$400	2$000	1$650	1$300	1$800	1$500	1$200
2$400	2$100	1$800	2$000	1$900	1$800	1$600	1$500	1$400

Salario Medio de Varias Profissões, por

Municipios	Almocreve		Arador		Carpina		Carreiro		Cozinhador		Distilador		Ferreiro	
	Sem sustento	Com sustento	Sem sustento	Com sustento	Sem sustento	Com sustento	Sem sustento	Com sustento	Sem sustento	Com sustento	Sem sustento	Com sustento	Sem sustento	Com sustento
LITORAL														
Os 10 municipios do litoral vão														
Barreiros	2$500	—	3$000	—	6$000	—	3$000	—	10$000	—	6$000	—	80000	—
Cabo	2$500	—	2$500	—	7$000	—	2$500	—	—	—	—	—	6$000	—
Goiana	3$000	2$000	4$000	2$500	8$000	6$000	4$000	2$000	10$000	7$000	6$000	3$000	10$000	7$000
Iguarassú	3$000	2$000	5$000	3$000	8$000	5$000	4$000	2$000	—	—	—	—	8$000	5$000
Ipojuca	3$000	1$500	3$000	1$500	6$000	3$000	3$000	1$500	—	—	—	—	8$000	4$000
Jaboatão	3$500	—	4$000	—	8$000	—	3$000	—	—	—	—	—	10$000	—
Olinda	3$000	—	4$000	—	8$000	—	3$500	—	5$000	—	6$500	—	6$000	—
RECIFE	**3$000**	—	**3$000**	—	**6$500**	—	**2$800**	—	**8$000**	—	**7$000**	—	**7$000**	—
Rio Formoso	2$500	—	2$500	—	5$000	—	2$500	—	3$000	—	3$000	—	5$000	—
Serinhaem	2$500	1$000	3$000	2$000	5$000	3$000	3$000	2$000	—	—	—	—	6$000	4$000
Agua Preta	2$500	—	3$000	—	5$000	—	2$500	—	—	—	—	—	6$000	—
Aliança	5$000	3$500	3$000	1$500	6$000	4$000	3$000	2$000	—	—	—	—	7$000	5$000
Amaragí	2$000	1$500	3$000	2$000	5$000	3$000	3$000	2$000	—	—	—	—	6$000	4$000
Angelim	3$000	2$000	4$000	3$000	7$000	5$000	3$000	2$000	—	—	—	—	7$000	5$000
Bom Jardim	2$500	1$500	2$500	1$500	10$000	7$000	2$500	1$500	3$000	—	4$000	3$000	10$000	—
Bonito	3$000	2$000	2$500	1$500	5$000	4$000	3$000	2$000	4$000	3$000	8$000	6$500	5$000	4$000
Canhotinho	2$500	1$000	3$000	1$500	6$000	3$000	2$000	1$000	—	—	—	—	6$000	3$000
Catende	3$000	—	3$000	—	7$000	—	2$500	—	—	—	—	—	9$000	—
Correntes	5$000	3$000	3$500	2$000	8$000	5$000	3$500	2$000	—	—	—	—	8$000	5$000
Escada	2$500	—	2$800	—	6$500	—	2$800	—	10$000	—	8$000	—	8$000	—
Floresta dos Leões	2$500	—	2$500	—	5$000	—	2$500	—	8$000	—	5$000	—	8$000	—
Gameleira	3$800	—	2$800	—	4$500	—	2$500	—	—	—	—	—	5$000	—
Itambé	—	—	3$000	1$500	8$000	6$000	3$000	1$500	—	—	—	—	8$000	6$000
Maraial	2$500	—	2$500	—	4$000	—	3$000	—	—	—	—	—	8$000	—
Morenos	3$500	—	3$000	—	6$000	—	3$000	—	—	—	—	—	6$000	—
Nazaré	2$500	—	3$000	—	6$000	—	2$500	—	5$000	—	4$000	—	8$000	—
Palmares	3$000	—	2$500	—	8$000	—	3$000	—	10$000	—	5$000	—	8$000	—
Pau d'Alho	3$000	—	4$000	—	6$500	—	3$000	—	—	—	—	—	8$000	—
Queimadas	—	—	—	—	7$000	5$000	5$000	3$000	—	—	—	—	7$000	5$000
Quipapá	2$000	1$400	3$000	1$900	6$000	4$000	4$000	2$800	—	—	—	—	5$000	3$500
Ribeirão	2$000	—	1$800	—	4$000	—	2$000	—	—	—	—	—	5$000	—
São Lourenço da Mata	3$000	2$000	3$000	2$000	8$000	5$000	2$500	2$000	10$000	8$000	3$000	2$000	6$000	4$000
São Vicente	5$000	—	3$000	—	5$000	—	4$000	—	4$000	—	4$000	—	6$000	—
Timbaúba	3$500	2$000	4$000	2$500	6$000	4$000	3$500	2$000	—	—	—	—	7$000	5$000
Vicencia	5$000	—	3$000	—	5$000	—	2$500	—	—	—	—	—	5$000	—
Vitoria	2$500	—	4$000	—	7$000	—	3$000	—	8$000	—	8$000	—	7$000	—
Media da Zona	3$008	1$885	3$125	1$993	6$361	4$500	3$002	1$956	7$000	6$000	5$500	3$625	7$000	4$633
AGRESTE E														
Altinho	2$500	1$000	4$000	2$000	6$000	4$000	4$000	2$000	—	—	—	—	7$000	5$000
Bebedouro	2$500	1$500	—	—	6$000	4$000	5$000	3$000	—	—	—	—	—	—
Belo Jardim	3$000	1$500	—	—	6$000	4$000	4$000	2$000	4$000	3$000	—	—	8$000	6$000
Bezerros	3$000	2$000	—	—	5$000	3$500	3$000	1$500	—	—	—	—	8$000	6$000
Bom Conselho	4$000	2$000	—	—	6$000	4$000	4$000	2$000	—	—	—	—	6$000	4$000
Brejo da Madre de Deus	3$000	2$000	—	—	6$000	4$000	3$000	2$000	—	—	—	—	6$000	4$000

Zonas e Municípios, no Ano Agricola de 1932-1933

Lenhador		Oleiro		Pedreiro		Serralheiro		TRABALHADOR DE ENXADA						Vaqueiro	
								Homem		Mulher		Criança			
Sem sustento	Com sustento	Sem sustento	Com sustento	Sem sustento	Com sustento	Sem sustento	Com sustento	Sem sustento	Com sustento	Sem sustento	Com sustento	Sem sustento	Com sustento	Sem sustento	Com sustento
E MATA															
enumerados em primeiro lugar															
3$000	—	4$000	—	6$000	—	10$000	—	2$000	—	1$600	—	1$000	—	3$500	—
4$000	—	6$000	—	6$000	—	—	—	1$800	—	1$400	—	1$000	—	3$000	2$000
5$000	3$500	4$000	3$000	8$000	5$000	12$000	8$000	2$500	1$500	1$500	1$000	—	—	4$000	2$000
3$000	1$500	3$000	1$500	8$000	5$000	—	—	3$000	1$500	2$000	1$000	2$000	1$000	3$000	—
3$000	1$500	3$000	1$500	6$000	3$000	—	—	2$000	1$000	1$500	$800	1$000	$500	4$000	—
3$000	—	3$000	—	8$000	—	—	—	2$500	—	1$500	—	1$000	—	4$000	—
3$000	—	4$000	—	7$000	—	12$000	—	3$000	—	2$000	—	1$500	—	—	—
3$000	—	**4$000**	—	**7$000**	—	**12$000**	—	**2$500**	—	**2$000**	—	**1$000**	—	**3$500**	—
2$500	—	2$000	—	5$000	—	7$000	—	1$600	—	1$200	—	1$000	—	2$500	—
3$000	2$000	4$000	2$500	5$000	3$000	—	—	2$000	1$000	1$500	$700	1$200	$600	4$000	2$500
3$000	—	3$000	—	5$000	—	—	—	2$000	—	1$500	—	1$200	—	3$000	—
5$000	3$000	6$000	3$500	8$000	—	—	—	2$000	1$000	1$200	$800	$800	$500	—	—
4$000	3$000	4$000	3$000	5$000	3$000	—	—	2$000	1$500	1$500	1$000	1$500	1$000	—	—
3$000	2$000	3$000	2$000	7$000	5$000	—	—	2$000	1$500	1$500	1$000	1$000	1$000	4$000	3$000
2$500	1$500	3$000	2$000	8$000	6$000	—	—	2$000	1$500	1$500	1$000	1$200	$800	3$000	2$500
2$000	1$200	3$000	2$000	5$000	4$000	8$000	6$500	2$000	1$200	1$500	1$000	1$200	$800	4$000	3$500
2$000	1$000	2$000	1$000	6$000	3$000	—	—	2$000	1$000	1$500	$800	1$000	$500	2$500	1$000
3$000	—	3$000	—	5$000	—	—	—	1$800	—	1$200	—	1$200	—	3$000	—
2$500	1$500	4$000	2$500	8$000	5$000	8$000	5$000	2$000	1$000	1$500	$800	1$500	$800	—	—
3$500	—	3$500	—	6$500	—	—	—	2$000	—	1$600	—	1$200	—	3$000	—
															—
3$000	—	3$000	—	5$000	—	8$000	—	1$800	—	1$500	—	1$000	—	3$000	—
2$800	—	2$500	—	4$500	—	—	—	1$800	—	1$500	—	1$000	—	—	—
2$000	1$000	2$000	1$000	8$000	6$000	—	—	2$000	1$000	1$000	$500	$800	$400	—	—
3$000	—	4$000	—	3$000	—	—	—	2$000	—	1$500	—	$800	—	4$000	—
—	—	4$000	—	7$000	—	—	—	2$000	—	1$500	—	1$200	—	5$000	—
2$000	—	4$000	—	7$000	—	10$000	—	1$500	—	1$200	—	$800	—	3$000	—
3$000	—	3$500	—	8$000	—	10$000	—	2$000	—	1$800	—	1$200	—	5$000	—
3$500	—	3$300	—	8$500	—	—	—	2$500	—	1$500	—	1$500	—	4$500	—
3$000	2$000	3$000	2$000	7$000	5$000	—	—	3$000	2$000	2$500	1$800	2$000	1$200	—	—
3$000	—	4$000	2$400	6$000	—	—	—	1$600	—	1$300	—	$900	—	3$000	—
2$000	—	2$000	—	4$000	—	—	—	1$200	—	1$000	—	$800	—	2$000	—
3$000	2$000	4$000	3$000	8$000	5$000	10$000	8$000	2$000	1$500	1$500	1$000	$800	$600	3$000	2$000
2$500	—	2$500	—	6$000	—	8$000	—	2$000	—	1$000	—	1$000	—	3$000	—
2$500	1$500	5$000	3$500	6$000	4$000	—	—	3$000	2$000	2$000	1$000	1$500	$600	3$500	2$000
2$500	—	5$000	—	5$000	—	—	—	2$500	2$000	—	—	1$500	—	5$000	—
3$500	—	5$000	—	7$000	—	7$000	—	2$500	—	2$000	—	1$500	—	3$000	—
2$958	1$880	3$543	2$275	6$375	4$428	8$070	6$875	2$113	1$387	1$528	$946	1$160	$735	3$097	2$277
CAATINGA															
4$000	2$000	3$000	1$500	4$000	2$000	—	—	1$800	1$000	1$400	$800	1$200	$700	3$000	1$500
—	—	3$000	2$000	6$000	4$000	—	—	1$500	1$000	1$000	$800	$500	—	3$000	1$000
5$000	3$000	5$000	3$000	6$000	3$000	—	—	2$500	1$500	1$500	1$000	1$500	1$000	6$000	3$000
3$000	2$000	3$000	2$000	5$000	3$000	—	—	2$000	1$500	1$500	1$000	1$000	$800	4$000	2$500
2$000	1$500	3$000	2$000	6$000	4$000	—	—	2$000	1$500	1$000	$600	1$000	$600	4$000	2$000
2$500	2$000	2$500	2$000	6$000	3$000	—	—	2$000	1$500	1$500	1$000	1$000	$500	3$000	2$000

Salario Medio de Varias Profissões por

Municipios	Almocreve		Arador		Carpina		Carreiro		Cozinhador		Distilador		Ferreiro	
	Sem sustento	Com sustento	Sem sustento	Com sustento	Sem sustento	Com sustento	Sem sustento	Com sustento	Sem sustento	Com sustento	Sem sustento	Com sustento	Sem sustento	Com sustento
(Continu														
Caruarú	4$000	—	4$000	—	6$000	—	3$000	—	—	—	—	—	5$000	—
Frei Caneca	3$000	2$000	—	—	5$000	4$000	3$000	2$000	—	—	—	—	5$000	4$000
Garanhuns	3$500	—	2$800	—	6$000	—	2$800	—	—	—	—	—	7$000	—
Gloria de Goitá	5$000	—	2$500	—	8$000	—	4$000	—	—	—	—	—	10$000	—
Gravatá	2$000	—	3$000	—	9$000	—	—	—	—	—	—	—	5$000	—
Jurema	3$000	1$500	—	—	7$000	4$000	4$000	2$500	—	—	—	—	4$000	2$500
Limoeiro	2$000	—	—	—	9$000	—	2$000	—	7$000	—	4$500	—	4$000	—
Panelas	2$000	—	—	—	8$000	5$000	3$000	—	—	—	—	—	5$000	—
Pesqueira	3$000	2$000	3$000	1$500	6$000	4$000	3$000	1$500	4$000	2$500	—	—	5$000	3$000
Rio Branco	3$000	2$000	—	—	7$000	5$000	3$000	2$000	—	—	—	—	6$000	4$000
São Bento	4$000	3$000	—	—	6$000	5$000	3$000	2$000	—	—	—	—	6$000	5$000
São Caetano	3$000	2$000	—	—	6$000	4$000	4$000	2$500	—	—	—	—	8$000	6$000
São Joaquim	3$000	2$000	—	—	4$500	3$000	3$000	2$000	—	—	—	—	5$000	3$000
Surubim	4$000	—	—	—	8$000	6$000	4$000	2$500	—	—	—	—	8$000	6$000
Taquaretinga	3$000	2$000	4$000	2$500	6$000	4$000	4$000	2$500	—	—	—	—	6$000	4$000
Vertentes	3$000	2$000	—	—	6$000	5$000	3$000	2$000	—	—	—	—	4$000	3$000
Medias da Zona	3$113	1$900	3$214	2$000	6$477	4$264	3$419	2$125	5$000	2$760	4$500	—	6$995	4$366
S E R														
Afogados de Ingazeira	3$000	2$000	—	—	10$000	7$000	3$000	1$500	—	—	—	—	8$000	5$000
Aguas Belas	2$000	1$000	—	—	5$000	2$500	—	—	—	—	—	—	3$000	1$500
Alagôa de Baixo	5$000	3$000	6$000	4$000	8$000	5$000	5$000	3$000	—	—	—	—	7$000	4$500
Belém	—	—	—	—	5$500	4$000	3$000	2$000	—	—	—	—	5$500	3$500
Belmonte	2$000	1$500	2$000	1$000	4$000	3$000	2$000	1$000	—	—	—	—	6$000	4$000
Bôa Vista	2$000	1$000	—	—	5$000	3$000	2$000	1$000	—	—	—	—	5$000	3$000
Buique	2$000	1$000	—	—	6$000	4$000	2$500	1$500	—	—	—	—	6$000	4$000
Cabrobó	2$500	1$500	—	—	7$000	4$000	—	—	—	—	—	—	6$000	4$000
Custodia	—	—	—	—	6$000	5$000	2$500	1$500	—	—	—	—	10$000	7$000
Floresta	—	—	—	—	4$000	2$000	—	—	—	—	—	—	—	—
Flôres	2$000	1$000	—	—	6$000	3$000	3$000	1$500	—	—	—	—	10$000	6$000
Granito	1$800	1$000	—	—	5$000	3$000	1$800	1$000	—	—	—	—	6$000	4$000
Leopoldina	3$000	1$500	—	—	4$000	2$500	—	—	—	—	—	—	6$000	3$000
Moxotó	2$000	1$500	—	—	5$000	4$000	2$500	2$000	—	—	—	—	3$000	2$500
Novo Exú	3$000	2$000	—	—	5$000	3$500	—	—	—	—	—	—	7$000	5$000
Ouricuí	3$000	2$000	—	—	4$500	3$000	2$000	1$000	—	—	—	—	8$000	5$000
Pedra	4$000	2$500	—	—	8$000	6$000	6$000	4$000	—	—	—	—	5$000	3$000
Petrolina	3$000	1$500	3$000	2$000	6$000	3$000	5$000	2$500	—	—	—	—	6$000	3$000
Salgueiro	2$000	1$000	2$500	1$500	5$500	4$000	2$000	1$000	—	—	—	—	7$500	6$000
São Gonçalo	2$500	1$500	—	—	7$000	5$000	3$000	2$000	—	—	—	—	7$000	5$000
São José do Egito	3$000	2$000	—	—	6$000	4$000	3$000	2$000	—	—	—	—	6$000	4$000
Tacaratú	3$000	2$000	—	—	4$000	2$500	3$000	2$000	—	—	—	—	3$000	2$500
Triunfo	4$000	3$000	2$500	2$000	6$000	5$000	2$500	2$000	—	—	—	—	6$000	5$000
Vila Bela	3$500	2$500	2$500	2$000	8$000	5$000	—	—	—	—	—	—	8$000	5$000
Medias da Zona	2$776	1$714	3$083	2$083	5$854	3$875	2$988	1$805	—	—	—	—	6$304	4$152

Zonas e Municipios, no Ano Agricola de 1932-1933

Lenhador		Oleiro		Pedreiro		Serralheiro		TRABALHADOR DE ENXADA						Vaqueiro	
								Homem		Mulher		Criança			
Sem sustento	Com sustento	Sem sustento	Com sustento	Sem sustento	Com sustento	Sem sustento	Com sustento	Sem sustento	Com sustento	Sem sustento	Com sustento	Sem sustento	Com sustento	Sem sustento	Com sustento
ação)															
3$000	—	2$500	—	6$500	—	—	—	2$000	—	1$500	—	1$000	—	5$000	—
3$000	2$000	4$000	3$000	5$000	4$000	—	—	2$000	1$200	1$000	$700	1$000	$500	4$000	3$000
2$300	—	2$300	—	6$000	—	—	—	2$000	—	1$300	—	1$300	—	4$500	—
3$500	—	5$000	—	8$000	—	—	—	2$500	—	1$200	—	1$000	—	5$000	—
2$000	—	2$500	—	7$000	—	—	—	1$800	—	1$000	—	$800	—	2$500	—
3$000	—	3$500	—	9$000	7$000	—	—	2$200	1$800	1$800	$200	1$600	1$200	5$000	3$000
2$500	—	3$500	—	9$000	—	9$000	—	2$500	—	1$200	—	1$200	—	3$000	—
1$800	—	2$200	—	6$000	4$500	—	—	2$000	1$500	1$200	$800	$800	$500	2$500	—
4$000	2$000	3$000	2$000	10$000	6$000	12$000	9$000	2$500	1$000	2$000	1$000	1$500	$500	3$500	2$500
3$000	2$000	—	—	7$000	4$000	—	—	2$000	1$000	1$500	$800	1$200	$600	3$000	2$000
—	—	3$000	2$000	6$000	5$000	—	—	2$500	2$000	1$500	1$000	1$000	$500	4$000	3$000
4$000	3$000	5$000	3$000	6$000	4$000	—	—	2$000	1$200	1$500	$800	1$200	$700	4$000	2$000
2$500	1$300	3$000	2$000	7$000	4$000	—	—	1$500	1$000	1$000	$600	1$000	$600	5$000	3$000
—	—	4$000	3$000	5$500	3$500	—	—	2$000	1$500	1$500	$800	1$000	$500	5$000	3$000
4$000	2$500	4$000	2$500	6$000	4$000	—	—	2$000	1$500	1$500	1$000	1$500	1$000	2$500	1$500
2$500	1$500	2$500	1$500	6$000	4$000	—	—	2$000	1$500	1$500	1$000	1$200	$800	3$000	2$000
3$031	2$083	3$309	2$250	6$500	4$058	10$500	9$000	2$059	1$364	1$368	$876	1$113	$647	3$840	2$312
TÃO															
3$000	1$500	2$000	1$000	10$000	7$000	—	—	3$000	2$000	1$500	1$000	1$000	$600	3$000	1$500
2$000	1$000	2$000	1$000	6$000	3$000	—	—	2$000	1$000	1$000	$500	1$000	$500	3$000	2$000
5$000	3$000	6$000	4$000	8$000	5$000	—	—	3$000	2$000	2$500	1$500	1$500	1$000	5$000	3$000
—	—	—	—	7$000	5$500	—	—	2$000	1$500	1$200	$700	1$000	$500	—	—
2$000	1$500	1$500	1$000	5$000	3$000	—	—	1$500	1$000	1$200	1$000	$800	$500	2$000	1$500
2$000	—	1$800	—	5$000	3$000	—	—	2$000	1$000	—	—	—	—	—	—
2$000	1$000	2$000	1$000	7$000	4$000	—	—	2$000	1$000	1$500	$800	1$000	$500	4$000	2$000
2$000	1$500	2$500	1$800	7$000	4$000	—	—	2$000	1$500	1$500	1$000	1$000	$800	5$000	3$000
2$500	1$500	—	—	7$000	5$000	—	—	2$000	1$000	1$200	$800	1$000	$500	—	-
—	—	—	—	4$000	2$000	—	—	2$000	1$000	1$600	$800	1$500	$800	2$700	1$400
2$000	1$000	3$000	1$500	6$000	3$000	—	—	2$000	1$000	1$500	$800	1$200	$600	—	—
1$800	1$000	2$000	1$000	5$500	3$500	—	—	1$800	1$200	1$000	$500	1$000	$500	—	—
1$500	1$000	2$000	1$000	5$000	2$500	—	—	1$500	$800	1$200	$500	—	—	2$000	1$000
2$000	1$500	3$000	2$000	5$000	4$000	—	—	2$000	1$500	1$500	1$000	1$000	$800	2$000	1$500
2$000	1$300	3$000	2$000	5$000	3$500	—	—	2$000	1$500	1$300	$800	1$000	$700	3$000	2$000
3$000	2$000	2$000	1$000	4$500	3$000	—	—	1$800	1$200	1$500	$800	1$500	$800	3$000	2$000
—	—	3$000	2$000	10$000	7$000	—	—	2$000	1$000	1$500	$800	1$200	$600	5$000	3$000
3$000	1$500	3$000	1$500	6$000	3$000	—	—	2$500	1$500	1$500	1$000	1$500	1$000	3$000	1$000
2$000	1$000	2$300	1$300	5$500	4$000	—	—	2$000	1$000	2$000	$500	1$000	$500	—	—
3$000	2$000	4$000	2$500	6$000	4$000	4$000	2$500	3$000	2$000	2$000	1$000	1$500	$800	5$000	3$000
2$500	1$000	3$000	2$000	6$0000	4$000	—	—	2$500	1$500	1$500	1$000	1$500	$800	4$000	3$000
2$500	1$500	3$500	1$500	5$000	3$000	—	—	2$000	1$000	1$000	$500	1$000	$500	3$000	2$500
2$500	2$000	2$500	2$000	6$000	40000	—	—	2$000	1$500	1$500	1$000	1$500	1$000	3$000	2$000
2$500	2$000	2$500	2$000	8$000	5$000	—	—	2$500	2$000	2$000	1$500	1$500	1$000	3$500	2$500
2$419	1$490	2$647	1$655	6$229	3$958	4$000	2$500	2$129	1$320	1$443	$900	1$190	$645	3$400	2$050

SALARIOS MEDIOS NO INTERIOR DO ESTADO

1 almocreve
2 arador
3 carpina
4 carreiro
5 cosinhador
6 distilador
7 ferreiro
8 lenhador
9 oleiro
10 pedreiro
11 serralheiro
12 homem
13 mulher
14 criança
15 vaqueiro

} trabalhador de enxada

litoral e mata
agreste e caatinga
sertão

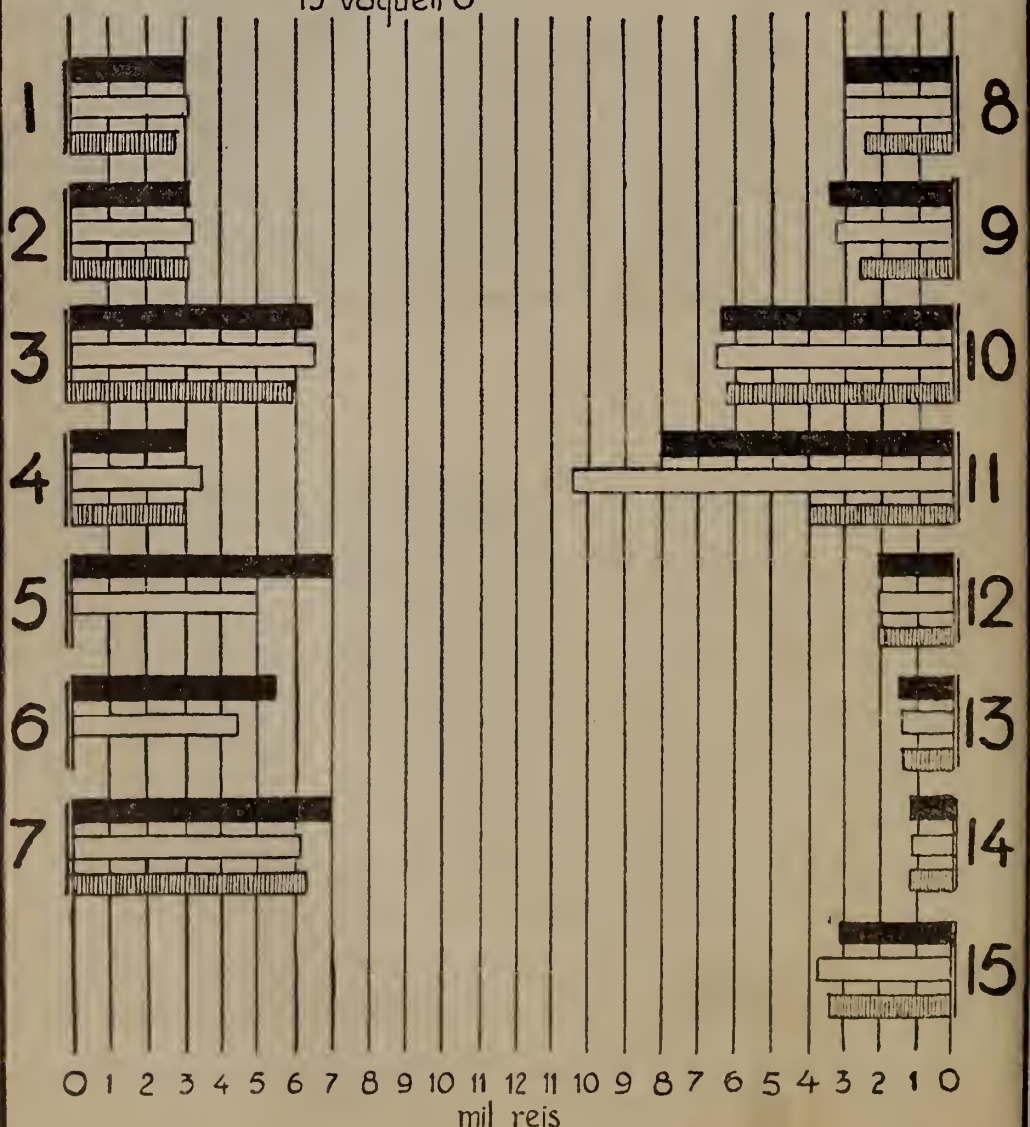

INDUSTRIA

Usinas de Açucar — Safra de 1932-1933

Denominação da usina	Municipios	Data da 1.ª moagem	Capacidade em 22 horas (Tons.)	Produção alcool em 22 horas (Litros)	Via-ferrea propria (Kls.)	Safra 1932-1933 (Sacos)
Agua Branca	Quipapá	1920	330	1.200	3	14.242
Aliança	Aliança	1914	500	6.000	38	108.885
Aripibú	Amaragí	1888	400	1.800	60	43.787
Bamburral	Amaragí	1889	200	4.000	40	33.921
Barra	Vicencia	1921	150	1.000	5	16.464
Bom Jesus	Cabo	1895	650	5.500	68	97.538
Bulhões	Jaboatão	1895	400	3.000	27	62.727
Cabeça de Negro (1)	Amaragí	1888	350	2.500	7	—
Cachoeira Lisa	Gameleira	1894	800	5.800	70	59.547
Camorim Grande (2)	Agua Preta	1926	50	1.300	—	2.989
Capibaribe	São Lourenço da Mata	1928	200	2.000	—	15.410
Central Barreiros	Barreiros	1931	1.500	8.000	—	111.243
Catende	Catende	1892	1.500	14.000	150	273.374
Caxangá	Ribeirão	1895	600	8.000	50	31.436
Central Olho d'Agua	Itambé	1928	220	2.500	6	14.454
Crauatá	Canhotinho	1929	200	500	—	—
Cruangí	Timbaúba	1918	400	4.000	12	61.367
Cucaú	Rio Formoso	1896	800	8.000	32	107.302
Desterro	Pau d'Alho	1907	250	2.400	6	8.319
Dois Irmãos (1) (2)	Quipapá	1930	100	—	—	—
Estreliana	Ribeirão	1891	500	9.000	26	34.425
Florestal	Maraial	1892	220	1.600	6	4.969
Frei Caneca	Maraial	1887	220	1.800	27	37.084
Ipojuca	Ipojuca	1890	350	2.200	40	54.380
Jaboatão	Jaboatão	1894	500	2.000	44	68.310
Jaguaré	Serinhaem	1927	160	1.500	—	17.351
José da Costa (1) (2)	Gameleira	1930	60	—	—	—
José Rufino	Cabo	1917	220	—	24	51.360
Limoeirinho	Escada	1881	200	—	30	18.511
Mameluco	Escada	1877	500	5.000	40	34.979
Manoel Borba (1)	Timbaúba	1930	700	—	5	—
Maria das Mercês	Cabo	1891	600	6.000	52	54.639
Massau-Assú	Escada	1895	600	7.000	61	110.714
Matarí	Nazaré	1913	650	6.000	25	97.269
Meio da Varzea (1)	Recife	1905	150	—	8	—
Morenos (2)	Morenos	1928	80	—	—	3.521
Muribeca	Jaboatão	1889	500	6.000	44	23.055
Mussurepe	Pau d'Alho	1911	600	6.000	40	38.266
Nossa Senhora Auxiliadora (2)	Morenos	1922	120	—	—	6.050
Nossa Senhora das Maravilhas	Goiana	1889	600	4.000	78	81.800
Pedrosa	Bonito	1892	400	5.000	48	46.331
Perí-Perí	Quipapá	1925	250	3.000	—	11.963
Petribú	Floresta dos Leões	1911	400	6.000	32	19.277
Pirangí	Palmares	1891	200	1.200	22	16.046
Porto Alegre (2)	Rio Formoso	1928	100	300	—	5.200
Pumatí	Palmares	1916	300	2.000	4	45.943
Regalia (2)	Barreiros	1930	80	—	—	5.390
Ribeirão (1)	Ribeirão	1887	—	—	—	—
Rio Una	Barreiros	1914	300	1.600	33	24.692
Roçadinho	Catende	1892	500	6.000	35	44.427
Salgado	Ipojuca	1892	1.200	4.000	40	127.083
Sant' Ana de Aguiar	Pau d'Alho	1924	200	—	—	12.150
Santa Panfila	Vitoria	1918	180	2.000	8	5.360
Sauta Tereza	Goiana	1910	600	5.000	60	82.724

(1) Parada.
(2) Meio aparelho.

Usinas de Açucar — Safra de 1932-1933

Denominação da usina	Municipios	Data da 1.a moagem	Capacidade em 22 horas (Tons.)	Produção alcool em 22 horas (Litros)	Via-ferrea propria (Kls.)	Safra 1932-1933 (Sacos)
Santa Terezinha	Agua Preta	1925	1.500	15.000	50	153.115
Santa Terezinha de Jesus	Goiana	1926	200	3.000	15	8.530
São Felix .....(1)..(2)	Gameleira.....	1921	50	—	—	—
São João	Recife	1894	800	10.000	38	56.243
São José	Iguarassú	1906	600	2.500	60	54.794
São Salvador .....(2)	Maraial	1916	120	1.500	—	—
Santa Flora.....(2)	Itambé	1930	80	—	—	3.058
Santo André	Rio Formoso.....	1913	350	2.000	—	7.633
Santo Inacio	Cabo	1884	500	5.000	38	44.810
Serra Azul.....	Palmares.....	1921	200	1.500	10	30.388
Siberia	Cabo	1925	250	—	—	1.546
Timbó.....(1)	Olinda.....	1887	200	—	—	—
Timbó-Assú	Escada	1897	500	6.000	24	33.440
Tinôco .....(2)	Serinhãem	1878	50	—	—	1.832
Tiúma	São Lourenço da Mata	1887	1.500	6.000	61	191.094
Trapiche.....(1)	Serinhãem	1890	280	3.000	43	39.463
Tres Marias	Agua Preta	1927	180	2.500	—	8.857
Treze de Maio.....	Palmares	1917	450	6.000	20	2.065
Ubaquinha.....(1)	Serinhãem	1906	280	3.000	30	11.549
União e Industria.....	Escada	1899	1.000	8.000	106	116.406
Uruaé	Goiana	1922	120	2.000	4	6.063

(1) Parada.
(2) Meio aparelho.

Principais Industrias do Estado, no Ano de 1933, Segundo o Numero de Fabricas, Produção, Valor da Produção, Capital Registrado e Numero de Operarios

Natureza	N.o de Fabs.	Operarios	Produção em 1933		Valor da produção	Capital Registrado
Alcool.....	60	—	21.206.569	litros		Inc. nas usinas
Cigarros	4	1.237	969.872	milho.s	7.465.418$	
Cortumes	5	923	746.580 3.241.370	kls. pés	5.358:921$	5.553:000$
Doces	5	1.042	5.834.331	kls.	8.717:828$	6.800:000$
Fab. de Papel.....	1	450	6.616.545	»	7.822:741$	8.000:000$
Farinha de trigo...	1	150	32.967.836	»	24.725:877$	9.000:000$
Farelo de trigo....	—	—	11.966.295	»	2.538:305$	
Farinha para indust.	—	—	92.356	»	—	
Massa e ext. de tomates.....	5	—	2.430.088	»	6.261:000$	(**)
Oleos.....	7	437	—		—	14.690:000$
Sabão	9	185	7.680.000	kls.	7.684:500$	2.900:000$
Tecidos de algodão	13	11.076	72.972.000	mts.	63.736:000$	74.080:000$
Tecidos de malha..	3	560	—	»	—	5.200:000$
Tecidos de canhamo e juta.....	5	609	—	»	—	3.910:000$
Tecidos de sêda ...	1	284	552.281	»	(*)	(*)

N. B. — O extrato e a massa de tomate são preparados nas Fabricas de dôces. No capital registrado das Fabricas de sabão está comprecndido todo o da Fabrica Lubeca que fabrica varios produtos. Nas fabricas de cigarros falta o capital registrado da Cia. Sousa Cruz com séde na Capital Federal. A Fabrica de papel produziu ainda 6.000 caixas de serpentinas no valor de 360:000$000.

(*) Incluido nas de algodão.
(**) » » » dôces.

Quadro Demonstrativo das Fabricas de Tecidos Existentes no Estado, Segundo o Numero de Fusos, Teares, Operarios e Consumo, durante o Ano de 1933

Denominação	Municipios	Numero de fusos	Numero de teares	Operarios	Consumo em quilos 1933
TECIDOS DE ALGODÃO					
Companhia Fiação e Teeidos de Pernambueo	Reeife	25.350	908	1.210	965.115
Cotonifieio Othon Bezerra de Melo S/A (*)	»	10.300	285	786	769.044
Cotonifieio Othon Bezerra de Melo S/A ...	»		276	363	651.795
Cotonifieio Othon Bezerra de Melo S/A(**)	»		270	125	
Companhia Manufatora de Tecidos do Norte	»	4.440	161	850	1.370.228
Tecelagem de Sêda e Algodão de Pernambueo, S/A	»	8.884	288	600	371.050
Companhia Industrial Pernambueana.....	São Lourenço ..	12.232	585	1.000	1.038.492
Companhia Industrial Fiação e Tecidos de Goiana	Goiana	6.528	160	417	612.053
Companhia de Teeidos Paulista.....	Olinda.....	26.232	1.026	3.555	2.242.000
Cotonifieio José Rufino	Cabo	2:760	120	200	419.138
Companhia Industrial Pirapama	Escada	2.160	100	350	232.944
Societé Cotonnière Belge Brésilienne.....	Morenos	25.400	789	1.500	802.691
Fabrica de Fios de Algodão	Timbaúba	816	160	120	37.300
TECIDOS DE MALHA					
Fabriea de Fiação e Teeidos de Malha da Varzea	Recife	3.600	298	380	109.241
Malharia Imperatriz.....	»	—	12	80	—
TECIDOS DE CANHAMO E JUTA					
Companhia Fabrica de Estopa	Recife	—	80	348	(1) 490.000
Fabriea Iolanda.....	»	—	80	114	—
Tecelagem de Juta Santa Maria.....	»	—	32	100	—
Tecelagem de Juta	Caruarú	20	1.000	—	—
Teeelagem de Juta São José	Limoeiro.....	20	15	27	—
TECIDOS DE SÉDA					
Tecelagem de Sêda e Algodão de Pernambuco S/A.....	Reeife	—	100	284	—

NOTA: — (*) — Indica o numero de fusos das tres Fabricas do Cotonificio.

(**) O consumo está incluido nas outras 2 fabricas.

(1) Consumo de juta em fios.

— Não nos mandaram informações.

Descaroçadores e Prensas

Municipios	N.º de instalações	Força motriz		Serras	Prensas	Operarios	Valor da instalação	Localização	
		Vapor	Animal (*)					Séde	Povoados e fazendas
Afogados de Ingazeira ...	14	14	2	550	14	94	252:000$	2	12
Alagôa de Baixo	6	7	—	290	6	47	123:000$	2	4
Aliança	2	2	—	80	2	9	15:000$	—	2
Altinho	2	2	—	55	2	12	18:000$	2	—
Belém	1	1	—	32	1	6	4:000$	—	1
Belmonte	7	6	1	225	7	38	2:000$	2	5
Bezerros	6	8	—	350	6	43	222:000$	3	3
Belo Jardim	1	1	—	60	1	10	30:000$	1	—
Bôa Vista.	1	1	—	30	1	6	7:500$	1	—
Bom Conselho	5	4	1	260	1	24	53:000$	3	2
Bom Jardim	8	8	—	330	8	53	200:000$	—	8
Buique	4	3	1	110	4	20	8:500$	—	4
Canhotinho	3	4	—	160	3	22	55:000$	2	1
Caruarú	4	10	—	550	4	—	628:000$	4	—
Correntes	5	6	—	315	5	57	175:000$	2	3
Custodia	8	8	—	280	8	38	96:000$	3	5
Floresta	1	1	—	30	1	5	12:000$	1	—
Floresta dos Leões	7	11	—	425	7	70	315:000$	1	6
Flôres	10	10	—	410	10	76	108:000$	3	7
Garanhuns	15	24	—	1.090	15	160	1.553:000$	—	—
Gloria de Goitá	1	1	—	40	1	15	20:000$	—	1
Granito	1	1	—	40	1	7	10:000$	1	—
Gravatá	2	2	—	64	2	9	28:000$	2	—

(') Não foi possivel conseguir a produção.
(*) Os estabelecimentos que usam força animal são denominados bolandeiras.
NOTA — A dimensão dos fardos regula: comprimento 1,m00-1m60; largura 0,m30-0,m90;

Prensas de Alta Densidade

Propriedade	Localizações	Prensas					
		Natureza			Força motriz	Capacidade diaria N. de fardos	Produção media por hora
		Madeira	Ferro	Hidraulica			
Cia. Industrial de Algodão e Oleos....	Sao Caetano			„	H.	40	4
« « « « « «	Garanhuns				H.	40	4
Manoel Pedro da Cunha & Cia.....	«	„	„		H.	30	3
« « « « « «	«	„	„		H.	30	3
José T. de Moura & Cia.	«	„	„	„	V.	60	6
Soc. Algodoeira do Nordeste Brasileiro	Limoeiro			„	V.	40	3
« « « « «	Rio Branco			„	V.	40	3
« « « « «	Timbaúba			„	V.	40	3
José de Vasconcelos & Cia.	Caruarú			„	V.	300	20
Viana & Cia.	Alagôa de Baixo			„	MT.	60	—
Boxwell & Cia.....	Caruarú			„	H.	250	15
« « «	Recife			„	V.	400	25
Mendes, Lima & Cia.....	Recife			„	V.	200	20
Anibal Gouveia.....	Recife			„	E.	48	12

N. B. — Na nomenclatura «Força Motriz» H. corresponde a hidraulica: V. a vapor e F. a eletricidade.
As prensas do Recife trabalham 8 horas por dia e as do interior 10.

do Algodão, em 1933 (¹)

Municipios	N.º de instalações	Força motriz		Serras	Prensas	Operarios	Valor da instalação	Localização	
		Vapor	Animal (*)					Séde	Povoados e fazendas
Limoeiro	16	23	—	950	16	171	1.060:000$	7	9
Moxotó	1	1	—	30	1	5	3:000$	—	1
Nazaré	7	7	—	250	7	42	32:000$	1	6
Novo Exú	1	1	—	40	1	14	20:000$	—	1
Pedra	3	2	1	100	3	20	31:000$	1	2
Pesqueira	3	3	—	100	3	17	40:000$	3	—
Petrolina	2	2	—	75	2	10	57:000$	1	1
Queimadas	2	2	—	60	2	7	30:000$	2	—
RECIFE	3	—	—	—	3	137	980:000$	—	—
Rio Branco	5	5	—	445	5	48	486:000$	4	1
Salgueiro	1	1	—	36	1	8	20:000$	1	—
São Caetano	2	5	—	280	2	25	582:000$	2	—
São José do Egito	15	17	—	620	15	95	361:000$	3	12
São Vicente	1	1	—	35	1	5	8:000$	1	—
Surubim	10	11	—	380	10	52	206:000$	3	7
Taquaretinga	1	1	—	50	1	3	6:000$	—	1
Timbaúba	3	6	—	415	3	43	419:244$	3	—
Vertentes	9	10	—	330	9	38	185:000$	3	6
Vicencia	3	3	—	140	3	16	22:000$	3	—
Vila Bela	4	4	—	150	3	42	185:000$	3	1
Vitoria	2	2	—	90	2	14	45:000$	1	—
Total	208	242	6	10.402	203	1.633	8.712:744$	85	119

altura 0,m40-0,90. O peso varia de 65 a 120 quilos, nas pequenas instalações. Nas prensas de alta densidade as dimensões regulam 1,m00-1,m40, comprimento; 0,m40-0,m62, largura; 0,m43-0,m86, altura. O peso varia entre 120 e 225 quilos.

Existentes no Estado, em 1933

Dimensão dos fardos			Peso medio	Amarração empregada	Valor da instalação	Observações
Comprimento	Largura	Altura				
1,25	0,52	0,86	225	Arame	600:000$000	Parada desde 20 de Abril de 1928.
1,15	0,52	0,82	220	„	400:000$000	Parada desde 1927.
1,25	0,55	0,82	160	„	40:000$000	—
1,00	0,52	0,50	130	„	170:000$000	Parada desde 7 de Junho de 1930.
1,27	0,62	0,50	190	T. de Aço	485:000$000	—
1,40	0,60	0,54	210	„ „ „	474:622$870	—
1,40	0,60	0,54	210	„ „ „	435:139$310	—
1,40	0,60	0,54	210	„ „ „	398:244$110	—
1,24	0,40	0,44	185	„ „ „	2.000:000$000	—
1,10	0,48	0,50	120	„ „ „	200:000$000	Ainda não prensou para exportação.
1,20	0,43	0,43	186	„ „ „	2.000:000$000	—
1,24	0,46	0,46	711	„ „ „	400:000$000	—
1,20	0,45	0,45	180	„ „ „	500:000$000	—
1,22	0,60	0,55	168	„ „ „	80:000$000	—
						—

Algodão Classificado de Acordo com os Tipos Oficiais, na Secção de

Tipos	Numero de							
	Janeiro	Fevereiro	Março	Abril	Maio	Junho	Julho	Agosto
1...	2	28	—	—	—	—	—	—
2...	30	79	27	5	—	—	—	—
3...	404	1.107	262	13	—	—	—	—
4...	1.591	2.721	550	10	—	—	—	—
5...	1.447	1.164	698	100	—	—	—	—
6...	832	210	245	285	—	—	—	—
7...	390	47	49	104	—	—	—	—
8...	136	6	—	39	—	—	—	—
9...	31	—	3	9	—	—	—	—
Inf. a 9...	1	—	—	—	—	—	—	—
Linter	—	—	—	—	—	—	—	—
Residuo ...	148	33	15	19	—	—	—	—
Total	5.012	5.395	1 849	584	—	—	—	—

Comprimento de Fibra	Numero de							
	Janeiro	Fevereiro	Março	Abril	Maio	Junho	Julho	Agosto
22/24...	4	—	—	18	—	—	—	—
24/25...	—	—	—	—	—	—	—	—
24/26...	3.186	1.485	591	22	—	—	—	—
24/30...	—	—	—	—	—	—	—	—
25/26...	25	—	—	—	—	—	—	—
25/28..	—	—	—	—	—	—	—	—
26/28...	829	3.365	919	—	—	—	—	—
28/30...	68	217	285	—	—	—	—	—
28/32...	—	—	—	—	—	—	—	—
29/30...	—	—	—	—	—	—	—	—
29/32...	—	—	—	—	—	—	—	—
30 ...	—	—	—	—	—	—	—	—
30/32...	206	295	12	525	—	—	—	—
30/34...	—	—	—	—	—	—	—	—
32/34...	545	—	27	—	—	—	—	—
34/35...	—	—	—	—	—	—	—	—
34/36...	—	—	—	—	—	—	—	—
Inf. a 9...	1	—	—	—	—	—	—	—
Lint r	—	—	—	—	—	—	—	—
Residuo....	148	33	15	19	—	—	—	—
Total	5.012	5.395	1.849	584	—	—	—	—

RESUMO POR

17.182	fardos ou	63,623 o/o
8.161	« «	30,219 o/o
43	« «	0,160 o/o
1.366	« «	5,058 o/o
1	« «	0.004 o/o
2	« «	0,007 o/o
251	« «	0,929 o/o
27.006		100,000

(*) (Dados fornecidos pelo Serviço Estadual do Algodão).

Classificação do Estado de Pernambuco, durante o Ano de 1933 (*)

Fardos				Total de Fardos	Percentagem de Fardos	Quantidade em Quilos	Percentagem de Quilos
Setembro	Outubro	Novembro	Dezembro				
—	—	—	—	30	0,111	5.820	0,111
—	54	3	45	243	0,899	47.142	0,899
217	643	529	258	3.433	12,712	666.002	12,712
160	741	1.850	1.445	9.068	33,578	1.759.192	33,578
249	424	1.865	3.182	9.129	33,804	1.771.026	33,804
2	138	671	959	3.342	12,376	648.348	12,376
—	24	232	308	1.154	4,274	223.876	4,274
—	—	91	9	281	1,040	54.514	1,040
—	—	—	29	72	0,266	13.968	0,266
—	—	—	—	1	0,004	194	0,004
2	—	—	—	2	0,007	388	0,007
36	—	—	—	251	0,929	48 694	0,929
666	2.024	5.241	6.235	27.006	100,000	5.239.164	100,000

Fardos				Total de Fardos	Percentagem de Fardos	Quantidade em Quilos	Percentagem de Quilos
Setembro	Outubro	Novembro	Dezembro				
—	—	—	—	22	0,082	4.268	0,082
—	—	—	—	—	—	—	—
12	528	2.801	1.997	10.622	39,332	2.060.668	39,332
—	—	—	—	—	—	—	—
—	—	—	—	25	0,092	4.850	0,092
—	—	—	—	—	—	—	—
—	114	215	1.071	6.513	24,116	1.263.522	24,116
2	37	83	674	1.366	5,059	265.004	5,059
—	—	—	—	—	—	—	—
—	—	—	—	—	—	—	—
—	—	—	—	—	—	—	—
—	—	—	—	—	—	—	—
347	597	1.121	1.908	5.011	18,556	972.134	18,556
—	—	—	—	—	—	—	—
267	705	1.021	585	3.150	11,664	611.100	11,664
—	—	—	—	—	—	—	—
—	43	—	—	43	0,159	8.342	0,159
—	—	—	—	1	0,004	194	0,004
2	—	—	—	2	0,007	388	0,007
36	—	—	—	251	0,929	48.694	0,929
666	2.024	5.241	6.235	27.006	100,000	5.239.164	100,000

CLASSES

com fibra de 22/28 m/m. — Fibra Curta
« « « 29/34 m/m. — « Media
« « « 34/36 m/m. — « Longa
« com mistura de classes
de algodão inferior ao tipo 9
« Linter
« Residuo

Algodão Consumido Pelas Fabricas de Fiação e Tecelagem, durante o Ano Agricol de 1933

1.º SEMESTRE

Fabricas (1)	Janeiro Quilos	Fevereiro Quilos	Março Quilos	Abril Quilos	Maio Quilos	Junho Quilos
Cia. Industrial Pirapama	17.559	16.093	18.920	18.720	21.726	17.41
Cia. F. e Tecidos de Pernambuco	82.903	66.971	86.132	63.038	59.758	78.97
Cia. I. F. e Tecidos de Goiana	40.000	40.000	40.000	40.000	40.000	32.63
Cotonificio José Rufino	34.315	35.333	39.287	10.117	37.590	30.12
Fabrica da Tacaruna.....	101.452	129.114	113.508	85.415	74.907	108.46
Fabrica de T. Paulista	189.270	159.610	201.325	191.230	211.978	157.70
Fabrica de Camaragibe.....	73.026	71.003	92.800	77.177	93.672	87.22
Fabrica de Malha da Varzea.	13.241	14.980	13.555	8.067	5.435	4.00
Fabrica de T. de Apipucos..	57.728	51.963	70.417	48.530	59.041	50.87
Fabrica de F. B. de Melo...	53.299	40.793	55.730	42.823	58.893	42.14
Fabrica de Fiação de Timb..	2.500	—	—	—	—	—
Soc. C. Bèlge Brésilienne ...	79.642	60.238	81.127	51.523	60.287	62.49
T. de Sêda e Alg. de Pernbº.	35.384	37.735	29.993	29.650	39.297	34.85
Total.....	780.319	723.833	842.794	666.290	762.584	706.91

2.º SEMESTRE

Fabricas (1)	Julho Quilos	Agosto Quilos	Setembro Quilos	Outubro Quilos	Novembro Quilos	Dezembro Quilos	Total consumido Quilos
Cia. Industrial Pirapama	19.410	20.100	19.601	19.988	22.509	20.900	232.94
Cia. F. e Tecidos de Pernambuco	82.851	94.236	83.702	102.839	81.856	81.539	964.79
Cia. I. F. e Tecidos de Goiana	52.000	58.723	69.600	69.600	69.500	60.000	612.05
Cotonificio José Rufino	35.970	47.239	31.406	39.225	40.183	38.345	419.13
Fabrica da Tacaruna.....	109.109	110.211	123.344	158.831	128.850	127.020	1.370.22
Fabrica de T. Paulista	192.670	145.375	190.750	195.498	205.424,4	201.366,7	2.242.20
Fabrica de Camaragibe.....	89.871	104.677	103.268	105.500	92.403	83.873	1.074.49
Fabrica de Malha da Varzea.	6.270	8.793	10.022	10.668	5.819	7.391	109.24
Fabrica de T. de Apipucos..	59.259,2	79.265,3	74.486,4	78.366,7	75.474	63.640,2	769.04
Fabrica de F. B. de Melo...	54.418,3	68.343,7	60.161,3	60.577,1	62.377,3	52.302,3	651.86
Fabrica de Fiação de Timb..	—	—	—	12.000	14.000	8.800	37.30
Soc. C. Bèlge Brésilienne....	69.168	70.972	61.461	76.282	65.034	64.465	802.69
T. de Sêda e Alg. de Pernbº.	25.029	34.520	27.306,6	31.967	23.581	21.731,4	371.03
Total.....	797.025,5	842 455	855.108,3	961.341,8	887.010,7	831.373,6	9.657.04

(1) A fabrica de tecidos de malha Santa Maria não é mencionada porque consome o fio já preparado em outras.

DIRECCIÓN DE ESTADÍSTICA ECONÓMICA Y FINANCIERA
MINISTERIO DE HACIENDA
JAN 20 1936
BIBLIOTECA

ESTATISTICA PREDIAL

Predios Existentes em 1933, por

Municipios	Natureza dos predios				
	Terreos	Assobradados	De um andar	De mais de um andar	Total
Afogados de Ingazeira...	269	2	—	—	271
Agua Prêta	582	—	—	—	582
Aguas Belas.	434	3	—	—	437
Alagôa de Baixo	725	2	—	—	727
Aliança	382	1	—	—	383
Altinho	316	2	2	—	320
Amaragí	560	—	1	—	561
Angelim	206	4	3	—	213
Barreiros (1).....	—	—	—	—	—
Bebedouro (2).....	501	2	2	—	505
Belém	217	—	2	—	219
Belmonte	233	—	—	—	233
Belo Jardim.	833	1	5	—	839
Bezerros.....	1.432	15	15	—	1.462
Bôa Vista.....	154	1	—	—	155
Bom Conselho	947	—	8	—	955
Bom Jardim (1).....	—	—	—	—	—
Bonito	716	6	6	—	728
Brejo da Madre de Deus.	340	7	—	—	347
Buique	216	2	2	—	220
Cabo	988	3	5	—	996
Cabrobó (2)	206	—	—	—	206
Canhotinho	495	6	6	—	507
Caruarú	4.086	25	19	2	4.132
Catende.....	957	4	—	—	961
Correntes	751	2	2	—	755
Custodia	237	—	—	—	237
Escada	1.244	—	6	—	1.250
Floresta	510	—	5	—	515
Floresta dos Leões	1.636	5	4	—	1.645
Flôres (1).....	—	—	—	—	—
Frei Caneca.....	393	—	3	—	396
Gameleira.....	936	4	4	—	944
Garanhuns	3.003	—	27	2	3.032
Gloria de Goitá	199	4	—	—	203
Goiana (1).....	—	—	—	—	—
Granito	491	—	3	—	494
Gravatá.....	1.466	1	5	—	1.472
Iguarassú	145	2	4	—	151
Ipojuca.....	364	1	1	—	366
Itambé	373	7	3	—	383
Jaboatão.....	702	10	10	2	724

(1) Não informou. (2) Tem apenas um distrito.

Municipios, Segundo a Natureza

Existentes na séde			N.º de predios existentes nos outros distritos			Total de predios		
Sujeitos a impostos	Isentos de impostos	Total	Sujeitos a impostos	Isentos de impostos	Total	Sujeitos a impostos	Isentos de impostos	Total
270	1	271	383	2	385	653	3	656
340	242	582	310	123	433	650	365	1.015
422	15	437	172	1	173	594	16	610
552	175	727	191	37	228	743	212	955
382	1	383	329	—	329	711	1	712
317	3	320	141	—	141	458	3	461
554	7	561	527	9	536	1.181	16	1.097
210	3	213	487	—	487	697	3	700
—	—	—	—	—	—	—	—	—
505	—	505	—	—	—	505	—	505
211	8	219	—	28	28	211	36	247
232	1	233	216	—	216	449	1	450
831	8	839	181	—	181	1.012	8	1.020
1.446	16	1.462	532	4	536	1.978	20	1.998
134	21	155	13	5	18	147	26	173
955	—	955	368	—	368	1.323	—	1.323
—	—	—	—	—	—	—	—	—
713	15	728	322	6	328	1.035	21	1.056
343	4	347	156	2	158	499	6	505
182	38	220	98	1	99	280	39	319
928	68	996	410	2	412	1.338	70	1.408
206	—	206	—	—	—	206	—	206
425	82	507	399	31	430	824	113	937
4.109	23	4.132	515	—	515	4.624	23	4.647
943	18	961	216	8	224	1.159	26	1.185
745	10	755	364	2	366	1.109	12	1.121
237	—	237	168	—	168	405	—	405
1.006	244	1.250	15	—	15	1.021	244	1.265
508	7	515	105	—	105	603	7	610
1.576	69	1.645	329	22	351	1.905	91	1.996
—	—	—	—	—	—	—	—	—
392	4	396	42	—	42	434	4	438
908	36	944	—	80	80	908	116	1.024
2.875	157	3.032	1.066	34	1.100	3.941	191	4.132
198	5	203	458	4	462	456	9	665
—	—	—	—	—	—	—	—	—
471	23	494	248	15	263	719	38	757
1.462	10	1.472	376	5	381	1.838	15	1.853
129	22	151	708	142	850	837	164	1.001
186	180	366	179	186	365	365	366	731
368	15	383	392	10	402	760	25	785
445	279	724	481	200	681	926	479	1.405

Predios Existentes em 1933, por

Municipios	Natureza dos predios				
	Terreos	Assobradados	De um andar	De mais de um andar	Total
Jurema	314	1	—	—	315
Leopoldina	200	4	—	—	204
Limoeiro	2.222	—	8	—	2.230
Maraial	220	1	1	—	222
Morenos	1.135	—	9	—	1.144
Moxotó	55	1	1	—	57
Nazaré (1)	—	—	—	—	—
Novo Exú	182	—	5	—	187
Olinda	1.543	112	58	10	1.723
Ouricurí	98	7	—	—	105
Palmares	1.680	3	16	—	1.699
Panelas	198	—	7	—	205
Pau d'Alho	951	6	8	—	965
Pedra	179	2	2	—	183
Pesqueira	1.100	9	7	—	1.116
Petrolina	1.100	—	5	—	1.105
Queimadas	125	—	2	—	127
Quipapá (1)	—	—	—	—	—
RECIFE (3)	—	—	—	—	**25.944**
Ribeirão	755	1	4	—	760
Rio Branco (2)	900	—	—	—	900
Rio Formoso	293	4	3	2	302
Salgueiro	399	12	—	—	411
São Bento	272	—	1	1	274
São Caetano	499	3	—	—	502
São Gonçalo (1)	—	—	—	—	—
São Joaquim	600	—	—	—	600
São José do Egito	204	2	—	—	206
São Lourenço da Mata	669	—	6	—	675
São Vicente	314	3	—	—	317
Serinhaem	194	—	4	—	198
Surubim	408	2	—	—	410
Tacaratú (1)	—	—	—	—	—
Taquaretinga	210	—	—	—	210
Timbaúba	1.803	—	16	—	1.819
Triunfo	562	31	—	2	595
Vertentes (1)	—	—	—	—	—
Vicencia	717	2	—	—	719
Vila Bela	604	—	2	—	606
Vitoria	2.644	6	19	—	2.669
Total	51.594	334	337	21	78.230

(1) Não informou. (2) Tem apenas um distrito. (3) A presente informação dada pela Prefeitura se refere somente a predios de alvenaria e de taipa quando cobertos de telha, não estando, portanto, incluidos os mocambos.

Municipios, Segundo a Natureza

Existentes na séde			N.º de predios existentes nos outros distritos			Total de predios		
Sujeitos a impostos	Isentos de impostos	Total	Sujeitos a impostos	Isentos de impostos	Total	Sujeitos a impostos	Isentos de impostos	Total
311	4	315	25	—	25	336	4	340
150	54	204	50	30	80	200	84	284
2.218	12	2.230	500	—	500	2.718	12	2.730
194	28	222	186	2	188	380	30	410
1.130	14	1.144	—	—	—	1.130	14	1.144
57	—	57	111	39	150	168	39	207
—	—	—	—	—	—	—	—	—
187	—	187	123	—	123	310	—	310
1.560	163	1.723	814	258	1.072	2.374	421	2.795
102	3	105	305	—	305	407	3	410
1.576	123	1.699	331	98	429	1.907	221	2.128
202	3	205	165	1	166	367	4	371
942	23	965	15	—	15	957	23	980
180	3	183	116	4	120	296	7	303
1.114	2	1.116	343	7	350	1.457	9	1.466
579	526	1.105	56	145	201	635	671	1.306
127	—	127	293	—	283	410	—	410
—	—	—	—	—	—	—	—	—
25.551	**393**	**25.944**	—	—	—	**25.551**	**393**	**25.944**
489	271	760	30	620	650	519	891	1.410
700	200	900	—	—	—	700	200	900
234	68	302	57	43	100	291	111	402
165	246	411	146	24	170	311	370	681
232	42	274	160	24	184	392	66	458
499	3	502	248	2	250	747	5	752
—	—	—	—	—	—	—	—	—
478	122	600	277	28	305	755	105	860
198	8	206	201	—	201	399	8	407
663	12	675	419	2	421	1.082	14	1.096
265	52	317	250	46	296	515	98	613
182	16	198	163	10	173	345	26	371
410	—	410	243	—	243	653	—	653
—	—	—	—	—	—	—	—	—
210	—	210	411	—	411	621	—	621
1.810	9	1.819	154	1	155	1.964	10	1.974
580	15	595	95	—	95	675	15	690
—	—	—	—	—	—	—	—	—
555	164	719	251	23	274	806	187	993
601	5	706	151	—	151	752	2	754
2.662	7	2.669	180	3	183	2.842	10	2.852
47.885	4.401	78.230	17.760	2.369	20.129	65.645	6.770	98.359

Construções e Reconstruções de Predios no

Mêses	Casas de alvenaria												Casas de					
	Construções						Reconstruções						Construções					
	1928	1929	1930	1931	1932	1933	1928	1929	1930	1931	1932	1933	1928	1929	1930	1931	1932	1933
Janeiro ..	15	13	14	11	29	11	7	3	4	4	6	3	15	13	16	9	12	9
Fevereiro.	13	6	15	17	43	15	4	2	—	3	2	3	26	7	12	10	11	6
Março ...	9	6	20	20	16	19	6	1	3	5	—	8	17	10	7	12	29	10
Abril	7	19	13	15	15	22	5	—	3	3	2	1	8	9	10	13	9	11
Maio	9	11	12	13	24	30	3	—	5	5	3	1	14	8	9	7	13	15
Junho ...	12	18	11	14	26	12	5	1	2	4	3	3	7	5	5	5	8	8
Julho....	19	10	15	15	15	22	5	4	3	1	—	1	13	9	7	10	13	12
Agosto ...	15	15	8	21	11	29	5	6	3	3	2	4	18	14	18	9	11	17
Setembro.	14	17	10	15	9	15	3	6	2	4	—	2	7	11	7	10	14	10
Outubro .	18	12	11	6	18	18	2	—	—	3	—	4	4	6	9	12	18	8
Novembro	17	11	12	20	16	18	7	5	2	4	—	3	10	19	17	7	10	14
Dezembro	20	10	15	21	20	16	6	5	3	5	3	—	11	10	15	13	20	14
Soma..	168	148	156	188	242	227	58	33	30	44	21	33	150	121	132	117	168	134

RESU

Construções e reconstruções de alvenaria

Anos	Construções	N.os indices	Reconstruções	N.os indices
1928.....	168	100	58	100
1929.....	148	88,0	33	56,8
1930..	156	92,8	30	51,7
1931.....	188	111,9	44	75,8
1932.....	242	144,1	21	36,2
1933.....	227	135,1	33	56,8
Total.....	1.129	—	219	—

Construções e

Anos	Construções
1928.....	150
1929.....	121
1930.....	132
1931.....	117
1932.....	168
1933.....	134
Total..	822

Municipio do Recife, nos Anos de 1928 a 1933

taipa						Casas de madeira											
Reconstruções						Construções						Reconstruções					
1928	1929	1930	1931	1932	1933	1928	1929	1930	1931	1932	1933	1928	1929	1930	1931	1932	1933
1	1	5	4	7	2	1	2	1	1	—	—	—	1	1	—	—	—
2	3	7	7	7	2	3	1	—	—	—	—	—	—	—	—	—	—
1	5	2	2	4	—	—	—	—	1	—	—	—	—	—	—	—	—
—	1	3	5	3	1	—	1	1	—	—	—	—	—	—	—	—	—
—	1	8	4	2	1	—	—	—	1	—	—	—	—	—	—	—	—
—	—	4	2	2	2	2	—	2	1	—	—	—	—	—	—	—	—
1	—	2	5	2	—	4	—	2	1	—	—	—	—	—	—	—	—
10	2	4	2	2	2	4	1	1	2	—	—	—	—	—	—	—	—
2	—	—	1	—	1	4	1	—	2	—	1	—	—	—	—	—	—
3	—	2	3	—	1	—	2	—	2	1	—	—	—	—	—	—	—
1	2	2	5	2	—	3	3	—	—	1	—	—	—	—	—	—	—
1	1	2	2	1	—	—	1	—	—	1	1	—	—	—	—	—	—
22	16	41	42	32	12	21	12	7	11	3	2	—	1	1	—	—	—

M O

reconstruções de taipa

N.os indices	Reconstruções	N.os indices
100	22	100
80,6	16	72,7
88,0	41	186,3
78,0	42	190,9
112,0	32	140,9
89,3	12	54,5
—	165	—

Construções e reconstruções de madeira

Anos	Construções	N.os indices	Reconstruções	N.os indices
1928.....	21	100	—	—
1929.....	12	57,1	1	—
1930.....	7	33,3	1	—
1931.....	11	52,3	—	—
1932.....	3	14,2	—	—
1933.....	2	9,5	—	—
Total...	56	—	2	—

Incendios Ocorridos no Recife, no Ultimo Decênio

Mêses	Anos									
	1924	1925	1926	1927	1928	1929	1930	1931	1932	1933
Janeiro	—	2	4	2	2	4	9	3	1	2
Fevereiro	1	1	2	1	5	6	7	3	1	2
Março	2	—	1	1	1	4	1	3	1	1
Abril	—	—	3	2	1	3	1	—	2	1
Maio	—	1	—	1	2	1	—	—	—	1
Junho	1	2	2	2	1	2	—	—	2	—
Julho	2	1	—	1	2	—	1	—	1	1
Agosto	—	—	2	3	1	—	2	1	—	—
Setembro	3	3	—	—	3	1	1	2	2	—
Outubro	3	2	4	2	2	1	1	6	1	2
Novembro	3	—	2	4	6	3	2	2	3	1
Dezembro	4	4	3	5	1	1	4	1	5	1
Total	19	16	23	24	27	26	29	21	19	12
DISTRITOS										
1.º	6	2	3	3	7	18	6	9	16	7
2.º	5	6	7	11	9	2	9	5	1	4
3.º	3	4	7	4	7	3	8	6	1	1
4.º	5	3	5	5	4	—	5	1	1	—
5.º	—	—	—	1	—	3	—	—	—	—
6.º	—	—	1	—	—	—	—	—	—	—
7.º	—	—	—	—	—	—	1	—	—	—
8.º	—	1	—	—	—	—	—	—	—	—
Total	19	16	23	24	27	26	29	21	19	12
PROPORÇÕES										
Grandes	8	6	7	8	4	5	1	4	—	—
Medios	1	1	2	4	4	2	4	4	7	3
Pequenos	6	4	8	5	5	11	11	9	8	4
Insignificantes	4	5	6	7	14	8	13	4	4	5
Total	19	16	23	24	27	26	29	21	19	12
OCORRIDOS EM:										
Residencias	5	2	2	5	5	3	11	4	5	3
Casas comerciais	8	10	11	14	15	12	7	4	4	8
Estab. Industriais	—	—	1	—	1	—	5	5	4	—
Diversos	6	4	9	5	6	11	6	8	6	1
Total	19	16	23	24	27	26	29	21	19	12

G.GOLDBERG. CAR.º
CONSTRUÇÃO
250
240
230
220
210
200
190
180
170
160
150
140
130
120
110
100
1929
1930
1931
1932
1933
CONSTRUÇÃO E RECONSTRUÇÃO DE PREDIOS NO MUNICIPIO DO RECIFE
ALVENARIA
TAIPA
RECONSTRUÇÃO
50
40
30
20
10
0
1929
1930
1931
1932
1933

PATRIMONIO MUNICIPAL

Patrimonio Municipal

Municipios	Predios	Terrenos	Iluminação	Obras de abastecimento d'agua
Afogados de Ingazeira	20:000$	500$	—	—
Agua Prêta	92:500$	52:000$	—	—
Aguas Belas	22:969$	2:000$	—	4:551$
Alagôa de Baixo	40:000$	10:000$	—	—
Aliança	260:000$	—	80:000$	15:000$
Altinho	40:500$	2:000$	—	—
Amaragí	79:475$	—	12:000$	—
Angelim	44:700$	1:500$	—	—
Barreiros	(1)			
Bebedouro	15:750$	600$	38:000$	4:000$
Belém	61:832$	40:000$	—	—
Belmonte	1:000$	—	—	—
Belo Jardim	39:300$	2:750$	—	—
Bezerros	100:200$	—	200$	—
Bôa Vista	29:900$	3:600$	500$	—
Bom Conselho	74:816$	—	50:914$	—
Bom Jardim	90:000$	—	30:000$	—
Bonito	51:900$	5:700$	—	—
Brejo da Madre de Deus	12:000$	—	1:000$	1:500$
Buique	32:700$	300$	—	2:000$
Cabo	110:516$	8:000$	—	70:000$
Cabrobó	5:659$	906$	—	—
Canhotinho	62:000$	11:000$	—	—
Caruarú	660:009$	5:000$	200:000$	—
Catende	12:000$	6:000$	—	—
Correntes	101:280$	—	—	—
Custodia	10:000$	2:440$	—	—
Escada	80:000$	22:000$	—	—
Floresta	43:000$	—	—	—
Floresta dos Leões	130:000$	7:000$	—	—
Flôres	(1)			
Frei Caneca	6:000$	500$	60:000$	—
Gameleira	80:000$	5:000$	9:350$	—
Garanhuns	82:500$	60:000$	—	—
Gloria de Goitá	60:000$	—	—	—
Goiana	139:000$	3:000$	30:000$	10:000$
Granito	13:100$	3:360$	900$	—
Gravatá	125:500$	4:000$	—	43:494$
Iguarassú	(1)			
Ipojuca	16:200$	—	—	—
Itambé	(1)			
Jaboatão	478:000$	5:000$	120:000$	—

(1) Não informou.

em 1933

Rêdes de esgôtos	Ações, apolices e outros titulos	Telefones	Carris urbanos	Automoveis	Estradas de ferro	Outros bens municipais	Total
—	—	—	—	—	—	1:000$	21:500$
—	450$	—	—	—	—	29:896$	174:846$
—	—	—	—	—	—	12:710$	42:230$
—	4:000$	—	—	—	—	3:100$	57:100$
—	—	350$	—	—	—	10:000$	365:350$
—	—	14:000$	—	—	—	5:424$	61:924$
—	—	—	—	—	—	11:000$	102:475$
—	—	—	—	—	—	8:600$	54:800$
—	—	3:000$	—	—	—	7:000$	68:350$
—	—	—	—	—	—	—	101:832$
—	—	—	—	—	—	—	1:000$
—	—	—	—	3:000$	—	31:224$	76:274$
—	2:100$	—	200$	2:000$	—	55:314$	160:014$
—	—	—	—	—	—	800$	34:800$
—	—	—	—	300$	—	15:131$	141$161$
—	—	—	—	—	—	—	120:000$
—	—	—	—	—	—	4:820$	63:420$
—	—	—	—	—	—	5:000$	19:500$
—	—	—	—	—	—	21:900$	56:900$
—	500$	—	—	—	—	28:900$	217:916$
—	—	—	—	—	—	261$	6:826$
1:200$	—	—	—	—	—	59:450$	133:650$
—	—	—	—	15:000$	—	40:000$	920:000$
—	—	—	—	—	—	4:000$	22:000$
—	—	—	—	—	—	25:835$	127:115$
—	—	—	—	—	—	—	12:440$
—	—	—	—	2:000$	—	56:000$	163:000$
—	—	—	—	—	—	8:000$	51:000$
—	—	—	—	—	—	25:000$	162:000$
—	—	—	—	—	—	1:500$	68:000$
—	—	—	—	—	—	—	94:350$
—	—	—	—	4:000$	—	22:360$	168:860$
—	—	—	—	—	—	5:600$	65:600$
—	—	—	—	1:000$	—	10:000$	193:000$
—	—	—	—	—	—	874$	18:234$
—	—	—	—	5:000$	—	7:500$	185:494$
—	—	—	—	—	—	7:982$	24:182$
—	—	—	—	15:000$	—	3:000$	621:000$

Patrimonio Municipal

Municipios	Predios	Terrenos	Iluminação	Obras de abastecimento d' agua
Jurema	38:030$	710$	1:648$	—
Leopoldina	4:650$	1:800$	500$	—
Limoeiro	550:000$	1.450:000$	2:000$	—
Maraial	28:866$	2:000$	18:000$	—
Morenos	150:000$	—	—	—
Moxotó	4:000$	—	—	—
Nazaré	254:500$	—	400$	73:538$
Novo Exú	10:200$	100$	800$	—
Olinda	(1)			
Ouricurí	22:850$	2:500$	1:360$	9:000$
Palmares	(1)			
Panelas	77:500$	—	—	—
Pau d' Alho	240:000$	—	110:138$	5:000$
Pedra	5:500$	—	—	—
Pesqueira	178:500$	200:000$	100:000$	150:000$
Petrolina	40:000$	20:000$	—	—
Queimadas	40:000$	—	—	—
Quipapá	(1)			
RECIFE	**7.583:457$**	**892:010$**	—	—
Ribeirão	98:500$	—	—	—
Rio Branco	51:957$	1:900$	—	60:500$
Rio Formoso	17:000$	1:000$	—	—
Salgueiro	54:900$	2:000$	1:400$	—
São Bento	15:000$	3:500$	—	45:000$
São Caetano	11:100$	—	—	—
São Gonçalo	(1)			
São Joaquim	1:200$	550$	—	—
São José do Egito	36:000$	4:000$	—	—
São Lourenço da Mata	106:157$	—	—	5:000$
São Vicente	10:000$	1:000$	—	—
Seriuhãem	28:000$	—	—	13:500$
Surubim	16:000$	4:000$	—	—
Tacaratú	(1)			
Taquaretinga	37:000$	2:000$	15:000$	—
Timbaúba	245:412$	30:000$	1:000$	—
Triunfo	39:000$	—	58:000$	—
Vertentes	(1)			
Vicencia	36:300$	360$	—	—
Vila Bela	39:500$	—	—	—
Vitoria	90:000$	10:000$	—	120:000$
Total	13.485:376$	2.896:586$	943:110$	632:083$

(1) Não informou.

em 1933

Rêdes de esgotos	Ações apolices e outros titulos	Telefones	Carris urbanos	Automoveis	Estradas de ferro	Outros bens municipais	Total
—	—	—	—	—	—	6:907$	47:295$
—	—	—	—	—	—	1:000$	7:950$
8:000$	—	—	—	8:000$	—	12:000$	2.030:000$
—	—	—	—	—	—	29:785$	78:651$
25:000$	—	—	—	—	—	170:000$	345:000$
—	—	—	—	—	—	2:630$	6:630$
—	—	—	—	—	—	60:000$	388:438$
—	—	—	—	—	—	4:900$	16:000$
—	—	—	—	—	—	5:454$	41:164$
—	—	—	—	—	—	27:660$	105:160$
—	20:000$	—	—	—	—	20:764$	395:902$
—	—	—	—	—	—	800$	6:300$
—	—	—	—	—	—	—	628:500$
—	15:000$	—	—	—	—	33:600$	108:600$
—	—	—	—	—	—	—	40:000$
—	—	—	—	74:350$	—	**2.314:338$**	**10.864:155$**
14:500$	—	—	—	—	—	21:776$	134:776$
9:000$	—	—	—	5:000$	—	22:659$	151:016$
—	—	—	—	—	—	400$	18:400$
—	—	—	—	—	—	5:206$	63:506$
—	—	—	—	—	—	4:500$	68:000$
—	—	—	—	—	—	13:204$	24:304$
—	—	—	—	—	—	80:000$	81:750$
—	—	—	—	—	—	28:000$	68:000$
—	—	—	—	—	—	257:359$	369:516$
—	4:000$	—	—	—	—	5:220$	20:220$
—	—	—	—	—	—	10:000$	51:500$
—	—	—	—	—	—	—	20:000$
—	—	—	—	—	—	6:400$	60:400$
—	—	—	—	—	—	20:512$	296:924$
—	—	—	—	—	—	3:000$	100:000$
—	—	—	—	—	—	—	36:660$
—	—	—	—	—	—	2:200$	41:700$
—	—	—	—	16:000$	—	30:000$	266:000$
57:700$	46:050$	17:350$	200$	150:650$	—	3.731:455$	21.960:560$

Resumo do Patrimonio Municipal em 1933

Municipios	Valor	Municipios	Valor
Afogados de Ingazeira	21:500$	Itambé	(1)
Agua Prêta	174:846$	Jaboatão	621:000$
Aguas Belas	42:230$	Jurema	47:295$
Alagôa de Baixo	57:100$	Leopoldina	7:950$
Aliança	365:350$	Limoeiro	2.030:000$
Altinho	61:924$	Maraial	78:651$
Amaragí	102:475$	Morenos	345:000$
Angelim	54:800$	Moxotó	6:630$
Barreiros	(1)	Nazaré	388:438$
Bebedouro	68:350$	Novo Exú	16:000$
Belém	101:832$	Olinda	(1)
Belmonte	1:000$	Ouricurí	41:164$
Belo Jardim	76:274$	Palmares	(1)
Bezerros	160:014$	Panelas	105:160$
Bôa Vista	34:800$	Pau d' Alho	395:902$
Bom Conselho	141:161$	Pedra	6:300$
Bom Jardim	120:000$	Pesqueira	628:500$
Bonito	63:420$	Petrolina	108:600$
Brejo da Madre de Deus	19:500$	Queimadas	40:000$
Buique	56:900$	Quipapá	(1)
Cabo	217:916$	**RECIFE**	**10.864:155$**
Cabrobó	6:826$	Ribeirão	134:776$
Canhotinho	133:650$	Rio Branco	151:016$
Caruarú	920:000$	Rio Formoso	18:400$
Catende	22:000$	Salgueiro	63:506$
Correntes	127:115$	São Bento	68:000$
Custodia	12:440$	São Caetano	24:304$
Escada	163:000$	São Gonçalo	(1)
Floresta	51:000$	São Joaquim	81:750$
Floresta dos Leões	162:000$	São José do Egito	68:000$
Flôres	(1)	São Lourenço da Mata	369:516$
Frei Caneca	68:000$	São Vicente	20:220$
Gameleira	94:350$	Serinhaem	51:500$
Garanhuns	168:860$	Surubim	20:000$
Gloria de Goitá	65:600$	Tacaratú	(1)
Goiana	193:000$	Taquaretinga	60:400$
Granito	18:234$	Timbaúba	296:924$
Gravatá	185:494$	Triunfo	100:000$
Iguarassú	(1)	Vertentes	(1)
Ipojuca	24:182$	Vicencia	36:660$
		Vila Bela	41:700$
		Vitoria	266:000$
		Total	21.960:560$

(1) Não informou.

VIAS DE COMUNICAÇÃO
E
MEIOS DE TRANSPORTE

TELEGRAFOS — Estações Telegraficas Federais e de "The Great Western of Brasil Railway Company Ltd", segundo a Localização e as Rêdes a que Pertencem

Situação		Estações	
Municipios	Localização	Designação	Rêdes
Afogados de Ingazeira	Afogados de Ingozeira	Afogados de Ingazeira	Telegrafo Nacional
Agua Prêta	Agua Prêta	Agua Prêta	Idem
Aguas Belas	Aguas Belas	Aguas Belas	Idem
Alagôa de Baixo	Alagôa de Baixo	Alagôa de Baixo	Idem
	Alagôa de Baixo	Alagôa de Baixo	Great Western
	Tigre	Tigre	Idem
Aliança	Aliança	Aliança	Idem
	Baraúna	Baraúna	Idem
	Lagôa Séca	Lagôa Sêca	Idem
Altinho	Altinho	Altinho	Telegrafo Naeional
Amaragí	Amaragí	Amaragí	Idem
	Aripibú	Aripibú	Great Western
	Cortês	Cortês	Idem
Angelim	Angelim	Sigismundo Gonçalves	Idem
Barreiros	Barreiros	Barreiros	Telegrafo Naeional
	Barreiros	Barreiros	Great Western
Bebedouro	Bebedouro	Bebedouro	Telegrafo Nacional
Belém	Belém	Belém	Idem
Belmonte	Belmonte	Belmonte	Idem
Belo Jardim	Belo Jardim	Belo Jardim	Idem
	Belo Jardim	Belo Jardim	Great Western
Bezerros	Bezerros	Bezerros	Idem
Bôa Vista	Bôa Vista	Bôa Vista	Telegrafo Naeional
Bom Conselho	Bom Conselho	Bom Conselho	Idem
Bom Jardim	Bom Jardim	Bom Jardim	Idem
Bonito	Bonito	Bonito	Idem
	Ilha da Flôres	Ilha de Flôres	Great Wertern
Cabo	Cabo	Cabo	Telegrafo Nacional
	Cabo	Cabo	Great Western
	Ilha	Ilha	Idem
	Mercês	Mereês	Idem
	Pontezinha	Pontezinha	Idem
Cabrobó	Cabrobó	Cabrobó	Telegrafo Nacional
Canhotinho	Canhotinho	Canhotinho	Great Western
	Glieerio	Glieerio	Idem
	Agua Vermelha	Agua Vermelha	Idem
Caruarú	Caruarú	Caruarú	Telegrafo Nacional
	Caruarú	Caruarú	Great Western
	Gonçalves Ferreira	Gonçalves Ferreira	Idem
Catende	Catende	Catende	Idem

(1) Submetida á jurisdição da Diretoria Regional da Baía.

TELEGRAFOS — Estações Telegraficas Federais e de "The Great Western of Brasil Railway Company Ltd," segundo a Localização e as Rêdes a que Pertencem

Situação		Estações	
Municipios	Localização	Designação	Rêdes
Correntes	Correntes	Correntes	Great Western
	Correntes	Correntes	Telegrafo Nacional
Eseada	Eseada	Eseada	Great Western
	Freixeiras	Freixeiras	Idem
	Barão de Suassuna	Barão de Suassuna	Idem
	Timbó-Assu	Timbó-Assu	Idem
Floresta	Floresta	Floresta	Telegrafo Nacional
Floresta dos Leões	Floresta dos Leões	Floresta dos Leões	Great Western
	Lagôa do Carro	Lagôa do Carro	Idem
Flôres	Flôres	Flôres	Telegrafo Nacional
Frei Caneca	Frei Caneca	Frei Caneca	Idem
Gameleira	Gameleira	Gameleira	Great Western
	Cuiambuca	Cuiambuca	Idem
	Lôbo	Lôbo	Idem
Garanhuns	Garanhuns	Garanhuns	Telegrafo Nacional
	Garanhuns	Garanhuns	Great Western
	São João	São João	Idem
Goiana	Goiana	Goiana	Telegrafo Nacional
Granito	Bodoeó	Bodoeó	Idem
Gravatá	Gravatá	Gravatá	Great Western
	Russinha	Russinha	Idem
Iguarassú	Iguarassú	Iguarassú	Telegrafo Nacional
Ipojuca	Ipojuca	Ipojuca	Idem
	Mauá	Mauá	Great Western
Itambé	Itambé	Itambé	Telegrafo Nacional
Jaboatão	Jaboatão	Jaboatão	Great Western
	Prazeres	Prazeres	Idem
	Retiro	Retiro	Idem
Jurema	Jurema	Jurema	Telegrafo Nacional
Leopoldina	Leopoldina	Leopoldina	Idem
Limoeiro	Limoeiro	Limoeiro	Idem
	Limoeiro	Limoeiro	Great Western
	Campo Grande	Campo Grande	Idem
	Lagôa Comprida	Lagôa Comprida	Idem
Maraial	Maraial	Maraial	Idem
	Colonia	Colonia	Idem
	Florestal	Florestal	Idem
	Jaqueira	Jaqueira	Idem

TELEGRAFOS — Estações Telegraficas Federais e de «The Great Western of Brasil Railway Company Ltd.», segundo a Localização e as Rêdes a que Pertencem

Situação		Estações	
Municipios	Localização	Designação	Rêdes
Morenos	Morenos	Morenos	Great Western
	Tapéra	Tapéra	Idem
Nazaré	Nazaré	Nazaré	Idem
	Traeunhãem	Traeunhãem	Idem
Novo Exú	Novo Exú	Novo Exú	Telegrafo Nacional (1)
Olinda (*)	Olinda	Olinda	Idem
Ourieurí	Ourieurí	Ourieurí	Idem (1)
Palmares	Palmares	Palmares	Great Western
	Joaquim Nabuco	Joaquim Nabuco	Idem
	Bôa Sorte	Bôa Sorte	Idem
	Pirangi	Pirangí	Idem
	Santa Fé	Santa Fé	Idem
Panelas	Panelas	Panelas	Telegrafo Nacional
Pau d'Alho	Pau d'Alho	Pau d'Alho	Great Western
	Mussurepe	Mussurepe	Idem
Pesqueira	Pesqueira	Perqueira	Telegrafo Nacional
	Pesqueira	Pesqueira	Great Western
	Sanharó	Sanharó	Idem
	Ipanema	Ipanema	Idem
	Mimoso	Mimoso	Idem
Petrolina	Petrolina	Petrolina	Telegrafo Nacional (2)
Quipapá	Quipapá	Quipapá	Great Western
	São Benedito	São Benedito	Idem
	Barra de Jangada	Barra de Jangada	Idem
	Peri-Peri	Perí-Peri	Idem
	Agua Branca	Agua Branca	Idem
RECIFE	**Recife**	**Recife**	**Telegrafo Nacional**
	Brum	**Brum**	**Great Western**
	Bôa Vista	**Bôa Vista**	**Telegrafo Nacional (*)**
	São José	**Central**	**Great Western**
	São José	**Cinco Pontas**	**Idem**
	Afogados	**Afogados**	**Idem**
	Areias	**Edgar Werneck**	**Idem**
	Encruzilhada	**Encruzilhada**	**Idem**
	Arraial	**Arraial**	**Idem**
	Macacos	**Macacos**	**Idem**
	Tegipió	**Tegipió**	**Idem**
	Coqueiral	**Coqueiral**	**Idem**
	Bôa Viagem	**Bôa Viagem**	**Idem**
	Lacerda	**Lacerda**	**Idem**

(*) Estação Radio Telegrafica.
(1) Submetida á jurisdição do Distrito Regional do Estado do Ceará.
(2) « « « « « « « « da Baía.

TELEGRAFOS — Estações Telegraficas Federais e de "The Great Western of Brasil Railway Company Ltd.", segundo a Localização e as Rêdes a que Pertencem

Situação		Estações	
Municipios	Localização	Designação	Rêdes
Ribeirão	Ribeirão	Ribeirão	Great Western
	Caxangá	Caxangá	Idem
	Progresso	Progresso	Idem
	Brejo	Brejo	Idem
	Linda Flôr	Linda Flôr	Idem
Rio Branco	Rio Branco	Rio Branco	Idem
	Rio Branco	Rio Branco	Telegrafo Nacional
Rio Formoso	Rio Formoso	Rio Formoso	Idem
	Cueaú	Cucaú	Great Western
	Horizonte	Horizonte	Idem
	Estacio Coimbra	Estacio Coimbra	Idem
	Pereira Lima	Pereira Lima	Idem
Salgueiro	Salgueiro	Salgueiro	Telegrafo Nacional
São Caetano	São Caetano	São Caetano	Great Western
	Antonio Olinto	Antonio Olinto	Idem
São Bento	São Bento	São Bento	Telegrafo Nacional
São José do Egito	São José do Egito	São José do Egito	Idem
São Loureneo da Mata	São Lourenço da Mata	São Lourenço da Mata	Great Western
	Tiúma	Tiúma	Idem
	Camaragibe	Camaragibe	Idem
Serinhãem	Serinhãem	Serinhãem	Telegrafo Nacional
Surubim	Surubim	Surubim	Idem
Tacaratú	Tacaratú	Tacaratú	Idem
	Jatobá	Jatobá	Idem
Timbauba	Timbaúba	Timbaúba	Great Western
	Pureza	Pureza	Idem
	Rosa e Silva	Rosa e Silva	Idem
Triunfo	Triunfo	Triunfo	Telegrafo Nacional
Vertentes	Vertentes	Vertentes	Idem
Vila Bela	Vila Bela	Vila Bela	Idem
Vitoria	Vitoria	Vitoria	Idem
	Vitoria	Vitoria	Great Western
	São João dos Pombos.	São João dos Pombos.	Idem

TELEGRAFOS — Receita e Despesa da Diretoria Regional dos Correios e Telegrafos, no Quinquênio de 1929 a 1933 (*)

RECEITA

Discriminação	1929	1930	1931	1932	1933
Renda ordinaria ...	1.346:778$796	1.156:643$252	1.108:197$488	1.981:933$901	2.682:699$923
Renda extraordinaria	—	—	11:360$368	37:269$630	30:372$900
Renda com aplicação especial...	—	—	8:454$088	—	—
Renda do serviço oficial	64:572$570	106:010$870	78:852$555	167:859$590	243:451$700
Total	1.411:351$366	1.262:654$122	1.206:864$499	2.187:063$121	2.956:524$523

DESPESA

Discriminação	1929	1930	1931	1932	1933
Pessoal	1.825:857$670	1.915:979$130	1.704:965$034	3.789:370$837	4.552:445$600
Material	381:299$631	345:016$740	203:546$995	184:375$845	269:815$600
Total	2.207:157$301	2.260:995$870	1.908:512$029	3.973:746$682	4.822:261$200

Valor do Patrimonio da Diretoria Regional dos Correios e Telegrafos, no Quinquênio de 1929 a 1933

Discriminação	1929	1930	1931	1932	1933
Proprios nacionais..	68:091$900	68:091$900	68:091$900	1.032:187$845	1:512:713$500
Rêde telegrafica e telefonica	2.088:414$994	2.123:159$197	2.123:159$197	2:123:159$197	2.123:159$200
Aparelhos e instalações.....	924:167$116	989:997$464	989:689$464	989:689$464	989:689$500
Ferramentas e materiais diversos	339:855$687	443:623$289	482:440$626	482:440$626	720:846$500
Moveis	57:009$000	61:840$000	62:080$000	68:091$000	268:372$000
Total	3.477:538$697	3.686:711$850	3.725:461$187	4.695:569$032	5.614:780$700

(*) No ano de 1932 foram unificados os Correios e Telegrafos.

TELEGRAFOS — Telegramas Transmitidos no Quinquênio de

Natureza	1929		1930	
	Telegramas	Palavras	Telegramas	Palavras
Particulares	189.599	2.308.811	163.084	2.105.256
Trafego mutuo	7.494	88.995	5.919	73.234
Telegramas de serviço	53.959	1.613.000	59.206	1.668 606
Meteóros	—	—	—	—
Oficiais	19.694	795.252	21.087	1.034.590
Estaduais	10.047	325.311	10.568	386.416
Congressistas	1.581	33.621	1.552	33.257
Cartas telegraficas	—	—	—	—
Urbanos	17.730	296.574	13.913	238.674
Interurbanos	—	—	—	—
Imprensa	6.490	479.102	7.904	840.956
Radios	1.110	17.463	258	3.949
Intermedio normal (transmt. e recebido)	368.229	8.156.162	374.594	10.437.867
Intermedio acidental (transmt. e recebido)	—	—	—	—
Conferencias telegraficas	—	—	—	—
Lloyd Brasileiro	—	—	—	—
				PARA O
Particulares	—	—	—	—
Radios	91	1.336	27	369
Intermedio normal (transmt. e recebido)	59.177	634.859	54.840	621.636

Telegramas Recebidos pelas Estações, no Quinquênio de

Anos	Procedentes					
	Qualquer natureza		Telegramas de serviço		Meteóros	
	Telegramas	Palavras	Telegramas	Palavras	Telegramas	Palavras
1929	298.812	6.847.165	75.031	1.573.671	—	—
1930	251.968	6.079.305	70.271	1.509.192	—	—
1931	322.124	8.448.167	84.167	1.880.666	6.627	144.346
1932	379.213	10.390.860	83.965	1.507.129	5.394	140.866
1933	364.827	9.990.808	88.101	1.562.626	4.591	86.078

1929 a 1933, Segundo a Natureza e o Numero de Palavras

1931		1932		1933	
Telegramas	Palavras	Telegramas	Palavras	Telegramas	Palavras
231.344	3.038.622	329.888	3.180.348	219.552	2.908.782
8.354	113.227	8.958	120.820	11.650	161.252
54.612	1.384.370	55.090	1.301.397	48.201	1.215.801
45.908	1.026.038	31.668	981.652	44.489	1.298.944
18.922	747.500	23.875	1.186.561	32.161	1.604.294
10.543	326.122	6.340	190.820	6.793	212.208
—	—	—	—	—	—
2.197	77.570	10.800	324.129	11.753	316.556
10.084	176.396	10.312	183.762	11.939	212.227
—	—	320	8.015	—	—
4.556	465.249	5.099	499.639	2.737	281.773
1.593	31.309	514	9.253	430	7.058
545.711	12.894.952	—	—	763.341	17.316.212
365	3.314	—	—	234	4.068
—	—	4	1.572	—	—
—	—	3.822	71.706	—	—
EXTERIOR					
23	302	19	147	13	155
364	5.693	239	3.507	254	3.355
46.735	549.430	—	—	45.209	520.709

1929-1933, Segundo a Procedencia, a Natureza e o Numero de Palavras

do interior		Procedentes do exterior							
Intermedio normal		Intermedio acidental		Qualquer natureza		Telegramas de serviço		Intermedio normal	
Telegramas	Palavras	Telegramas	Palavras	Telegramas	Palavras	Telegramas	Palavras	Telegramas	Palavras
—	—	—	—	1.246	12.498	86	1.074	—	—
—	—	—	—	643	6.523	98	1.163	—	—
—	—	—	—	607	6.119	75	719	—	—
622.557	13.550.101	42	584	488	5.069	48	545	35.995	413.285
763.341	17.316.212	234	4.068	595	6.172	90	1.090	45.209	520.709

TELEFONES — Estações Telefonicas Federais e de «The Great Western of Brasil Railway Company Ltd», Segundo a Localização e as Rêdes a que Pertencem

Situação		Estações	
Municipios	Localização	Designação	Rêdes
Afogados de Ingazeira	Bom Jesus	Bom Jesus	Telegrafo Nacional
	Espirito Santo	Espirito Santo	Idem
Amaragí	Cortês	Cortês	Great Western
Belmonte	Bom Nome	Bom Nome	Telegrafo Nacional
Bezerros	Bezerros	Bezerros	Great Western
Bonito	Ilha de Flôres	Ilha de Flôres	Idem
Brejo da Madre de Deus	Brejo	Brejo	Telegrafo Nacional
Buique	Buique	Buique	Idem
Cabo	Cabo	Cabo	Great Western
Canhotinho	Glicerio	Glicerio	Idem
Caruarú	Caruarú	Caruarú	Idem
Catende	Catende	Catende	Idem
Custodia	Custodia	Custodia	Telegrafo Nacional
Escada	Escada	Escada	Great Western
	Freixeiras	Freixeiras	Idem
Floresta dos Leões	Floresta dos Leões	Floresta dos Leões	Great Western
Flôres	Carnaiba de Flôres	Carnaíba de Flôres	Telegrafo Nacional
Gameleira	Gameleira	Gameleira	Idem
Garanhuns	Garanhuns	Garanhuns	Idem
	Brejão	Brejão	Idem
Gloria de Goitá	Gloria de Goitá	Gloria de Goitá	Idem
Gravatá	Gravatá	Gravatá	Great Western
Iguarassú	Iguarassú	Iguarassú	Telegrafo Nacional
Ipojuca	Nossa Senhora do Ó	Nossa Senhora do Ó	Idem
	Mauá	Mauá	Great Western
Jaboatão	Jaboatão	Jaboatão	Idem
Limoeiro	Limoeiro	Limoeiro	Idem
Maraial	Maraial	Maraial	Idem
	Florestal	Florestal	Idem
Nazaré	Nazaré	Nazaré	Idem
Palmares	Palmares	Palmares	Idem
	Joaquim Nabuco	Joaquim Nabuco	Idem
Pau d'Alho	Pau d'Alho	Pau d'Alho	Idem
	Mussurépe	Mussurépe	Idem

TELEFONES — Estações Telefonicas Federais e de «The Great Western of Brasil Railway Company Ltd.», Segundo a Localização e as Rêdes a que Pertencem

Situação		Estações	
Municipios	Localização	Designação	Rêdes
Pedra	Pedra	Pedra	Telegrafo Nacional
Pesqueira	Pesqueira	Pesqueira	Great Western
Queimadas	Queimadas	Queimadas	Telegrafo Nacional
Quipapá	Quipapá	Quipapá	Great Western
	São Benedito	São Benedito	Idem
RECIFE	Brum	Brum	Idem
	São José	Central	Idem
	São José	Cinco Pontas	Idem
	Afogados	Afogados	Idem
	Areias	Edgard Verneck	Idem
	Tegipió	Tegipió	Idem
	Coqueiral	Coqueiral	Idem
	Bôa Viagem	Bôa Viagem	Idem
	Encruzilhada	Encruzilhada	Idem
	Arraial	Arraial	Idem
Ribeirão	Ribeirão	Ribeirão	Idem
Rio Branco	Rio Branco	Rio Branco	Idem
Rio Formoso	Tamandaré	Tamandaré	Telegrafo Nacional
	Cucaú	Cucaú	Great Western
São Bento	Cachoeirinha	Cachoeirinha	Telegrafo Nacional
São Caetano	São Caetano	São Caetano	Great Western
São Lourenço da Mata	São Lourenço da Mata	São Lourenço da Mata	Idem
	Camaragibe	Camaragibe	Idem
São José do Egitó	São José do Egito	São José do Egito	Telegrafo Nacional
São Vicente	Macapá	Macapá	Idem
Taquaretinga	Taquaretinga	Taquaretinga	Idem
	Santa Cruz	Santa Cruz	Idem
Timbaúba	Timbaúba	Timbaúba	Great Western
Vertentes	Vertentes	Vertentes	Idem
Vitoria	Vitoria	Vitoria	Idem

CORREIOS — Agencias Postais, por Municipios, Segundo a Denominação e as Localidades Servidas

Municipios	Numero de Agencias	Denominação	Localidades servidas
Afogados de Ingazeira	4	Afogados de Ingazeira	Afogados de Ingazeira
		Espirito Santo	Espirito Santo
		Varas	Varas
		Bom Jardim	Bom Jardim
Agua Prêta	2	Agua Prêta	Agua Prêta
		Sertãozinho	Sertãozinho
Aguas Belas	1	Aguas Belas	Aguas Belas
Alagôa de Baixo	1	Alagôa de Baixo	Alagôa de Baixo
Aliança	4	Aliança	Aliança
		Lapa	Lapa
		Lagôa Sêca	Lagôa Sêca
		Baraúna	Baraúna
Altinho	1	Altinho	Altinho
Amaragí	3	Amaragí	Amaragí
		Aripibú	Aripibú
		Primavera	Primavera
Angelim	3	Angelim	Angelim
		Palmeira	Palmeira
		Jupí	Jupí
Barreiros	2	Barreiros	Barreiros
		São José da Corôa Grande	São José da Corôa Grande
Bebedouro	1	Bebedouro	Bebedouro
Belém	1	Belém	Belém
Belmonte	2	Belmonte	Belmonte
		Bom Nome	Bom Nome
Belo Jardim	2	Belo Jardim	Belo Jardim
		Serra do Vento	Serra do Vento
Bezerros	1	Bezerros	Bezerros
Bôa Vista	1	Bôa Vista	Bôa Vista (*)
Bom Conselho	1	Bom Conselho	Bom Conselho
Bom Jardim	3	Bom Jardim	Bom Jardim
		Salgadinho	Salgadinho
		João Alfredo	João Alfredo
Bonito	2	Bonito	Bonito
		Ilha de Flôres	Ilha de Flôres
Brejo da Madre de Deus	2	Brejo	Brejo
		Jatobá do Brejo	Jatobá do Brejo
Buique	1	Buique	Buique

(*) Submetida á jurisdição da administração de Joazeiro, no Estado da Baía.

CORREIOS — Agencias Postais, por Municipios, Segundo a Denominação e as Localidades Servidas

Municipios	Numero de Agencias	Denominação	Localidades servidas
Cabo	3	Cabo	Cabo
		Ilha	Ilha
		Mercês	Mercês
Cabrobó	1	Cabrobó	Cabrobó
Canhotinho	4	Canhotinho	Canhotinho
		Glicerio	Glicerio
		Lagêdo	Lagêdo
		Calçado	Calçado
Caruarú	2	Caruarú	Caruarú
		Riacho das Almas	Riacho das Almas
Catende	2	Catende	Catende
		Belém de Maria	Belém de Maria
Correntes	2	Correntes	Correntes
		Lagôa do Ouro	Lagôa do Ouro
Custodia	2	Custodia	Custodia
		Betânia	Betânia
Escada	3	Escada	Escada
		Freixeiras	Freixeiras
		Timbó-Assú	Timbó-Assú
Floresta	1	Floresta	Floresta
Floresta dos Leões	2	Floresta dos Leões	Floresta dos Leões
		Lagôa do Carro	Lagôa do Carro
Flôres	2	Flôres	Flôres
		Carnaíba	Carnaíba
Frei Caneca	1	Frei Caneca	Frei Caneca
Gameleira	2	Gameleira	Gameleira
		Cuiambuca	Cuiambuca
Garanhuns	3	Garanhuns	Garanhuns
		Brejão de Santa Cruz	Brejão de Santa Cruz
		São João de Garanhuns	São João de Garanhuns
Gloria de Goitá	2	Gloria de Goitá	Gloria de Goitá
		Chã de Alegria	Chã de Alegria
Goiana	2	Goiana	Goiana
		Goianinha	Goianinha
Granito	1	Bodocó	Bodocó (*)
Gravatá	3	Gravatá	Gravatá
		Chã Grande	Chã Grande
		Russinha	Russinha
Iguarassú	4	Iguarassú	Iguarassú
		Pilar de Itamaracá	Pilar de Itamaraca
		Itapissuma	Itapissuma
		Pasmado	Pasmado

(*) Submetida á jurisdição do Distrito Regional de Fortaleza, no Estado do Ceará.

CORREIOS — Agencias Postais, por Municipios, Segundo a Denominação e as Localidades Servidas

Municipios	Numero de Agencias	Denominação	Localidades servidas
Ipojuca	4	Ipojuca	Ipojuca
		Nossa Senhora do Ó	Nossa Senhora do Ó
		Olinda do Sul	Olinda do Sul (Mauá)
		Santo Antonio da Camêla	Santo Antonio da Camêla
Itambé	2	Itambé	Itambé
		Camutanga	Camutanga
Jaboatão	1	Jaboatão	Jaboatão
Jurema	1	Jurema	Jurema
Leopoldina	2	Leopoldina	Leopoldina
		Ipoeiras	Ipoeiras
Limoeiro	4	Limoeiro	Limoeiro
		Pedra Tapada	Pedra Tapada
		Malhadinha	Malhadinha
		Campo Grande	Campo Grande
Maraial	2	Jaqueira	Jaqueira
		Colonia	Colonia
Morenos	2	Morenos	Morenos
		Tapéra	Tapéra
Moxotó	2	Moxotó	Moxotó
		Espirito Santo	Espirito Santo
Nazaré	3	Nazaré	Nazaré
		Tracunhãem	Tracunhãem
		Buenos Aires	Buenos Aires
Novo Exú	1	Novo Exú	Novo Exú (*)
Olinda	2	Olinda	Olinda
		Paulista	Paulista
Ouricurí	1	Ouricurí	Ouricurí (*)
Palmares	4	Palmares	Palmares
		Joaquim Nabuco	Joaquim Nabuco
		Bôa Sorte	Bôa Sorte
		Pirangí	Pirangí
Panelas	1	Panelas	Panelas (Via Frei Caneca)
Pau d'Alho	2	Pau d'Alho	Pau d'Alho
		Mussurepe	Mussurepé
Pedra	2	Pedra	Pedra
		Santo Antonio do Tará	Santo Antonio do Tará

(*) Submetida á jurisdição da administração de Fortaleza, no Estado do Ceará.

CORREIOS — Agencias Postais por Municipios, Segundo a Denominação e as Localidades Servidas

Municipios	Numero de Agencias	Denominação	Localidades servidas
Pesqueira	6	Pesqueira	Pesqueira
		Alagôinhas	Alagôinhas
		Poção	Poção
		Cimbres	Cimbres
		Sanharó	Sanharó
		Mimoso	Mimoso
Petrolina	1	Petrolina	Petrolina (*)
Queimadas	2	Queimadas	Queimadas
		Chã do Rocha	Chã do Rocha
Quipapá	3	Quipapá	Quipapá
		São Benedito	São Benedito
		Barra de Jangada	Barra de Jangada
RECIFE	27	Recife	Administração
		Brum	Brum
		Bôa Vista	Maciel Pinheiro
		Santo Antonio	Santo Antonio
		São José	Estação Central
		São José	Estação de Cinco Pontas
		Apipucos	Apipucos
		Arraial	Arraial
		Bôa Viagem	Bôa Viagem
		Capunga	Capunga
		Casa Amarela	Casa Amarela
		Casa Forte	Casa Forte
		Caxangá	Caxangá
		Encruzilhada	Encruzilhada
		Espinheiro	Espinheiro
		Hipodromo	Hipodromo
		Afogados	Largo da Paz
		Madalena	Madalena
		Parnamirim	Parnamirim
		Santo Amaro	Santo Amaro
		Torre	Torre
		Arruda	Arruda
		Beberibe	Beberibe
		Coqueiral	Coqueiral
		Pina	Pina
		Tegipió	Tegipió
		Macacos	Macacos
Ribeirão	2	Ribeirão	Ribeirão
		Caxangá	Caxangá
Rio Branco	1	Rio Branco	Rio Branco
Rio Formoso	5	Rio Formoso	Rio Formoso
		Cucaú	Cucaú
		Tamandaré	Tamandaré
		Horizonte	Horizonte
		Estacio Coimbra	Estacio Coimbra

(*) Submetida á jurisdição da administração de Joazeiro, no Estado da Baía.

CORREIOS — Agencias Postais, por Municipios, Segundo a Denominação e as Localidades Servidas

Municipios	Numero de Agencias	Denominação	Localidades servidas
Salgueiro	2	Salgueiro	Salgueiro
		Serrinha	Serrinha
São Bento	2	São Bento	São Bento
		Cachoeirinha	Cachoeirinha
São Caetano	2	São Caetano	São Caetano
		Antonio Olinto	Antonio Olinto
São Joaquim	1	São Joaquim	São Joaquim
São José do Egito	2	São José do Egito	São José do Egito
		São Pedro das Lages	São Pedro das Lages
São Lourenço da Mata	2	São Lourenço da Mata	São Lourenço da Mata
		Tiúma	Tiúma
São Vicente	2	São Vicente	São Vicente
		Macapá	Macapá
Serinhãem	1	Serinhãem	Serinhãem
Surubim	1	Surubim	Surubim
Tacaratú	2	Tacaratú	Tacaratú
		Jatobá	Jatobá
Taquaretinga	3	Taquaretinga	Taquaretinga
		Santa Cruz	Santa Cruz
		Gravatá do Jaburú	Gravatá do Jaburú
Timbaúba	4	Timbaúba	Timbaúba
		Cruangí	Cruangí
		Pureza	Pureza
		Rosa e Silva	Rosa e Silva
Triunfo	1	Triunfo	Triunfo
Vertentes	3	Vertentes	Vertentes
		Santa Maria	Santa Maria
		Torres	Torres
Vicencia	1	Vicencia	Vicencia
Vila Bela	1	Vila Bela	Vila Bela
Vitoria	2	Vitoria	Vitoria
		São João dos Pombos	São João dos Pombos

NOTA — Foram suprimidas as agencias: — Angelicas, Areias, Barão de Suassuna, Camocim, Cortês, Maraial, Prazeres, Progresso, Sapé, Camaragibe e Varzea, Suspensas: — Agua Branca, Campos Frios, Fernando de Noronha, Granito, Ingazeira, Linda Flôr, Pau Ferro, Propriedade Una, São Gonçalo de Una.

Movimento Geral de Malas Recebidas, Expedidas e em Transito, por Via Maritima, Terrestre e Aérea, no Quinquênio de 1929 a 1933

Anos	Natureza	Recebidas		Expedidas		Transito		Iquitos
		Nacional	Internac.	Nacional	Internac.	Nacional	Internac.	Internac.
1929...	Maritima...	22.829	7.094	31.376	2.062	13.825	3.776	155
	Terrestre ..	321.854	—	294.160	—	115.415	—	—
	Aérea	895	479	768	589	—	—	—
	Soma...	345.578	7.573	326.304	2.651	129.240	3.776	155
1930...	Maritima...	22.329	8.165	20.255	6.542	16.004	4.125	218
	Terrestre ..	371.727	—	371.205	—	205.071	—	—
	Aérea	1.975	893	1.819	1.057	—	—	—
	Soma...	396.031	9.058	393.279	7.599	221.075	4.125	218
1931...	Maritima...	24.102	8.530	16.324	5.429	11.130	2.868	189
	Terrestre ..	189.770	—	223.887	—	58.296	—	—
	Aérea	3.149	923	3.454	824	—	22	—
	Soma...	217.021	9.453	243.665	6.253	69.426	2.890	189
1932...	Maritima...	20.965	4.260	8.132	2.637	9.741	1.686	166
	Terrestre...	390.682	—	120.807	—	6.553	—	—
	Aérea	4.131	1.205	4.247	874	94	61	—
	Soma...	415.778	5.465	133.186	3.511	16.388	1.747	166
1933...	Maritima...	23.415	6.118	7.314	3.914	11.556	2.831	166
	Terrestre...	229.554	—	129.838	—	4.304	—	—
	Aérea	4.589	1.469	4.597	1.126	42	40	—
	Soma...	257.558	7.587	131.749	5.040	15.902	2.871	166

Movimento da Correspondencia Aérea de 1929 a 1933

Anos		Ordinaria	Registrada	Peso liquido em grs.
Recebidas.....	1929	44.233	1.111	1.467.122
	1930	84.785	6.292	1.737.323
	1931	159.607	6.058	2.921.937
	1932	193 596	13.820	3.171.568
	1933	256.089	22.033	4.776.048
Expedidas.....	1929	53.792	1.933	936.151
	1930	93.767	10.084	1.478.900
	1931	117.956	11.036	1.896.777
	1932	184.660	15.286	2.465.364
	1933	250.124	23.472	2.471.021

CORREIOS—Correspondencia Postada, Distribuida e em Transito,

Discriminação	Anos	Correspondencia ordinaria	Correspondencia registrada	Expressas Ordinarias e registradas
Postada	1929	18.505.233	9.145.055	21.601
	1930	18.894.274	6.930.701	23.921
	1931	16.486.060	7.880.680	11.535
	1932	17.951.945	6.420.313	17.316
	1933	18.626.100	1.198.394	18.823
Distribuida	1929	33.914.353	14.000.322	37.434
	1930	29.062.920	13.013.983	33.432
	1931	22.141.884	14.314.418	13.830
	1932	18.884.795	11.505.626	10.121
	1933	26.063.831	928.745	13.476
Em transito	1929	19.198.613	7.155.333	11.010
	1930	17.978.528	5.169.805	6.963
	1931	19.176.076	3.011.941	4.148
	1932	15.253.795	3.375.264	3.716
	1933	12.495.699	272.744	4.885

Movimento Aéreo em Pernambuco,

Companhias	Natureza	1931				
		Aparelhos		Passageiros		
		Entradas	Saidas	Entradas	Saidas	Em transito
Generale Aéropostale (1)..	Avião	103	103	—	—	—
Panair do Brasil.....	Hidro-avião ...	110	110	152	139	301
Sindicato Condor.....	« « ...	108	108	141	109	24
Graff Zeppelin	Aeronave	4	4	13	4	14
Total		325	325	306	252	339

(1) Esta Cia. não carrega passageiros: os registrados em 1933 são autoridades e pessoal da mesma.

no Quinquênio de 1929 - 1933, Segundo a Natureza

Correspondencia com valor			
Cartas e oficios	Importancia em réis	Encomendas	Importancia em réis
40.095	6.408:959$528	5.719	724:984$318
19.589	3.143:035$182	3.946	418:483$325
19.276	2.535:731$971	1.167	120:340$633
19.596	10.584:612$681	3.513	447:230$200
59.521	48.587:377$449	15.311	1.970:013$040
45.043	93.765:216$839	13.260	1.643:295$683
21.494	12.583:817$971	7.944	619:919$557
17.679	19.976:107:308	5.953	1.633:072$997
16.604	12.116:634$354	3.844	1.132:118$230
21.638	13.087:009$053	8.041	838:204$240
24.354	1.656:053$654	5.650	198:237$766
3.691	235:471$301	2.033	40:189$700
36.681	2.030:721$528	1.139	55:391$160
35.823	3.354:840$515	2.086	183:961$439
38.354	35.639:557$271	7.198	1.998:036$240

no Triênio de 1931 a 1933

1932					1933				
Aparelhos		Passageiros			Aparelhos		Passageiros		
Entradas	Saídas	Entradas	Saídas	Em transito	Entradas	Saídas	Entradas	Saídas	Em transito
107	107	—	—	—	99	99	9	8	30
104	104	209	166	308	105	105	289	311	410
120	120	187	162	31	126	126	200	201	63
12	12	84	114	57	18	18	58	69	180
343	343	480	442	396	348	348	556	589	683

VIAÇÃO MARITIMA — Entradas de Embarcações no Porto do Recife, Tonelagem e

Nacionalidade das embarcações	1930					1931				
	Vapor	Vela	Total	Tonelagem	Equipagem	Vapor	Vela	Total	Tonelagem	Equipagem
Alemanha	55	—	55	154.752	3.279	51	—	51	152.364	2.966
Argentina	4	—	4	487	66	—	—	—	—	—
Belgica	31	—	31	72.914	1.471	28	—	28	69.105	1.308
BRASIL	**738**	**353**	**1.091**	**1.402.790**	**49.311**	**749**	**347**	**1.096**	**1.559.386**	**49.242**
Canadá	—	—	—	—	—	1	—	1	6.892	170
Dinamarca	1	—	1	1.856	25	—	—	—	—	—
Estados Unidos	46	—	46	152.157	1.794	43	—	43	144.225	1.514
Finlandia	2	—	2	5.266	75	—	—	—	—	—
França	43	—	43	198.848	4.423	27	—	27	122.383	2.761
Grecia	2	—	2	4.498	55	4	—	4	10.667	121
Hespanha	6	—	6	13.694	211	2	—	2	6.840	72
Holanda	55	—	55	285.739	7.972	33	—	33	213.150	5.643
Inglaterra	161	11	172	659.284	15.626	120	3	126	487.784	9.000
Italia	2	—	2	6.900	65	4	—	4	10 128	120
Iugo Slavia	1	—	1	70	18	2	—	2	5.140	68
Noruega	1	—	1	2.572	30	10	—	10	21.674	252
Panamá	—	—	—	—	—	—	—	—	—	—
Polonia	—	—	—	—	—	1	—	1	524	109
Portugal	15	—	15	35.112	412	21	—	21	126.220	3.543
Suecia	14	—	14	64.954	2.668	25	—	25	34.253	643
Uruguai	20	—	20	26.759	520	—	—	—	—	—
Total	1.197	364	1.561	3.088.652	88.021	1.124	350	1.474	2.970.735	77.532

VIAÇÃO MARITIMA — Saídas de Embarcações do Porto do Recife, no Tonelagem e

Nacionalidade das embarcações	1930					1931				
	Vapor	Vela	Total	Tonelagem	Equipagem	Vapor	Vela	Total	Tonelagem	Equipagem
Alemanha	56	—	56	157.088	3.225	50	—	50	148.671	2.927
Argentina	4	—	4	487	63	—	—	—	—	—
Belgica	30	—	30	70.859	1.425	28	—	28	69.105	1.308
BRASIL	**742**	**370**	**1.112**	**1.410.219**	**48.875**	**741**	**406**	**1.147**	**1.541.167**	**48.368**
Canadá	—	—	—	—	—	1	—	1	6.892	170
Dinamarca	1	—	1	185	25	—	—	—	—	—
Estados Unidos	45	—	45	152.566	1.904	42	—	42	140.969	1.479
Finlandia	2	—	2	5.266	75	—	—	—	—	—
França	41	—	41	194.319	4.285	27	—	27	122.383	2.761
Grecia	2	—	2	4.498	53	3	—	3	7.993	91
Hespanha	6	—	6	13.694	211	2	—	2	6.820	72
Holanda	55	—	55	295.946	8 853	35	—	35	221.883	5.884
Inglaterra	159	11	170	665.203	15.665	121	5	126	484.413	10.953
Italia	2	—	2	6.900	65	4	—	4	10.128	120
Iugo Slavia	1	—	1	2.572	30	2	—	2	5.140	68
Noruega	16	—	16	35.190	425	12	—	12	28.077	494
Panamá	—	—	—	—	—	—	—	—	—	—
Polonia	—	—	—	—	—	1	—	1	524	109
Portugal	14	—	14	64.954	2.668	20	—	20	121.183	3.326
Suecia	20	—	20	26.859	520	25	—	25	32.882	641
Uruguai	1	—	1	70	18	—	—	—	—	—
Total	1.197	381	1.578	3.106.885	88.285	1.114	411	1.525	2.948.230	78.771

no Quatriênio de 1930 a 1933, Segundo a Nacionalidade, a Natureza, a a Equipagem

1932					1933				
Vapor	Vela	Total	Tonelagem	Equipagem	Vapor	Vela	Total	Tonelagem	Equipagem
35	—	35	103.044	1.949	32	—	32	118.745	2.169
—	—	—	—	—	1	—	1	1.604	80
26	—	26	65.130	1.262	30	—	30	86.299	1.483
676	**336**	**1.012**	**1.386.920**	**43.638**	**761**	**351**	**1.112**	**1.607.943**	**50.105**
—	—	—	—	—	1	—	1	4.514	34
2	—	2	5.162	50	1	—	1	2.734	28
46	—	46	156.843	1.524	37	—	37	132.826	1.385
—	—	—	—	—	1	—	1	1.488	26
24	—	24	107.590	1.934	29	—	29	163.106	2.992
7	—	7	20.898	200	12	—	12	32.720	333
3	—	3	10.446	124	1	—	1	2.782	31
25	—	25	133.935	3.510	36	—	36	190.828	4.960
113	1	114	487.496	10.822	123	1	124	656.705	14.089
8	—	8	52.751	954	27	—	27	252.700	5.739
4	—	4	10.573	143	—	—	—	—	—
4	—	4	14.495	126	4	—	4	9.840	108
—	—	—	—	—	1	—	1	3.172	29
—	—	—	—	—	—	—	—	—	—
4	—	4	24.832	644	—	—	—	—	—
19	—	19	24.411	468	23	—	23	30.707	578
—	—	—	—	—	—	—	—	—	—
996	337	1.333	2.604.526	67.348	1.120	352	1.472	3.298.713	84.169

no Quatriênio de 1930 a 1933, Segundo a Nacionalidade, a Natureza, a a Equipagem

1932					1933				
Vapor	Vela	Total	Tonelagem	Equipagem	Vapor	Vela	Total	Tonelagem	Equipagem
36	—	36	106.737	1.988	30	—	30	118.283	2.118
—	—	—	—	—	1	—	1	1.604	80
26	—	26	65.130	1.262	29	—	29	84.204	1.432
667	**444**	**1.111**	**1.397.775**	**44.363**	**760**	**493**	**1.253**	**1.596.681**	**51.289**
—	—	—	—	—	1	—	1	4.514	34
2	—	2	5.162	50	1	—	1	2.734	28
46	—	46	156.843	1.524	36	—	36	128.589	1.365
—	—	—	—	—	1	—	1	1.488	26
24	—	24	107.590	1.934	31	—	31	168.288	3.074
7	—	7	19.910	203	11	—	11	29.909	306
3	—	3	10.446	124	1	—	1	2.782	31
25	—	25	133.935	3.510	36	—	36	190.828	4.960
111	1	112	480.457	10.740	125	—	125	665.325	14.137
8	—	8	52.751	954	26	—	26	249.585	5.709
4	—	4	10.573	143	—	—	—	—	—
4	—	4	14.495	126	4	—	4	9.840	108
—	—	—	—	—	1	—	1	3.172	29
—	—	—	—	—	—	—	—	—	—
4	—	4	24.832	644	—	—	—	—	—
19	—	19	24.411	468	22	—	22	28.400	533
—	—	—	—	—	—	—	—	—	—
986	445	1.431	2.611.047	68.033	1.116	493	1.609	3.286.226	85.259

VIAS FERREAS — Distribuição, no Estado, da Rêde de

Sub-divisões	Nome da estação	Data da inauguração
Rêde norte	Brum	20 — 10 — 1881
	Encruzilhada	20 — 10 — 1881
	Arraial	20 — 10 — 1881
	Macacos	20 — 10 — 1881
	Fabrica Industrial (*)	20 — 10 — 1881
	Camaragibe	20 — 10 — 1881
	São Lourenço da Mata	20 — 10 — 1881
	Tiúma	20 — 10 — 1881
	Mussurépe	20 — 10 — 1881
	Mussurépe (*)	1918
	São Severino do Ramo (*)	20 — 10 — 1881
	Pau d'Alho	20 — 10 — 1881
	Floresta dos Leões	20 — 10 — 1881
	Tracunhãem	15 — 9 — 1882
	Nazaré	15 — 9 — 1882
	Junco (*)	15 — 9 — 1882
	Lagôa Seca	15 — 9 — 1882
	Baraúna	1 — 1 — 1883
	Aliança	1 — 1 — 1883
	Pureza	1 — 1 — 1883
	Timbaúba	8 — 1 — 1888
	Rosa e Silva (2)	2 — 7 — 1900
Ramal Lagôa Comprida (3)	Floresta dos Leões	20 — 10 — 1881
	Lagôa do Carro	20 — 2 — 1882
	Campo Grande	20 — 2 — 1882
	Limoeiro	20 — 2 — 1882
	Pedra do Sono (*)	—
	Lagôa Comprida	19 — 11 — 1930
Rêde oêste	Central	25 — 3 — 1885
	Afogados	1 — 1 — 1900
	Edgar Werneck	1 — 5 — 1891
	Tegipió	25 — 3 — 1885
	Coqueiral	25 — 3 — 1885
	Retiro (**)	25 — 3 — 1885
	Socorro (*)	25 — 3 — 1885
	Jaboatão (**)	25 — 3 — 1885
	Balança (**)	9 — 1922
	Morenos	15 — 8 — 1885
	Tapéra	10 — 11 — 1888
	Vitoria	9 — 1 — 1886
	Francisco Glicerio (Pombos)	8 — 5 — 1886
	Russinha	24 — 8 — 1887
	Cascavel (**)	—
	Gravatá	4 — 1 — 1894
	Gameleira (**)	—
	Bezerros	1 — 12 — 1895
	Gonçalves Ferreira	1 — 12 — 1895
	Caruarú	1 — 12 — 1895
	Taquara (**)	—
	São Caetano	1 — 12 — 1895

(1) As linhas da Great Western são todas de bitola de 1 metro.

(2) Na linha divisora alcança 130,180 kms. logo depois de Rosa e Silva que é portanto, a ultima estação de Pernambuco. Em Entroncamento (Paraíba), 4.ª estação depois de Rosa e Silva, bifurca-se a linha, seguindo uma a Natal, no Rio Grande do Norte, onde chega com 422 kms. Esta — Recife/Natal é considerada pela G. W. como **principal Norte.** A outra linha

«The Great Western of Brasil Railway Company Ltd.», em 1933 (1)

Localização		Altitude	Distancia em metros	
Municipio	Distrito		Da estação anterior	Da estação inicial
Recife	Recife	2,330	0.000	0.000
«	Graça	5,130	3.150	3.150
«	Poço	10,338	3.400	6.550
«	«	48,303	7.200	13.750
Sao Lourenço da Mata	Camaragibe	18,000	2.450	16.200
« « « «	«	36,330	2.176	18.376
« « « «	São Lourenço	32,330	6.799	25.175
« « « «	« «	43,440	4.945	30.120
Pau d'Alho	Mussurepe	55,030	7.880	38.000
« «	«	—	3.325	41.325
« «	Pau d'Alho	60,560	4.175	45.500
« «	« «	70,630	3.322	48.822
Floresta dos Leões	Floresta dos Leões	183,730	11.053	59.875
Nazaré	Tracunhãem	90,830	7.367	67.242
«	Nazaré	58,920	5.702	72.944
«	—	—	6.800	79.744
Aliança	Lagôa Seca	47,330	4.400	84.144
«	—	74,730	7 100	91.244
«	Aliança	60,330	6.050	97.294
Timbaúba	—	71,330	10.306	107.600
«	Timbaúba	101,930	10.400	118.000
«	—	177,670	12.000	130.000
Floresta dos Leões	Floresta dos Leões	183,730	0.000	59.875
« « «	Lagôa do Carro	126,930	6.810	66.685
Limoeiro	Limoeiro	142,830	6.895	73.580
«	«	133,130	9.396	82.976
«	«	—	5.795	88.771
«	«	144,230	7.693	96.464
Recife	São José	2,400	0.000	0.000
«	Afogados	3,300	3.077	3.077
«	«	5,000	3.487	6.564
«	«	11,100	2.325	8.889
«	«	12,100	0.862	9 751
Jaboatão	Jaboatão	—	3.760	13.060
«	«	33,000	1.175	14.375
«	«	45,000	2 051	16.426
Morenos	Morenos	56,996	2.974	19.400
«	«	85,000	7.953	27.353
«	«	155,000	10.912	38.265
Vitoria	Vitoria	146,000	12.705	50.970
«	São João dos Pombos	190,900	13.130	64.100
Gravatá	Gravatá	293,900	7.975	72.075
«	«	—	5 821	77.896
«	«	448,400	11.314	89.210
«	«	—	13.470	102.680
Bezerros	Bezerros	459,000	8.980	111.660
Caruarú	Caruarú	509,100	14.404	126.060
«	«	537,700	13.100	139.160
«	«	—	9 979	149.139
São Caetano	São Caetano	548,600	11.861	161.000

alcança João Pessôa e Cabedelo com 215 e 233 kms. respectivamente.

(3) Floresta dos Leões — Lagôa Comprida.

(*) Ponto de parada.

(**) Posto Telegrafico.

VIAS FERREAS — Distribuição, no Estado, da Rêde de

Sub-divisões	Nome da estação	Data da inauguração
Rêde Oeste (cont.)	Antonio Olinto	25 — 12 — 1896
	Belo Jardim	2 — 2 — 1906
	Sanharó	1 — 11 — 1906
	Pesqueira	6 — 11 — 1907
	Ipanema	15 — 12 — 1910
	Mimoso	27 — 12 — 1911
	Rio Branco	13 — 5 — 1912
	Tigre	9 — 9 — 1930
	Pinto Ribeiro	15 — 8 — 1932
	Alagôa de Baixo	6 — 6 — 1933
Ramal de ligação com a linha Sul	Edgar Werneck	1 — 5 — 1891
	Bôa Viagem	1 — 5 — 1891
Ramal de ligação com a Rêde Norte	Tejipió	25 — 3 — 1885
	Lacerda	25 — 3 — 1885
	Camaragibe	25 — 3 — 1885
Rêde Sul	Cinco Pontas	9 — 2 — 1858
	Afogados	9 — 2 — 1858
	Bôa Viagem	9 — 2 — 1858
	Prazeres	9 — 2 — 1858
	Pontezinha	9 — 2 — 1858
	Ilha	9 — 2 — 1858
	Cabo	9 — 2 — 1858
	Mercês	9 — 2 — 1858
	Mauá	3 — 11 — 1860
	Timbó-Assú	3 — 11 — 1860
	Escada	3 — 11 — 1860
	Barão de Suassuna	3 — 11 — 1860
	Freixeiras	13 — 5 — 1862
	Aripibú	13 — 5 — 1862
	Ribeirão	13 — 5 — 1862
	Gameleira	13 — 5 — 1862
	Cuiambuca	13 — 5 — 1862
	Joaquim Nabuco	7 — 6 — 1862
	Santa Fé	7 — 6 — 1862
	Palmares	30 — 11 — 1862
	Pirangi	25 — 8 — 1894
	Bôa Sorte	25 — 8 — 1894
	Catende	2 — 12 — 1882
	Jaqueira	28 — 7 — 1883
	Colonia	1 — 1 — 1884
	Maraial	1 — 1 — 1894
	Florestal	1 — 12 — 1884
	Barra	7 — 6 — 1884
	Perí-Perí	15 — 6 — 1883
	São Benedito	7 — 6 — 1884
	Quipapá	15 — 1 — 1885

«The Great Western of Brasil Railway Company Ltd.», em 1933

Localização		Altitude	Distancia em metros	
Municipio	Distrito		Da estação anterior	Da estação inicial
São Caetano	Antonio Olinto	565,000	18.900	179.900
Belo Jardim	Belo Jardim	603,800	15.866	195.766
Pesqueira	Sanharó	648,000	16.290	212.056
«	Pesqueira	636,000	16.327	228.383
«	«	589,600	13.000	241.383
«	Mimoso	635,040	10.003	251.386
Rio Branco	Rio Branco	664,500	17.882	269.268
Alagôa de Baixo	Alagôa de Baixo	571,720	27.482	296.750
« « «	« « «	598,980	19.775	316.525
« « «	« « «	550,100	13.386	329.911
Recife	Afogados	5,000	0.000	6.564
«	«	7,075	6.223	12.787
Recife	Afogados	11,100	0.000	8.889
«	«	—	4.429	13.318
São Lourenço da Mata	Camaragibe	36,330	5.687	19.005
Recife	São José	2,043	0.000	0.000
«	Afogados	4,023	2.760	2.760
«	«	7,075	5.960	8.720
Jaboatão	Prazeres	5,000	3.550	12.270
Cabo	—	9,080	8.230	20.500
«	—	1,520	3.720	24.220
«	Cabo	2,010	7.290	31.510
«	—	13,030	6.850	38.360
Ipojuca	—	53,050	6.670	45.030
Escada	—	98,050	6.800	51.830
«	Escada	96,000	5.840	57.670
«	—	92,044	6.240	63.910
«	Freixeiras	99,060	6.230	70.140
Amaragí	Aripibú	124,087	8.060	78.200
Ribeirão	Ribeirão	119,070	8.670	86.870
Gameleira	Gameleira	95,060	8.910	95.780
«	Cuiambuca	90,050	8.240	104.020
Palmares	Joaquim Nabuco	94,040	9.000	113.020
«	—	142,086	5.049	118.069
«	Palmares	120,000	6.670	124.739
«	—	120,000	5.034	129.773
«	—	123,000	3.692	133.465
Catende	Catende	153,000	8.908	142.373
Maraial	Jaqueira	185,000	13.283	155.656
«	—	189,000	2.538	158.194
«	Maraial	215,600	5.512	163.706
«	—	246,700	4.055	167.761
Quipapá	Barra de Jangada	296,000	6.880	174.641
«	—	308,000	3.519	178.160
«	São Benedito	368,600	5.473	183.633
«	Quipapá	427,473	13.644	197.277

VIAS FERREAS — Distribuição, no Estado, da Rêde de

Sub-divisões	Nome da estação	Data da inauguração
Rêde sul (Cont.)	Agua Branca	15 — 1 — 1885
	Glicerio	13 — 5 — 1894
	Agua Vermelha (1)	13 — 5 — 1894
Ramal de Cortês	Ribeirão	13 — 5 — 1862
	Caxangá	1 — 7 — 1907
	Progresso	1 — 7 — 1907
	Macacos	—
	Linda Flôr	1 — 7 — 1907
	Ilha de Flôres	1 — 7 — 1907
	Cortês	1 — 7 — 1907
Ramal de Barreiros	Ribeirão	13 — 5 — 1862
	Brejo	—
	Lôbo	—
	Cucaú	—
	Horizonte	—
	Estacio Coimbra	—
	Pereira Lima	—
	Barreiros	—
Ramal de Garanhuns	Glicerio	13 — 5 — 1894
	Canhotinho	15 — 1 — 1885
	Sigismundo Gonçalves	19 — 6 — 1887
	São João	2 — 7 — 1887
	Garanhuns	28 — 9 — 1387
Estrada de Ferro de Paulo Afonso	Moxotó	2 — 8 — 1882
	Quixába	9 — 6 — 1883
	Jatobá	2 — 8 — 1883

ESTRADA DE FERRO

Petrolina-Afranio	Petrolina	1 — 3 — 1923
	Icó (Parada)	1 — 3 — 1923
	Pau Ferro	1 — 3 — 1923
	Messias Lopes	9 — 12 — 1923
	Arizona	31 — 10 — 1926
	Afranio (2)	31 — 10 — 1926

(1) Ultima estação no Estado de Pernambuco, continuando pelo Estado de Alagôas até Jaraguá, Maceió, onde chega com 350 kms. Na linha divisora alcança 225.210 kms.

«The Great Western of Brasil Railway Company Ltd », em 1933

Localização		Altitude	Distancia em metros	
Municipio	Distrito		Da estação anterior	Da estação inicial
Quipapá	—	563,439	12.309	209.586
Canhotinho	Glicerio	529,192	4.724	214.310
«	—	384,090	6.964	221.274
Ribeirão	Ribeirão	119,070	0.000	86.870
«	Caxangá	112,410	8.500	95.370
«	—	139,700	4.500	99.870
«	—	—	—	102.788
«	—	187,580	6.800	106.670
Bonito	Ilha de Flôres	194,900	2.200	108.870
Amaragí	Cortês	305,800	6.657	115.527
Ribeirão	Ribeirão	119,070	0.000	86.870
«	«	111,500	7.900	94.770
Gameleira	—	102,786	7.730	102.500
Rio Formoso	Cucaú	62,300	7.470	109.970
« «	—	70,590	6.900	116.870
« «	—	82,900	10.030	126.900
« «	—	24,300	8.530	135.430
Barreiros	Barreiros	16,500	6.740	142.170
Canhotinho	Glicerio	529,192	0.000	214.310
«	Canhotinho	492,273	13.650	227.960
Angelim	Angelim	647,300	14.702	342.662
Garanhuns	São João	699,900	10.635	253.297
«	Garanhuns	866,300	17.314	270.611
Tacaratú	Moxotó	277,600	3.797	83.736
«	—	323,050	17.496	101.232
«	Jatobá	298,500	13.904	115.136
PETROLINA-TEREZINA (FEDERAL)				
Petrolina	Petrolina	377,000	—	0.000
«	—	420,000	31.341	31.341
«	—	407,000	29.009	60.350
«	—	422,400	27.081	87.431
«	—	452,950	25.560	112.991
«	São João do Afranio	508,950	26.640	139.631

(2) De Afranio a limites do Estado são 11.669 kms. e dos limites a Mafrense, no Piauí, 12 kms. perfazendo um total de kms. 164,330, que é toda extensão em trafego

VIAS FERREAS — Resumo das Vias Ferreas Existentes no Estado, em 1933, Segundo a Extensão, a Bitola o o Estado das Linhas

Designação da estrada	Extensão quilometrica das linhas em tralego			Em construção
	Bitola de 1,00	Bitola de 0,75	Bitola de 0,60	
1 — The Great Western ol Brasil Railway Company Ltd.:				
a) — Recife a Rosa e Silva.....	130,000	—	—	—
b) — Ramal de Floresta dos Leões a Lagôa Comprida.....	36,589	—	—	16.000
c) — Recife a Alagôa de Baixo	329,911	—	—	—
d) — Ramal de Tejipió a Camaragibe..	10,116	—	—	—
e) — Ramal de Edgard Werneck a Bôa Viagem	6,223	—	—	—
f) — Recife a Agua Vermelha.....	221.274	—	—	—
g) — Glicerio a Garanhuns.....	56,301	—	—	—
h) — Ramal de Ribeirão a Barreiros...	55,300	—	—	—
i) — Ramal de Ribeirão a Cortês	28,657	—	—	—
j) — Estrada de Ferro de Paulo Afonso	31,400	—	—	—
2 — Estrada de Ferro Petrolina a Teresina (Federal)	151,310	—	—	—
3 — Vias Ferreas das Usinas Açucareiras...	638.000	949.000	225,000	—
Total.....	1.695.081	949.000	225.000	16.000

RODOVIAS — Plano Rodoviario do Estado — Estradas Tronco e Ramais

Discriminação		Distancia em metros	
		Do ponto anterior	Do ponto de início
ESTRADA TRONCO LITORAL NORTE			
RECIFE, Praça da Republica - Itambé, (na rua do Comercio, nos limites dos Estados de Pernambuco - Paraíba) (Ext. ... 96.300).	Recife a Olinda (Varadouro) (1)	6.380	6.380
	Olinda a Fragoso	3.840	10.220
	Fragoso a Paulista	5.780	16.000
	Paulista á ponte Timbó	2.980	18.980
	Ponte Timbó a Maricota	3.520	22.500
	Maricota a Monjope	4.620	27.120
	Monjope a Iguarassú	3.550	30.670
	Iguarassú a Tabatinga	3.930	34.600
	Tabatinga a Pasmado	5.900	40.500
	Pasmado á ponte de Arataca	10.650	51.150
	Ponte de Arataca a Chã de Itapirema	5.450	56.600
	Chã de Itapirema a Cajueiro	5.700	62.300
	Cajueiro a Goiana	6.200	68.500
	Goiana á ponte n.º 1 de Uruaé	8.700	77.200
	Ponte n.º 1 de Uruaé a Caricé	2.800	80.000
	Caricé a Ladeira do Pruá	5.800	85.800
	Ladeira do Pruá a Itambé	10.500	96.300
RAMAIS LIGADOS Á ESTRADA TRONCO LITORAL NORTE			
Monjope - Nazaré (Ext. .. 47.700). Começa no km. 25.120, cerca de 4 kms. antes de Iguarassú.	Monjope a Chã do Estevam	26 500	26.500
	Chã do Estevam a Nazaré	21.200	47.700
Pasmado - Itapissuma (Ext. 5.120). Começa em Pasmado no km. 38.680	Pasmado a Itapissuma	5.120	5.120
Cajueiro - Ponta de Pedras (Ext. 23.000). Começa em Cajueiro no km. 60.300, perto de Goiana.	Cajueiro a Tejucopapo	9.300	9.300
	Tejucopapo a São Lourenço	5.400	14.700
	São Lourenço a Ponta de Pedras	8.300	23.000
Goiana - Nazaré (Ext. .... 53.130).	Goiana a Pilar	8.100	8.100
	Pilar a Goianinha (2)	9.000	17.100
	Goianinha a Baraúna	16.030	33.130
	Baraúna a Nazaré	20.000	53.130
Goiana - Limites de Paraíba (em direção á Bôca da Mata, Jacoca e Gramame de Bulhões) (Ext. 25.400).	Goiana á ponte de Goiana	0.400	0.400
	Ponte de Goiana a limites da Paraíba ....(3)	25.000	25.400

(1) Ponto inicial da estrada.
(2) Estação da G. W. B. R.
(3) Bôca da Mata.

RODOVIAS — Plano Rodoviario do Estado — Estradas Tronco e Ramais

Discriminação		Distancia em metros	
		Do ponto anterior	Do ponto de inicio
ESTRADA TRONCO NORTE			
RECIFE, Praça da Republica-Jundiá (Ext. .... 269.570).	RECIFE, (Praça da Republica) á ponte de Caxangá.....(1)	10.420	10.420
	Ponte de Caxangá a Camaragibe (entrada da fabrica)	2.280	12.700
	Camaragibe a São Lourenço.....	9.100	21.800
	São Lourenço a Tiúma.....	4.600	26.400
	Tiúma á ponte de São João.....	2.450	28.850
	Ponte de São João a Chã de Capoeira.....	3.500	32.350
	Chã de Capoeira a Pau d'Alho.....	10.050	42.400
	Pau d'Alho a Chã da Onça.....	3.600	46.000
	Chã da Onça a Chã de Pindoba.....	4.300	50.300
	Chã de Pindoba a Floresta dos Leões.....	3.750	54.050
	Floresta dos Leões a Vassouras.....	3.420	57.470
	Vassouras a Lagôa do Carro.....	3.010	60.480
	Lagôa do Carro a Campo Grande.....	7.020	67.500
	Campo Grande a Limoeiro	9.050	76.550
	Limoeiro a Pedra do Sono	4.700	81.250
	Pedra do Sono a Pasassunga	5.000	86.250
	Pasassunga a Bom Jardim.....	18.400	104.650
	Bom Jardim a Aroeira.....	6.750	111.400
	Aroeira a Cai-aí.....	6.350	117.750
	Cai-aí a Surubim.	8.400	126.150
	Surubim a Santa Maria	29.500	155.650
	Santa Maria a Vertentes	24.500	180.150
	Vertentes a Torre	15.120	195.270
	Torre a Santa Cruz.....	19.100	214.370
	Santa Cruz a Poço Fundo.....	19.600	233.970
	Poço Fundo a Jatobá.....	19.400	253.370
	Jatobá a Jundiá.....(2)	16.200	269.570
RAMAIS LIGADOS Á ESTRADA TRONCO NORTE			
Tiúma-Tapéra (Ext. ..... 27.200). Começa no km. 26.570, em Tiúma, e entronca com a Est. Central, no km. 38.560	Tiúma a Tapéra.....	27.200	27.200
Pau d'Alho-Gloria de Goitá (Ext. 21.900). Começa no km. 43.100	Pau d'Alho a Chã de Alegria.....	12.000	12.000
	Chã de Alegria a Gloria de Goitá..... ..	9.900	21.900
Nazaré-Timbaúba-Itambé (Ext. 91.600). Começa em Chã de Pindoba, no km. 50.300 da Est. Norte	Chã de Pindoba — Nazaré.....	14.140	14.140
	Nazaré — Timbaúba.....	39.960	54.100
	Timbaúba — Itambe.....	37.500	91.600
a) (Chã de Pindoba-Nazaré 14.140.	Chã de Pindoba a Tracunhãem	6.500	6.500
	Tracunhãem a Estação de Tracunhãem.....	1.560	8.060
	Estação de Tracunhãem a Nazaré.....(3)	6.080	14 140

(1) Ponte de Caxangá é o inicio da estrada.
(2) Limites com o Estado da Paraíba.
(3) Cidade, no Palacio do Bispo.

RODOVIAS — Plano Rodoviario do Estado — Estradas Tronco e Ramais

Discriminação		Distancia em metros	
		Do ponto anterior	Do ponto de inicio
RAMAIS LIGADOS Á ESTRADA TRONCO NORTE (Continuação)			
b) Nazaré-Timbaúba (Ext. 39.960).	Nazaré á entrada para Vicencia	14.140	28.280
	Entrada para Vicencia a Aliança (1)	5.840	34.120
	Entrada de Aliança a Aliança (cidade)	1.540	35.660
	Aliança a Caueiras (povoado)	3.840	39.500
	Caueiras á usina Cruangí	6.500	46.000
	Usina Cruangí a Timbaúba	8.100	54.100
c) Timbaúba-Itambé (Ext. 37.500).	Timbaúba a Ferreiros	11.500	65.600
	Ferreiros a Camutanga	6.000	71.600
	Camutanga a Serrinha (2)	5.000	76.600
	Serrinha a Itambé (2)	15.000	91.600
Limoeiro - Gloria de Goitá (Ext. 26.040). Começa em Limoeiro em frente á ponte	Limoeiro ao começo da estrada do Ribeiro do Mel, á direita	0.150	0.150
	Deste ponto a Joá (povoado)	0 990	1.140
	Joá á ponte Cotunguba	6.440	7.580
	Ponte de Cotunguba a Jardim	4.730	12.310
	Jardim á entrada para Duarte Dias, á direita.	0.850	13.160
	Deste ponto á ponte do Goitá	6.000	19.160
	Ponte do Goitá a Gloria do Goitá	6.880	26.040
Estrada de Limoeiro-Ribeiro do Mel (Ext. 7.350). Começa no km. 0.150 da Estrada de Limoeiro a Gloria.	Do começo á ponte do Mandioca	0.580	0.580
	Ponte do Mandioca á ponte do Erasmo	2.700	3.280
	Ponte do Erasmo á ponte do Batatão	3.890	7.170
	Ponte do Batatão a Ribeiro do Mel, onde encontra o caminho Limoeiro a Gravatá	0.180	7.350
Limoeiro - Surubim (Ext. 53.220).	Limoeiro a Duas Pedras	3.000	3.000
	Duas Pedras a Ribeiro do Mel	3.020	6.020
	Ribeiro do Mel a Espinho Prêto	6.000	12.020
	Espinho Prêto ao rio Capibaribe	6.100	18.120
	Rio Capibaribe a Poço do Pau	0.100	18.220
	Poço do Pau á ponte de Caçatuba	0.500	18.720
	Ponte de Caçatuba á ponte de Pedra Tapada	3.300	22.020
	Ponte de Pedra Tapada a Pedra Tapada	0.080	22.100
	Pedra Tapada ao rio Capibaribe	5.720	27.820
	Rio Capibaribe a Salgadinho	0.270	28.090
	Salgadinho a Malhadinha	7.980	36.070
	Malhadinha a Surubim	17.150	53.220
Estrada Cedro (Ext. .... 7.430 . Começa em Limoeiro, no km. 77.850 da Estrada Norte.	Do começo ao pontilhão do Quebra-Jejum	0.030	0.030
	Ponte do Quebra-Jejum ao 1.º pontilhão do açude Nemesio	6.040	6.070
	Deste ao 2.º pontilhão do açude-Nemesio	0.050	6.120
	Deste á ponte do Cedro	1.010	7.130
	Ponte do Cedro a Cedro	0.300	7.430

(1) Estação da Great Western.

(2) Limites com a Paraíba.

RODOVIAS — Plano Rodoviario do Estado — Estradas Tronco e Ramais

Discriminação		Distancia em metros	
		Do ponto anterior	Do ponto de inicio
RAMAIS LIGADOS A' ESTRADA TRONCO LITORAL NORTE			
Nazaré-Vicencia (Ext..... 24.000) Começa em Nazaré, no Pateo do Mercado	Nazaré á entrada para Jacú (á esquerda)	12.000	12.000
	Deste Ponto a Vicencia	12.000	24.000
Caminho de Jacú-Começa no km. 12 do caminho de Vicencia e vai a Jacú.	Caminho de Vicencia a Jacú	12 000	12.000
Timbaúba-Itabaiana (Ext.. 27.000).	Timbaúba a Rosa e Silva.....	12.000	12.000
	Rosa e Silva a Itabaiana .....(1)	15.000	27.000
ESTRADA TRONCO CENTRAL			
RECIFE — (Praça da Republica) a São Gonçalo (Ext. 734.680).	Recife a Largo da Paz (começo da Estrada Sul)	4.260	4.260
	Largo da Paz a Areias.....	3.720	7.980
	Areias a Tegipió	2.420	10.400
	Tegipió ao Patronato Barão de Lucena.....	4.600	15.000
	Patronato Barão de Lucena a Jaboatão (na Prefeitura)	2.560	17.560
	Jaboatão á entrada para estrada de Eseada....	1.900	19.460
	Deste ponto a Morenos (na Prefeitura).....	9.540	29.000
	Morenos a Tapéra (estação).....	10.500	39.500
	Tapéra a Vitoria (cidade).....	12.100	51.600
	Vitoria a entrada para Duarte Dias (povoado)...	6.900	58.500
	Duarte Dias a São João dos Pombos (vila)..	5.500	64.000
	São João dos Pombos a Russinha (povoado)..	7.780	71.780
	Russinha a Gravatá.....	16.000	87.780
	Gravatá a Bezerros.....	23.000	110.780
	Bezerros a Carnarú.....	32.000	142.780
	Caruarú a São Caetano.....	21.200	163.980
	São Caetano a Antonio Olinto.....	19.000	182.980
	Antonio Olinto a Belo Jardim (cidade).....	16.000	198.980
	Belo Jardim a Sanharó.....	16.500	215.480
	Sanharó a Pesqueira (cidade).....	17.500	232.980
	Pesqueira a Ipanema	13.500	246.480
	Ipanema a Mimoso	9.200	255.680
	Mimoso a Rio Branco (cidade).....	18.000	273.680
	Rio Branco a Xilili.....	20.000	283.680
	Xilili a Algodões.....	19.000	312.680
	Algodões a Rio da Barra	23.000	335.680
	Rio da Barra a Custodia.....	25.000	360.680
	Custodia a Sitio	26.000	386.680
	Sitio a Vila Bela (cidade)	53.000	439.680
	Vila Bela a Bom Nome.....	44.000	483.680
	Bom Nome a Salgueiro	50.000	533.680
	Salgueiro a São Domingos	41.000	574.680
	São Domingos a Leopoldina.....	19.000	593.680
	Leopoldina a Mocambo	28.000	621.680
	Mocambo a Ouricurí.....	35.000	656.680
	Ouricurí a São Gonçalo.....	78.000	734.680

(1) Na Paraiba.

RODOVIAS — Plano Rodoviario do Estado — Estradas Tronco e Ramais

Discriminação		Distancia em metros	
		Do ponto anterior	Do ponto de inicio
RAMAIS LIGADOS Á ESTRADA TRONCO CENTRAL			
Estrada da Luz (Ext. .... 19.680). Começa no km. 17.670 em Jaboatão.	Do começo á ponte de Duas Unas.....	0.120	0.120
	P. de Duas Unas a Ladeira de Duas Unas ..	0.560	0.680
	Lad. de Duas Unas ao eng.º Manassú.....	1.950	2.630
	Eng.º Manassú ao eng.º Camaçarí	5.750	8.380
	Eng.º Camaçarí a Luz	11.300	19.680
Jaboatão-Escada (Ex. .... 38.330). Começa em Jaboatão no km. 18.440.	Do começo á ponte de Vasconcelos	0.050	0.050
	Ponte de Vasconcelos ao engº. Macugé.....	7.510	7.560
	Eng.º Macugé ao eng.º Gurjaú de Cima.....	12.550	20.110
	Eng.º Gurjaú de Cima ao eng.º Cajabussuzinho	5.020	25.130
	Eng.º Cajabussuzinho ao eng.º Pedra.....	7.200	32.330
	Eng.º Pedra ao eng.º Noruega (1).....	6.000	38.330
Vitoria — Limoeiro, via Gloria de Goitá (Ext... 46.160). Começa no km. 50.400.	Do começo ao riacho Pedrinha	0.480	0.480
	R. Pedrinha ao pontilhão riacho Cajá	1.180	1.660
	R. Cajá ao começo da est. de Chã de Alegria	0.340	2.000
	Deste ponto ao pontilhão riacho Agua Branca	0.200	2.200
	Deste ponto ao eng.º Santana	1.500	3.700
	Eng.º Santana ao pontilhão riacho Limão ...	0.210	3.910
	Deste ponto ao açude do eng.º Cacimbas....	4.690	8.600
	Eng.º Cacimbas ao pontilhão Ladeira Grande	5.000	13.600
	P. Ladeira Grande á ponte Salgado	3.200	16.800
	P. Salgado a Gloria do Goitá.....	2.100	18.900
	Gloria do Goitá á ponte do Goitá.....	7.840	26.740
	Ponte do Goitá a Jardim	6.850	33.590
	Jardim a Joá	11.170	44.760
	Joá a Limoeiro.....	1.400	46.160
Vitoria-Escada (Ext. .... 36.900). Começa no km. 51.020.	Do começo á ponte Pequena de Vitoria	1.000	1.000
	Ponte Pequena ao eng.º Massauassú.....	23.500	24.500
	Eng.º Massauassú a Escada	12.400	36.900
Vitoria-Duarte Dias e Jardim (Ext. 27.200). Começa no km. 56.800.	Do começo ao rio Itapecerica.....	0.500	0.500
	Rio Itapecerica a Duarte Dias	17.500	18.000
	Duarte Dias a Jardim (2)	9 200	27.200
Vitoria-Gravatá (Ext. ... 32.980). Começa no km. 63.240).	Do começo a Chã Grande.....	16.380	16.380
	Chã Grande a Gravatá.....	16.600	32.980
Vitoria - Chã de Alegria (Ext. 30.000). Começa no km. 2 da est. de Vitoria-Gloria.	Do começo a Chã de Alegria	30.000	30.000
Gravatá-Amaragí e Freixeiras. (Ext. 50.271)	Gravatá a Amaragí	30.000	30.000
	Amaragí a Freixeiras	20.271	50.271
Bezerros-Bonito (Ext.... 32.000).	Bezerros a Bonito	32.000	32.000
Caruarú-Torre (Ext. .... 37.260)	Caruarú a Torre.....	37.260	37.260

(1) No engenho Pedra encontra a estrada Sul.
(2) Em Jardim encontra com a estrada de Limoeiro-Gloria.

RODOVIAS — Plano Rodoviario do Estado — Estradas Tronco e Ramais

Discriminação		Distancia em metros	
		Do ponto anterior	Do ponto de inicio
RAMAIS LIGADOS Á ESTRADA TRONCO CENTRAL (Continuação)			
Caruarú - Cachoeirinha (Ext. 46.210).	Caruarú a Terra Vermelha	12.000	12.000
	Terra Vermelha a Caminho de Bebedouro, á esq.	1.180	13.180
	Caminho de Bebedouro a Altinho	6.670	19.850
	Altinho a Cachoeira Grande	22.250	42.100
	Cachoeira Grande a Cachoeirinha	4.110	46.210
São Caetano - Garanhuns (Ext. 86.424).	São Caetano a Cachoeirinha	26.370	26.370
	Cachoeirinha a Lagêdo	24.000	50.370
	Lagêdo a Jupí	9.834	60.204
	Jupí a Garanhuns	26.220	86.424
Belo Jardim - Garanhuns (Ext. 79.500)	Belo Jardim a São Bento	20.500	20.500
	São Bento a São Pedro	44.000	64.500
	São Pedro a Garanhuns	12.000	76.500
Belo Jardim - Jatobá (Ext. 50.500).	Belo Jardim a Serra do Vento	15.660	15.660
	Serra do Vento a Brejo da Madre de Deus	11.340	27.000
	Brejo da Madre de Deus a Jatobá	23.500	50.500
Pesqueira - Poção (1) (Ext. 26.050).	Pesqueira a Rio Ipojuca	14.100	14.100
	Rio Ipojuca a Pão de Açucar	0.600	14.700
	Pão de Açucar a Poção	11.350	26.050
Pesqueira - Garanhuns (Ext. 76.200).	Pesqueira a Alagoinha	16.200	16.200
	Alagoinha a Salôbro	22.700	38.900
	Salôbro a Capoeira	13.000	51.900
	Capoeira a Garanhuns	24.300	76.200
Ouricurí - Barra de S. Pedro (Ext. 33.000).	Ouricurí a Barra de São Pedro	33.000	33.000
ESTRADAS NÃO LIGADAS Á LINHA TRONCO NO 1.º TRECHO DA ESTRADA CENTRAL (2)			
Bonito - Altinho (Ext. .... 43.300).	Bonito a Pedra	19.000	19.000
	Pedra a Bebedouro	10.300	29.300
	Bebedouro a Altinho	14.000	43.300
Caminho de Panelas - Quipapá (Ext. 44.800). Começa no km. 13.180 da Estrada de Caruarú a Cachoeirinha, um pouco depois do povoado Terra Vermelha.	Do começo a Bebedouro	10.800	10.800
	Bebedouro a Santa Teresa	5.400	16.200
	Santa Teresa á entrada para Frei Caneca	7.100	23.300
	Deste ponto a Cupira	2.000	25.300
	Cupira a Panelas	4.000	29.300
	Panelas a Quipapá	15.500	44.800
Caminho de Frei Caneca (Ext. 6.000). Começa no povoado de Cupira, no km. 23.300 do caminho de Panelas a Quipapá.	Do começo a Frei Caneca	6.000	6.000
Brejo da Madre de Deus - Estrada da Torre (Ext. 43.820).	Brejo a Mandaçaia	18.900	18.900
	Mandaçaia a Riacho Doce	19.440	38.340
	Riacho Doce a Estrada da Torre	5.480	43.820
Caminho de Mimoso - Cimbres (Ext. 16.000).	Mimoso a Cimbres	16.000	16.000

(1) Poção chamou-se durante alguns anos Sergio Loreto, voltando em 1933 ao seu primitivo nome.

(2) Compreendido entre Recife e Rio Branco.

RODOVIAS — Plano Rodoviário do Estado — Estradas Tronco e Ramais

Discriminação		Distancia em metros	
		Do ponto anterior	Do ponto de início
ESTRADAS NÃO LIGADAS Á LINHA TRONCO NO 1.º TRECHO DA ESTRADA CENTRAL (1) (Continuação)			
Caminho de Alagôinhas-Bôa Sorte (Ext. 18.400).	Alagôinhas a Bôa Sorte	18.400	18.400
Garanhuns-Serrinha (Ext. 21.600).	Garanhuns a Serrinha	21.600	21.600
Garanhuns-Correntes-Lagôa do Ouro (Ext. 66.000).	Garanhuns a Pôço Comprido	21.600	21.600
	Pôço Comprido a Correntes	21.400	43.000
	Correntes a Lagôa do Ouro	23.000	66.000
Garanhuns-Aguas Belas e limites com Alagôas (Ex. 139.530).	Garanhuns a Brejão	18.150	18.150
	Brejão a Bom Conselho	31.000	49.150
	Bom Conselho a Mocambo	20.000	69.150
	Mocambo a Aguas Belas	42.000	111.150
	Aguas Belas a Santana de Ipanema (2)	28.380	139.530
CAMINHOS OU ESTRADAS CARROÇAVEIS, NO 2.º TRECHO DA ESTRADA TRONCO CENTRAL (3)			
Floresta-Salgueiro (Ext. 113.000).	Floresta a Barra do Silva	43.000	43 000
	Barra do Silva a Conceição das Creoulas	23.000	66.000
	Conceição das Creoulas a Salgueiro	47.000	113.000
Belém-Salgueiro (Ext. 68.000).	Belém a Salgueiro	68.000	68.000
Cabrobó-Barra do Silva (Ext. 62.060).	Cabrobó a Terra Nova	38.000	38.000
	Terra Nova a Barra do Silva	24.000	62.000
Bodocó-Serra do Araripe (Ext. 70.000).	Bodocó a Cacimba do Ferreira	9.000	9.000
	Cacimba do Ferreira a São Felix	33.000	42.000
	São Felix a Santo Antonio	5.000	47.000
	Santo Antonio á serra do Araripe	23.000	70.000
Barra de São Pedro-Caldeirãosinho (Ext. 115.000).	Barra de São Pedro a Santa Cruz	67.000	67.000
	Santa Cruz a Caldeirãosinho	48.000	115.000
Carnaúbinha-Triunfo (Ext. 11.000).	Carnaúbinha a Triunfo	11.000	11.000
Rio Branco-Flôres (Ext. 180.900).	Rio Branco a Alagôa de Baixo	57.000	57.000
	Alagôa de Baixo a Macacos	52.000	109.000
	Macacos a Afogados	19.800	128.800
	Afogados a Carnaíba	26.600	155.400
	Carnaíba a Flôres	25.500	180.900
Algodões-Petrolina (Ext. 550.000).	Algodões a Jeritacó	36.000	36.000
	Jeritacó a Jacaré	38.000	74.000
	Jacaré a Urubú	35.000	109.000
	Urubú a Navio	30.000	139.000
	Navio a Floresta	26.000	165.000
	Floresta a Belém	50.000	215.000
	Belém a Cabrobó	54.000	269.000
	Cabrobó a Orocó	49.000	318.000
	Orocó a Bôa Vista	41.000	359.000
	Bôa Vista a Jatobá	70.000	429.000
	Jatobá a Caldeirãosinho	13.000	442.000
	Caldeirãosinho a Petrolina	108.000	550.000

(1) Compreendido entre Recife e Rio Branco.
(2) Limites com o Estado de Alagôas.
(3) Depois de Rio Branco.

RODOVIAS — Plano Rodoviario do Estado — Estradas Tronco e Ramais

Discriminação		Distancia em metros	
		Do ponto anterior	Do ponto de inicio
RAMAIS DA ESTRADA TRONCO CENTRAL, ALEM DE RIO BRANCO			
Caminho de Ipojuca (Ext. 51.400) Começa em Rio Branco.	Rio Branco a Pedra Atravessada .....(1)	11.900	11.900
	Pedra Atravessada a Descobrimento	3.300	15.200
	Descobrimento a Ipojuca	8.200	23.400
	Ipojuca á margem do rio do mesmo nome.(2)	28.000	51.400
Rio Branco, Pedra e Garanhuns (Ext. 119.600)	Rio Branco á fazenda Fundão	11.000	11.000
	Fazenda Fundão a Pedra	10.600	21.600
	Pedra a Boa Sorte	18.000	39.600
	Boa Sorte a Salôbro	20.000	59.600
	Salôbro a Garanhuns .....(3)	60.000	119.600
Pedra-Aguas Belas (Ext... 78.000).	Pedra a São Domingos.....	18.000	18.000
	São Domingos a Amaro.....(4)	19.000	37.000
	Amaro a Aguas Belas.....(5)	41.000	78.000
Bôa Sorte-Mocambo (Ext. 78.000).	Bôa Sorte a Santo Antonio do Tará	26.000	26.000
	Santo Antonio do Tará a Mocambo	52.000	78.000
Estrada de Buique (Ext. 28.400).	Rio Branco a Carneiro.....	16.000	16.000
	Carneiro a Buique.....	12.400	28.400
Ramificações	a) Buique a Santa Clara	26.000	26.000
	b) Buique a São Domingos.....	15.000	15.000
Rio Branco-São José do Egito. (Ext. 145.000).	Rio Branco a Tigre.....	27.000	27.000
	Tigre a Alagôa de Baixo.....	30.000	57.000
	Alagôa de Baixo a Santa Luzia.....	15.000	72.000
	Santa Luzia a Varas.....	18.000	90.000
	Varas a São José do Egito.....	55.000	145.000
Alagôa de Baixo - Alagôa do Monteiro. Ext. 31.000	Alagôa de Baixo a Pernambuquinho .....(6)	16.000	16.000
	Pernambuquinho a Alagôa do Monteiro ...(7)	15.000	31.000
Varas-Ingazeira - Bom Jesus. (Ext. 44.000).	Varas a Ingazeira	25.000	25.000
	Ingazeira a Bom Jesus	19.000	44.000
ESTRADA TRONCO SUL			
RECIFE (Largo da Paz) do km. 4.210 da Estrada Tronco Central, a limites do Estado de Alagoas, em Santana de Ipanema. (Ext. 398.380).	Recife, (Largo da Paz) a Bôa Viagem.....	5.860	5.860
	Bôa Viagem a Prazeres, (Reservatorio d'agua).	1.880	7.740
	Prazeres á entrada para a estação de Prazeres.	1.780	9.520
	Entrada de Prazeres a Pontezinha	8.240	17.760
	Pontezinha a Ponte dos Carvalhos (inicio da estrada litoral Sul).....	2.240	20.000
	Ponte dos Carvalhos á entrada para Gurjahú.	4.070	24.070
	Entrada de Gurjahú á cidade do Cabo	5.130	29.200
	Cidade do Cabo a Mercês.....	7.200	36.400

(1) Fazenda.
(2) No kilometro 4.100 da Estação de Pesqueira a Poção.
(3) Em Salôbro encontra a estrada Pesqueira-Garanhuns, onde atinge 60.000 kms.
(4) Pasmado por Ipoeiras.
(5) Pasmado por Ilha Grande, Riachão e Mamoeiro.
(6) Nos limites com a Paraíba, passando por Pindoba e Sipó.
(7) No Estado da Paraíba.

RODOVIAS — Plano Rodoviario do Estado — Estradas Tronco e Ramais

Discriminação		Distancia em metros	
		Do ponto anterior	Do ponto de inicio
	ESTRADA TRONCO SUL (Continuação)		
	Mercês a Mauá	7.100	43.500
	Mauá a Timbó-Assú	7.500	51.000
	Timbó-Assú a Escada	6.500	57.500
	Escada á Estação Barão de Suassuna	7.000	64.500
	Barão de Suassuna a Freixeiras	5.700	70.200
	Freixeiras a Aripibú	8.300	78.500
	Aripibú a Ribeirão	10.000	88.500
	Ribeirão a Gameleira	8.500	97.000
	Gameleira a Cuiambuca	9.900	106.900
	Cuiambuca a Joaquim Nabuco	10.100	117.000
	Joaquim Nabuco a Palmares	15.000	132.000
	Palmares a Catende	19.000	151.000
	Catende a Belém de Maria	17.850	168.850
	Belém de Maria a Garanhuns	90.000	258.850
	Garanhuns a Brejão	18.150	277.000
	Brejão a Bom Conselho	31.000	308.000
	Bom Conselho a Aguas Belas	62.000	370.000
	Aguas Belas a Santana de Ipanema, (cidade alagoana, nos limites com Pernambuco)	28 380	398.380
	RAMAIS LIGADOS A' ESTRADA TRONCO SUL		
Estrada de Bôa Viagem (Ext. 1.780). Começa no km. 5.860.	Do começo ao cruzamento da G. W. B. R.	0.210	0.210
	Cruzamento ao Pontilhão s/rio Jordão	1.300	1.510
	Pontilhão á igreja de Bôa Viagem	0.210	1.720
	Igreja ao Casino	0.060	1.780
Prazeres-Piedade. (Ext. 2.100).	Prazeres a Piedade	2.100	2.100
Prazeres-Muribeca. (Ext. 10.200).	Prazeres á usina Muribéca	5.700	5.700
	Usina Muribéca a Muribéca	4.500	10.200
Ponte dos Carvalhos-Muribéca. (Ext. 9.700). Começa no km. 20.600).	Do começo a Muribeca	9.700	9.700
Estrada antiga-Cabo-Escada. (Ext. 38.020).	Cabo á ponte de Pirapama	3.490	3.490
	Ponte Pirapama á 1.ª ponte de Matapagipe	2.880	6.370
	1.ª ponte de Matapagipe ao eng.º Matapagipe	2.020	8.390
	Eng.º Matapagipe á 2.ª ponte de Matapagipe	0.620	9.010
	2.ª ponte de Matapagipe ao pontilhão de Sacambú	2.220	11.230
	Pontilhão de Sacambú ao eng.º Pantôria	2.910	14.140
	Eng.º Pantôria á ponte de Pantôrra	1.080	15.220
	Ponte de Pantôrra ao eng.º Brilhante	1.870	17.090
	Eng.º Brilhante ao eng.º Arariba de Baixo	2.850	19.940
	Eng.º Arariba de Baixo ao pontilhão de Arariba de Baixo	0.550	20.490
	Pontilhão Arariba de Baixo ao eng.º Mupam	4.350	24.840
	Eng.º Mupam ao eng.º Noruega	2.320	27.160
	Eng.º Noruega á ponte de Noruega	0.080	27.240
	Ponte de Noruega ao eng.º Camaçarí	5.440	32.680
	Eng.º Camaçari ao eng.º Sapucagí	4.340	37.020
	Eng.º Sapucagí a Escada	1.000	38.020

RODOVIAS — Plano Rodoviario do Estado — Estradas Tronco e Ramais

Discriminação		Distancia em metros	
		Do ponto anterior	Do ponto de inicio
RAMAIS LIGADOS A' ESTRADA TRONCO SUL			
(Continuação)			
Mercês-Pantôrra (Ext. ... 9.700).	Mercês ao eng.º Barra	1.500	1.500
	Eng.º Barra ao eng.º Universo	5.000	6.500
	Eng.º Universo ao eng.º Pantôrra	3.000	9.500
	Eng.º Pantôrra á ponte Pantôrra	0.100	9.600
	Ponte Pantôrra ao km. 43.440 da estrada antiga do Cabo a Escada	0.100	9.700
Gameleira-Rio Formoso (Ext. 43.000).	Gameleira a Cucaú	27.900	27.900
	Cucaú a Rio Formoso	15.100	43.000
Joaquim Nabuco-Jacuípe (Ext. 25.430). Começa no km. 125.500 em Joaquim Nabuco.	Começo á ponte de Gravatá	1.390	1.390
	Ponte de Gravatá a Agua Preta	1.040	2.430
	Agua Preta ao eng.º Pirangí	9.990	12.420
	Eng.º Pirangí ao eng.º Cruz de Malta	8.000	20.420
	Eng.º Cruz de Malta ao Rio Jacuípe	5.010	25.430
Palmares-Sertãozinho (Ext. 40.430).	Palmares ao eng.º Japaranduba	2.000	2.000
	Eng.º Japaranduba á ponte do eng.º Capricho	10.100	12.100
	Ponte do eng.º Capricho a Aurora	6.300	18.400
	Aurora á ponte de São João	10.560	28.960
	Ponte de São João a Sertãozinho	8.040	37.000
	Sertãozinho ao rio Jacuípe	3.430	40.430
Palmares-Bonito (Ext.... 37.500).	Palmares ao eng.º Bom Destino	1.200	1.200
	Eng.º Bom Destino ao eng.º Catuama	3.800	5.000
	Eng.º Catuama ao eng.º Conceiro	3.800	8.800
	Eng.º Conceiro a Mutuns	2.700	11.500
	Mutuns ao eng.º Penderaca	2.000	13.500
	Eng.º Pederaca ao eng.º Ca-me-vou	3.800	17.300
	Eng.º Ca-me-vou á ponte de Ca-me-vou	0.200	17.500
	Ponte de Ca-me-vou ao eng. Verde	3.400	20.900
	Eng.º Verde ao eng.º Coruja	2.800	23.700
	Eng.º Coruja ao eng.º Pedra Redonda	2.600	26.300
	Eng.º Pedra Redonda á serra do Rodeador	2.600	28.900
	Serra do Rodeador a Pedra da Santa	4.300	33.200
	Pedra da Santa a Bonito	4.300	37.500
ESTRADA LITORAL SUL			
Ponte dos Carvalhos (Vila), no km. 20.000 da Estrada Sul, á ponte de Persmunga nos limites com o Estado de Alagôas. (Ext. 109.135).	Ponte dos Carvalhos ao eng.º Bôa Vista	7.540	7.540
	Eng.º Bôa Vista ao eng.º Algodoais	3.280	10.820
	Eng.º Algodoais ao eng.º Serraria	1.080	11.900
	Eng.º Serraria ao eng.º Massangana	2.500	14.400
	Eng.º Massangana ao eng.º do Meio	1.800	16.200
	Eng.º do Meio ao eng.º Penderama	1.900	18.100
	Eng.º Penderama a Ipojuca (cidade)	5.700	23.800
	Ipojuca á ponte sobre o rio Ipojuca	0 800	24.600
	Ponte sobre o rio Ipojuca ao eng.º Tapéra	3.500	28.100

RODOVIAS — Plano Rodoviario do Estado — Estradas Tronco e Ramais

Discriminação		Distancia em metros	
		Do ponto anterior	Do ponto de inicio
	ESTRADA LITORAL SUL (Continuação)		
	Eng.º Tapéra ao eng.º Arimbí	2.800	30.900
	Eng.º Arimbí ao eng.º Santa Rosa	3.700	34.600
	Eng.º Santa Rosa á ponte sobre o Sibiró	3.650	38.250
	Ponte sobre o Sibiró ao eng.º São Paulo	1.550	39.800
	Eng.º São Paulo ao eng.º São Pedro	1.950	41.700
	Eng.º São Pedro a Santo Antonio da Camêla (Vila)	1.000	42.750
	St.º Antonio da Camêla ao eng.º Coêlhas	3.930	46.680
	Eng.º Coêlhas ao eng.º Canto Escuro	2.650	49.330
	Eng.º Canto Escuro ao eng.º Rosario	2.140	51.470
	Eng.º Rosario á ponte Sebastião Chaves	1.430	52.900
	Ponte Sebastião Chaves a Serinhãem (cidade)	0.850	53.750
	Serinhãem a Santo Amaro (Vila)	3.750	57.500
	Santo Amaro ao eng.º Tinôco	4.500	62.000
	Eng.º Tinôco a Rio Formoso (cidade)	4.500	66.500
	Rio Formoso á usina Porto Alegre	12.000	78.500
	Usina Porto Alegre á entrada p/usina Rio Una	12.000	90.500
	Usina Rio Una á Barreiros (cidade)	3.000	93.500
	Barreiros a Estação Experimental	2.000	95.500
	Estação Experimental a São José da Coroa Grande	11.340	106.840
	São José da Coroa Grande á ponte sobre o rio Persinunga — limites com o Estado de Alagôas	2.295	109.135
	RAMAIS LIGADOS Á ESTRADA LITORAL SUL		
Eng.º Bôa Vista-Gaibú (Ext. 21.000). Começa no eng.º Bôa Vista, da estrada litoral sul, entre Ponte dos Carvalhos e Algodoais.	Bôa Vista a Gaibú (1)	21.000	21.000
Estrada de Tamandaré (Ext. 7.000). Começa no engenho Mamucabas, na estrada Litoral Sul entre Rio Formoso e Barreiros, á esquerda.	Do começo a Tamandaré, á beira mar	7.000	7.000

(1) Um pouco antes de Gaibú ha uma entrada para o farol de Nazaré.

Veículos Existentes em 1933, por Municipios,

Municípios	Automoveis				
	Oficial	Particular	Aluguel	Onibus	Total
Afogados de Ingazeira	—	3	2	—	5
Agua Prêta	—	14	1	—	15
Aguas Belas	—	3	3	—	6
Alagôa de Baixo	—	3	4	—	7
Aliança	—	21	2	—	23
Altinho	—	2	2	—	4
Amaragí	—	7	—	—	7
Angelim	—	2	3	—	5
Barreiros	1	17	8	1	27
Bebedouro	—	—	2	—	2
Belém	—	—	1	—	1
Belmonte	—	—	—	—	—
Belo Jardim	—	2	3	—	5
Bezerros	—	7	8	—	15
Bôa Vista	—	—	—	—	—
Bom Conselho	—	2	4	1	7
Bom Jardim	—	6	2	—	8
Bonito	—	9	1	—	10
Brejo da Madre de Deus	—	3	1	—	4
Buique	—	3	—	—	3
Cabo	—	17	3	—	20
Cabrobó	—	—	—	—	—
Canhotinho	—	9	1	—	10
Caruarú	—	23	17	—	40
Catende	—	12	1	—	13
Correntes	—	3	1	2	6
Custodia	—	—	—	—	—
Escada	—	26	8	—	34
Floresta	—	—	—	—	—
Floresta dos Leões	—	20	4	7	31
Flôres	—	—	3	—	3
Frei Caneca	—	—	—	—	—
Gameleira	—	5	—	—	5
Garanhuns	1	51	27	2	81
Gloria de Goitá	—	5	4	—	9
Goiana	1	31	14	3	49
Granito	—	—	1	—	1
Gravatá	—	7	4	—	11
Iguarassú	—	6	8	1	15
Ipojuca	—	5	6	—	11
Itambé	—	24	1	1	26
Jaboatão	—	20	9	1	30
Jurema	—	3	—	—	3
Leopoldina	—	—	—	—	—

Segundo a Natureza e a Propriedade

Caminhões				Motociclos			Tração animal			Tratores
Oficial	Particular	Aluguel	Total	Oficial	Particular	Total	Passageiros	Carga	Total	
—	—	1	1	—	—	—	—	250	250	—
—	4	—	4	—	—	—	2	—	2	—
—	—	2	2	—	—	—	1	39	40	—
—	—	8	8	—	—	—	—	36	36	—
—	2	4	6	—	1	1	—	72	72	—
—	—	1	1	—	—	—	—	10	10	—
—	2	—	2	—	—	—	22	91	113	—
—	—	3	3	—	—	—	—	100	100	—
—	3	—	3	—	—	—	6	232	238	2
—	—	—	—	—	—	—	—	4	4	—
—	—	1	1	—	—	—	—	10	10	—
—	—	—	—	—	—	—	—	10	10	—
1	2	5	8	—	—	—	—	7	7	—
1	—	9	10	—	—	—	—	1	1	—
—	—	—	—	—	—	—	—	—	—	—
—	—	3	3	—	—	—	—	31	31	—
—	3	—	3	—	—	—	—	25	25	—
—	—	3	3	—	—	—	6	80	86	—
—	—	3	3	—	—	—	—	—	—	—
—	—	3	3	—	—	—	—	—	—	—
—	3	6	9	—	—	—	—	—	—	—
—	—	—	—	—	—	—	—	20	20	—
—	6	—	6	—	—	—	2	80	82	—
—	8	13	21	—	2	2	—	31	31	—
—	6	—	6	—	—	—	—	150	150	2
—	4	3	7	—	—	—	—	19	19	—
—	—	—	—	—	—	—	—	—	—	—
1	7	—	8	—	—	—	21	72	93	—
—	—	2	2	—	—	—	—	63	63	—
—	—	15	15	—	—	—	—	64	64	—
—	—	2	2	—	—	—	—	20	20	—
—	—	—	—	—	—	—	—	—	—	—
—	—	—	—	—	—	—	6	1	7	—
1	5	28	34	—	1	1	1	155	156	—
—	—	—	—	—	—	—	—	5	5	—
—	5	27	32	—	1	1	—	23	23	—
—	—	1	1	—	—	—	—	10	10	—
2	—	7	9	—	—	—	—	—	—	—
1	1	14	16	—	—	—	—	50	50	—
—	—	6	6	—	—	—	—	335	335	—
—	2	8	10	—	1	1	—	150	150	1
2	10	12	24	—	7	7	9	10	19	—
—	—	—	—	—	—	—	—	—	—	—
—	—	—	—	—	—	—	—	—	—	—

Veículos Existentes em 1933, por Municipios,

Municipios	Automoveis				
	Oficial	Particular	Aluguel	Onibus	Total
Limoeiro	1	36	17	—	54
Maraial	—	3	—	—	3
Morenos	—	12	8	—	20
Moxotó	—	—	—	—	—
Nazaré	—	43	10	—	53
Novo Exú	—	—	—	—	—
Olinda	—	75	39	9	123
Ouricurí	—	1	—	—	1
Palmares	—	16	7	—	23
Panelas	—	—	—	—	—
Pau d' Alho	—	18	2	—	20
Pedra	—	—	2	—	2
Pesqueira	—	11	8	—	19
Petrolina	—	3	1	—	4
Queimadas	—	6	—	—	6
Quipapá	—	—	—	—	—
RECIFE	**42**	**1.479**	**345**	**17**	**1.883**
Ribeirão	—	12	6	—	18
Rio Branco	—	13	19	—	32
Rio Formoso	—	33	1	—	34
Salgueiro	—	1	—	—	1
São Bento	—	2	2	—	4
São Caetano	—	3	1	—	4
São Gonçalo	—	—	—	—	—
São Joaquim	—	1	4	—	5
São José do Egito	—	4	1	—	5
São Lourenço da Mata	—	26	—	—	26
São Vicente	—	—	—	—	—
Serinhãem	—	5	—	—	5
Surubim	—	1	3	1	5
Tacaratú	—	—	—	—	—
Taquaretinga	—	—	—	—	—
Timbaúba	—	16	4	—	20
Triunfo	—	3	1	—	4
Vertentes	—	3	—	—	3
Vicencia	—	21	—	—	21
Vila Bela	—	2	2	—	4
Vitoria	—	26	13	7	46
Total	46	2.246	655	53	3.000

Segundo a Natureza e a Propriedade

Caminhões				Motocíclos			Tração animal			Tratores
Oficial	Particular	Aluguel	Total	Oficial	Particular	Total	Passageiros	Carga	Total	
—	—	39	39	—	—	—	—	24	24	—
—	—	—	—	—	—	—	—	20	20	—
—	3	7	10	—	—	—	2	3	5	—
—	—	1	1	—	—	—	—	—	—	—
—	1	8	9	—	4	4	—	12	12	—
—	—	—	—	—	—	—	—	7	7	—
—	13	11	24	—	2	2	—	4	4	—
—	—	1	1	—	—	—	—	31	31	—
—	—	7	7	—	—	—	—	6	6	—
—	—	—	—	—	—	—	—	—	—	—
—	4	9	13	—	1	1	—	350	250	—
—	—	—	—	—	—	—	—	80	80	—
—	17	6	23	—	—	—	15	120	135	—
—	—	1	1	—	—	—	—	5	5	—
—	1	—	1	—	—	—	—	20	20	—
—	—	—	—	—	—	—	—	—	—	—
67	**215**	**334**	**616**	**4**	**33**	**37**	—	**698**	**698**	—
—	5	—	5	—	—	—	7	2	9	—
1	—	71	72	—	—	—	—	20	20	—
—	7	—	7	—	—	—	4	270	174	—
—	3	1	4	—	—	—	—	50	50	—
—	1	7	8	—	—	—	—	56	56	—
—	—	1	1	—	—	—	—	24	24	—
—	—	2	2	—	—	—	—	41	41	—
—	—	—	—	—	—	—	—	6	6	—
—	1	4	5	—	—	—	—	—	—	—
—	14	5	19	—	2	2	—	—	—	—
—	—	—	—	—	—	—	—	—	—	—
—	2	—	2	—	—	—	—	—	—	—
—	—	2	2	—	—	—	—	1	1	—
—	—	—	—	—	—	—	—	—	—	—
—	—	2	2	—	—	—	—	15	15	—
—	—	14	14	—	—	—	—	94	94	—
—	—	1	1	—	—	—	—	—	—	—
—	—	4	4	—	—	—	—	8	8	—
—	—	1	1	—	—	—	—	288	288	—
—	—	10	10	—	—	—	—	—	—	—
1	2	24	27	—	—	—	4	14	18	—
78	362	763	1.203	4	55	59	88	4.325	4.413	5

Veículos a Motor, Existentes no Estado, no Decênio de 1924 a 1933

Anos		Automoveis	Caminhões	Totais	Auto onibus	Motociclos	Densidade da população em relação ao n.º de automoveis de passeio	
							No Recife	No Interior
1924	Recife	680	202	882	—	—	413	—
	Interior	426	91	517	—	—	—	5.175
	Totais	1.106	293	1.399	—	—	—	—
1925	Recife	1.200	200	1.400	—	12	243	—
	Interior	922	286	1.208	4	2	—	2.464
	Totais	2.122	486	2.608	4	14	—	—
1926	Recife	1.492	368	1.860	—	28	205	—
	Interior	1.413	392	1.805	9	4	—	1.654
	Totais	2.905	760	3.665	9	32	—	—
1927	Recife	1.641	415	2.056	3	58	194	—
	Interior	1.730	538	2.268	3	7	—	1.392
	Totais	3.371	953	4.324	6	65	—	—
1928	Recife	1.479	494	1.973	4	66	223	—
	Interior	1.901	688	2.589	17	67	—	1.313
	Totais	3.380	1.182	4.562	21	133	—	—
1929	Recife	1.615	547	2.162	—	52	234	—
	Interior	2.101	851	2.952	35	69	—	1.207
	Totais	3.716	1.398	5.114	35	121	—	—
1930	Recife	1.294	490	1.784	16	21	304	—
	Interior	1.594	662	2.256	41	33	—	1.634
	Totais	2.888	1.152	4.040	57	54	—	—
1931	Recife	1.685	591	2.276	18	51	242	—
	Interior	1.224	578	1.802	24	59	—	2.169
	Totais	2.909	1.169	4.078	42	110	—	—
1932	Recife	1.710	589	2.299	19	43	248	—
	Interior	1.163	411	1.574	33	49	—	2.351
	Totais	2.873	1.000	3.873	52	92	—	—
1933	Recife	1.866	616	2.482	17	37	236	—
	Interior	1.081	587	1.668	36	22	—	2.605
	Totais	2.947	1.203	4.150	53	59	—	—

PRINCIPAIS VEICULOS EXISTENTES NO TRIENIO DE 1931/33



RECIFE

AUTOMOVEIS

CAMINHÕES

TRAÇÃO ANIMAL

INTERIOR

AUTOMOVEIS

CAMINHÕES

TRAÇÃO ANIMAL

GOLDBERG

USINAS DE ELETRICIDADE
E
ILUMINAÇÃO PUBLICA

Usinas de Eletricidade

Municipios	N.º de usinas	Local da usina	Ano da instalação
Afogados de Ingazeira	1	Cidade de Afogados de Ingazeira	1929
Agua Prêta	2	« de Agua Preta	1924
		Vila Xexéu	1931
Aguas Belas	1	Cidade de Aguas Belas	1932
Alagôa de Baixo	1	« « Alagôa de Baixo	1929
Aliança	1	« « Aliança	1925
Altinho	1	« « Altinho	1925
Amaragí	2	« « Amaragí	1922
		Vila « Aripibú	—
Angelim	1	« « Palmeira	1929
Barreiros	2	Cidade « Barreiros	1924
		Vila São José da Corôa Grande	—
Bebedouro	1	Cidade de Bebedouro	1926
Belo Jardim	1	« « Belo Jardim	1923
Bezerros	2	« « Bezerros	1922
		Vila « Camocim	1926
Bom Conselho	2	Cidade « Bom Conselho	1920
		Vila « São Serafim	1929
Bom Jardim	1	Cidade « Bom Jardim	1925
Bonito	1	« « Bonito	1927
Brejo da Madre de Deus	1	« « Brejo	1927
Cabo	1	« do Cabo	1920
Canhotinho	2	« de Canhotinho	1917
		Vila « Calçado	1923
Caruarú	1	Cidade « Caruarú	1918
Catende	1	« « Catende	1919
Correntes	1	« « Correntes	1931
Escada	1	« « Escada	1925
Floresta	1	« « Floresta	1925
Frei Caneca	1	« « Frei Caneca	1930
Gameleira	1	« « Gameleira	1919
Garanhuns	3	« « Garanhuns	1918
		Vila « São João	1926
		« « Brejão de Santa Cruz	1925
Gloria de Goitá	1	Cidade « Gloria de Goitá	1929
Goiana	1	« « Goiana	1918
Gravatá	1	« « Gravatá	1923
Iguarassú	2	« « Ignarassú	1921
		Vila « Itapissuma	1921
Ipojuca	1	Cidade « Ipojuca	1920
Itambé	2	« « Itambé	1928
		Povoado de Carieé	1932
Jaboatão	1	Cidade de Jaboatão	1914

NOTA: Sobre muitas localidades, os prefeitos dos municipios não prestaram as informações solicitadas pela Diretoria.

Existentes no Estado, em 1933

Localidades servidas pela usina	Pessoal de serviço	Capital empregado	Despesa anual
Cidade de Afogados de Ingazeira	3	—	6:000$000
« « Agua Preta	4	30:000$000	9:100$000
Vila Xexéu	1	15:000$000	5:100$000
Cidade de Aguas Belas	2	55:000$000	6:172$000
« « Alagôa de Baixo	3	60:776$800	7:000$000
« « Aliança	2	65:000$000	12:941$000
« « Altinho	3	70:000$000	4:477$870
Usina União e Industria e Vila de Primavéra	4	900:000$000	—
Vila de Aripibú	1	15:000$000	10:000$000
Vila de Palmeira	2	—	—
Cidade de Barreiros	5	220:000$000	17:620$000
Vila São José da Corôa Grande	—	—	—
Cidade de Bebedouro	3	37:000$000	5:640$000
« « Belo Jardim	4	150:000$000	18:772$000
« « Bezerros	6	120:000$000	10:400$000
Vila « Camocim	2	20:000$000	3:800$000
Cidade de Bom Conselho	2	50:913$900	12:105$700
Vila « São Serafim	1	—	—
Cidade « Bom Jardim	2	50:000$000	11:876$400
« « Bonito	3	90:000$000	7:000$000
« « Brejo	3	70:000$000	6:676$500
« do Cabo	4	98:000$000	22:000$000
« de Canhotinho	3	40:000$000	14:256$000
Vila « Calçado	3	18:000$000	4:860$000
Cidade « Caruarú	10	—	12:360$000
« « Catende	4	70:000$000	25:000$000
« « Correntes	3	60:000$000	21:854$800
« « Escada e Vitoria	9	1.200:000$000	—
« « Floresta	2	—	—
« « Frei Caneca	2	60:000$000	6:582$530
« « Gameleira	3	50:000$000	10:500$000
« « Garanhuns	28	360:000$000	120:000$000
Vila « São João	2	50:000$000	8:500$000
« Brejão de Santa Cruz	3	70:000$000	3:600$000
Cidade de Gloria do Goitá	2	80:000$000	9:000$000
« « Goiana	3	75:000$000	37:972$490
« « Gravatá	5	500:000$000	48:647$400
« « Iguarassú	1	30:000$000	5:880$000
Vila « Itapissuma	1	35:000$000	6:960$000
Cidade « Ipojuca	3	22:000$000	7:800$000
« « Itambé e Vila de Pedras de Fogo (esta no Estado da Paraiba)	4	—	6:000$000
Vila de Caricé	—	—	—
Cidade de Jaboatão	4	120:000$000	31:076$950

Usinas de Eletricidade

Municipios	N.º de usinas	Local da usina	Ano da instalação
Limoeiro	1	Cidade de Limoeiro	1925
Maraial	1	» » Maraial	1929
Morenos	1	» » Morenos	1910
Nazaré	1	» » Nazaré	1920
Olinda	1	» » Olinda	1912
Palmares	1	» » Palmares	1916
Panelas	1	» » Panelas	1925
Pau d' Alho	1	» » Pau d' Alho	1912
Pesqueira	3	» » Pesqueira	1913
		Vila de Alagôinha	1931
		» » Poção	1930
Petrolina	1	Cidade de Petrolina	1925
Queimadas	1	» » Queimadas	1925
Quipapá	2	» » Quipapá	1929
		Engenho São Benedito	1928
RECIFE	1	**Cidade do Recife**	**1914**
Ribeirão	1	Cidade de Ribeirão	1926
Rio Branco	1	» » Rio Branco	1925
Rio Formoso	2	» » Rio Formoso	1926
		Vila Santo André	1918
São Bento	1	Cidade de São Bento	1925
São Caetano	2	» » São Caetano	1928
		Vila de Antonio Olinto	1927
São Joaquim	1	Cidade de São Joaquim	1927
São José do Egito	1	» » São José do Egito	1926
São Lourenço da Mata	1	» » São Lourenço da Mata	1923
São Vicente	2	» » Macapá	1928
		Vila de São Vicente	1926
Surubim	1	Cidade de Surubim	1928
Taquaretinga	2	» » Taquaretinga	1929
		Vila de Santa Cruz	1924
Timbaúba	1	Cidade de Timbaúba	1920
Triunfo	1	» » Triunfo	1920
Vertentes	2	» » Vertentes	1929
		Vila de Torres	1924
Vicencia	1	Cidade de Vicencia	1924
Vila Bela	1	» » Vila Bela	1930
Vitoria	1	Vila de São João dos Pombos	1930
Total	81	—	—

NOTA: — Sobre muitas localidades, os prefeitos dos municipios não prestaram as informações solicitadas pela Diretoria.

Existentes no Estado, em 1933

Localidades servidas pela usina	Pessoal de serviço	Capital empregado	Despesa anual
Cidade de Limoeiro	10	432:000$000	24:000$000
» » Maraial	3	40:000$000	3:600$000
» » Morenos	2	552:084$580	63:276$760
» » Nazaré e engenhos, Pedregulho e Babilonia	5	110:000$000	38:000$000
» » Olinda	29	900:000$000	49:814$600
» » Palmares	5	79:000$000	30:150$000
» » Panelas	2	45:000$000	1:380$000
» » Pau d' Alho	4	150:000$000	26:721$200
» » Pesqueira	4	—	—
Vila de Alagoinha	2	20:000$000	2:840$000
» » Poção	2	—	—
Cidade de Petrolina	—	100:000$000	11:545$000
» » Queimadas	2	20:000$090	4:500$000
» » Quipapá	—	—	—
Vila de São Benedito e São Sebastião da Barra	3	120:000$000	3:000$000
O Municipio do Recife	**270** (1)	—	—
Cidade de Ribeirão	3	90:000$000	14:000$000
» » Rio Branco	4	120:000$000	24:000$000
» » Rio Formoso	2	40:000$000	5:000$000
Vila de Santo André	2	15:000$000	3:600$000
Cidade de São Bento	2	25:000$000	6:744$000
» » São Caetano	3	75:000$000	4:800$000
Vila de Antonio Olinto	2	30:000$000	3:500$000
Cidade de São Joaquim	2	70:000$000	6:000$000
» » São José do Egito	2	—	—
» » São Lourenço da Mata	4	76:000$000	25:475$000
» » Macapá	2	—	4:000$000
Vila de São Vicente	2	—	30:000$000
Cidade de Surubim	2	70:000$000	8:000$000
» » Taquaretinga	1	15:000$000	5:103$000
Vila de Santa Cruz	2	40:000$000	2:500$000
Cidade de Timbaúba	12	250:000$000	60:000$000
» » Triunfo	2	58:000$000	10:337$600
» » Vertentes	1	60:000$000	6:000$000
Vila de Torres	1	5:000$000	1:500$000
Cidade de Vicencia	2	82:000$000	10:200$000
» de Vila Bela	3	100:000$000	8:540$000
Vila de São João dos Pmobos	1	5:000$000	—
—	552	8.770:775$280	1.055:658$800

(1) Aproximadamente.

Iluminação das Cidades e Vilas, no Estado, em 1933

Municipios	Localidades com iluminação	Categorias das localidades	Ano da inauguração	Sistema de iluminação	Custo da instalação
Afogados de Ingazeira	Afogados de Ingazeira.	Cidade.....	1929	Eletricidade	—
Agua Prêta	Agua Prêta	«	1925	«	30:000$000
	Xexéu	Vila	1931	«	15:000$000
Aguas Belas	Aguas Belas.....	Cidade.....	1932	«	55:000$000
Alagôa de Baixo.....	Alagôa de Baixo.....	«	1929	«	—
Aliança	Aliança.....	«	1925	«	10:000$000
	Lagôa Sêca	Vila	1928	Querozene	1:375$000
	Nossa Senhora do Ó..	«	—	«	840$000
	Lapa	«	1929	«	940$000
Altinho	Altinho	Cidade.....	1925	Eletricidade	70:000$000
Amaragí	Amaragí	«	1932	«	20:000$000
	Cortês	Vila	1932	Alcool	1:800$000
	Primavéra.....	«	1928	Eletricidade	5:000$000
	Aripibú	«	1913	«	15:000$000
Angelim	Palmeira.....	«	1929	«	—
Barreiros.....	Barreiros.....	Cidade.....	1924	«	220:000$000
	S. José da Corôa Grande	Vila	1925	«	24:000$000
	Rio Una	«	1913	«	2:000$000
	Muitas Cabras	«	1923	«	2:000$000
Bebedouro	Bebedouro	Cidade.....	1926	«	37:000$000
Belo Jardim.....	Belo Jardim.....	«	1923	«	150:000$000
	Serra do Vento.....	Vila	—	Alcool	—
Belmonte	Belmonte	Cidade.....	—	«	—
Bezerros	Bezerros	«	1922	Eletricidade	120:000$000
	Cumbim.	Vila	1928	«	20:000$000
	São Miguel.....	«	—	Querozene	100$000
	Sapucaia	«	1933	«	100$000
Bôa Vista.....	Bôa Vista.....	Cidade.....	1914	Acetileno	605$000
Bom Conselho	Bom Conselho	«	1921	Eletricidade	50:913$900
Bom Jardim	Bom Jardim	«	1925	«	50:000$000
Bonito.....	Bonito.....	«	1927	«	90:000$000
	Ilha de Flôres	Vila	—	«	100:000$000
Brejo da M. de Deus	Brejo.....	Cidade.....	1927	«	70:000$000
	Vila de Jatobá	Vila	—	Alcool	—
	Fazenda Nova.....	«	—	«	—
Cabo	Cabo	Cidade.....	1920	Eletricidade	98:000$000
Canhotinho	Canhotinho.....	«	1916	«	50:000$000
	Lagêdo	Vila	1932	Alcool	1:500$000
	Calçado	«	1928	Eletricidade	30:000$000
	Glicerio.....	«	1931	Querozene	—
Caruarú.....	Caruarú	Cidade.....	1928	Eletricidade	200:000$000
	Carapatós	Vila	—	Querozene	—
	Riacho das Almas	«	—	«	—

Iluminação das Cidades e Vilas, no Estado, em 1933

Municipios	Localidades com iluminação	Categorias das localidades	Ano da inauguração	Sistema de iluminação	Custo da instalação
Catende	Catende	Cidade	1919	Eletricidade	70:000$000
	Belém de Maria	Vila	1931	Acool	450$000
Correntes	Correntes	Cidade	1931	Eletricidade	60:000$000
Escada	Escada	»	1925	»	—
Floresta dos Leões	Floresta dos Leões	»	—	»	—
Flôres	Flôres	»	—	»	—
Frei Caneca	Frei Caneca	»	—	»	20:000$000
Gameleira	Gameleira	»	1921	»	50:000$000
Garanhuns	Garanhuns	»	1918	»	—
	São João	Vila	1925	»	50:000$000
	Brejão de Santa Cruz	»	1925	»	70:000$000
Gloria de Goitá	Gloria de Goitá	Cidade	1919	»	80:000$000
	Jardim	Vila	1932	Querozene	300$000
	Duarte Dias	»	1931	»	200$000
Goiana	Goiana	Cidade	—	Eletricidade	—
	Goianinha	Vila	1926	»	50:000$000
	Areias	»	1926	»	75:000$000
Granito	Bodocó	Cidade	1928	Gazolina	900$000
Gravatá	Gravatá	»	1923	Eletricidade	500:000$000
	Cruçú Mirim	Vila	1922	Alcool	240$000
	Chã Grande	»	—	Querozene	200$000
Iguarassú	Iguarassú	Cidade	1927	Eletricidade	30:000$000
	Itapissuma	Vila	1927	»	35:000$000
	São José	»	—	»	—
	Pilar de Itamaracá	»	1930	»	20:000$000
Ipojuca	Ipojuca	Cidade	1920	»	12:000$000
	Nossa Senhora do O'	Vila	—	Querozene	—
	S. Antonio da Camêla	»	—	»	—
Itambé	Itambé	Cidade	1923	Eletricidade	—
	Caricé	Povoado	1932	»	—
	Camutanga	Vila	1920	Querozene	—
Jaboatão	Jaboatão	Cidade	1914	Eletricidade	120:000$000
Jurema	Jurema	»	1:31	Alcool	1:148$000
	Alto de Santo Antonio	Vila	1932	»	188$000
Leopoldina	Leopoldina	Cidade	1931	Gazolina	500$000
Limoeiro	Limoeiro	»	1916	Eletricidade	60:000$000
Maraial	Maraial	»	—	Alcool	—
	Jaqueira	Vila	1928	Eletricidade	10:000$000
Morenos	Morenos	Cidade	1928	»	552:084$580
Moxotó	Moxotó	»	1932	Querozene	487$000
Nazaré	Nazaré	»	1920	Eletricidade	150:000$000
	Tracunhãem	Vila	—	Querozene	200$000
	Buenos Aires	»	—	»	200$000
Novo Exú	Novo Exú	Cidade	1931	Gazolina	800$000
Olinda	Olinda	»	1912	Eletricidade	—
	Paulista	Vila	—	»	—
Palmares	Palmares	Cidade	1916	»	79:000$000
	Joaquim Nabuco	Vila	1928	»	32:000$000

Iluminação das Cidades e Vilas, no Estado, em 1933

Municipios	Localidades com iluminação	Categorias das localidades	Ano da inauguração	Sistema de iluminação	Custo da instalação
Panelas	Panelas	Cidade	1925	Eletricidade	35:000$000
	Cupira	Vila	1932	Alcool	500$000
Pau d'Alho	Pau d'Alho	Cidade	1912	Eletricidade	150:000$000
Pesqueira	Pesqueira	«	1913	«	120:000$000
	Alagoinha	Vila	1931	«	5:500$900
Petrolina	Petrolina	Cidade	1926	«	110:000$000
Queimadas	Queimadas	«	1925	«	4:000$000
Quipapá	Quipapá	«	1929	«	60:000$000
	São Benedito	Vila	1928	«	—
RECIFE	**Recife**	**Cidade e outros pontos do municipio**	—	Gas e Eletricidade	—
Ribeirão	Ribeirão	Cidade	1927	Eletricidade	90:000$000
	Caxangá	Vila	—	Alcool	—
Rio Branco	Rio Branco	Cidade	1925	Eletricidade	120:000$000
Rio Formoso	Rio Formoso	«	1926	«	40:000$000
	Tamandaré	Vila	—	«	—
	Cucaú	«	—	«	—
	Santo André	«	—	«	—
Salgueiro	Salgueiro	Cidade	1923	Alcool	1:843$500
São Bento	São Bento	«	1925	Eletricidade	25:000$000
São Caetano	São Caetano	«	1928	«	60:000$000
	Antonio Olinto	Vila	1927	«	25:000$000
	São José do Garrote	«	—	Querozene	—
São Joaquim	São Joaquim	Cidade	1927	Eletricidade	80:000$000
	Senador Tiburcio	Vila	1932	Alcool	180$000
São José do Egito	São José do Egito	Cidade	1926	Eletricidade	—
São Lourenço da Mata	São Lourenço da Mata	«	1923	«	106:500$000
	Camaragibe	Vila	1923	«	104:337$000
São Vicente	Macapá	Cidade	1928	«	20:000$000
	São Vicente	Vila	—	«	—
	São José de Sirigí	«	—	Querozene	—
	Pº de Poço Comprido	Povoado	—	«	—
	Povoado de Pirauá	«	—	«	—
Serinhãem	Serinhãem	Cidade	—	Carburêto	—
Surubim	Surubim	«	1928	Eletricidade	70:000$000
	Surubim	Vila	1928	«	70:000$000
Tacaratú	Tacaratú	Cidade	—	Querozene	—
Taquaretinga	Taquaretinga	«	1929	Eletricidade	—
	Santa Cruz	Vila	1924	«	3:000$000
Timbaúba	Timbaúba	Cidade	1920	«	250:000$000
	Vila de Cruangí	Vila	1933	Alcool	1:000$000
Triunfo	Triunfo	Cidade	1920	Eletricidade	13:000$000
Vertentes	Vertentes	«	1929	«	—
	Torres	Vila	—	«	—
Vicencia	Vicencia	Cidade	1924	«	82:000$000
Vila Bela	Vila Bela	«	1930	«	100:000$000
Vitoria	Vitoria	«	1922	«	—
	São João dos Pombos	Vila	1930	«	15:000$000

COMERCIO

EXPORTAÇÃO E IMPORTAÇÃO GERAL

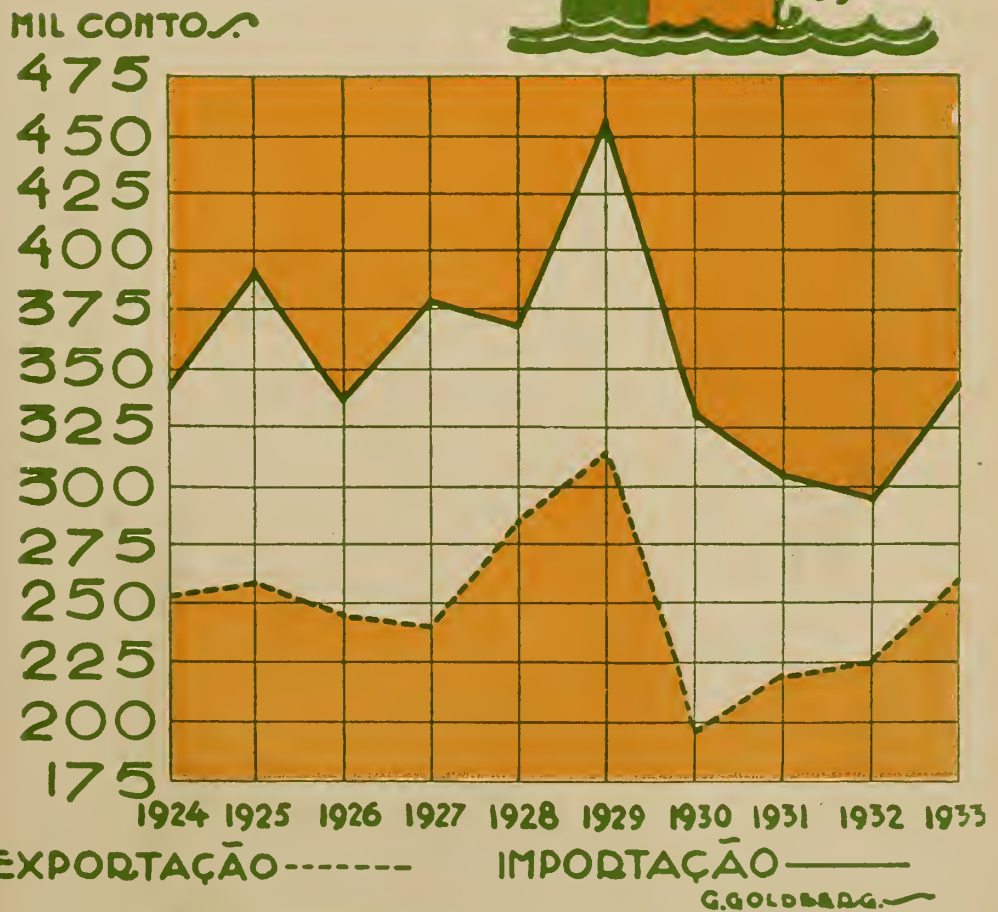

Exportação do Estado, pelo Porto do Recife, nos Anos de 1932 e 1933, Segundo a Mercadoria, o Peso e o Valor

PARA O PAIS

Mercadorias	Quilos		Valor	
	1932	1933	1932	1933
CLASSE I — Animais vivos				
Aves de canto e luxo	40	64	304$000	250$000
Aves domesticas	220	250	490$000	260$000
Pavões	122	—	290$000	—
Animais caninos	30	—	30$000	—
Gado caprino	200	660	400$000	550$000
Gado cavalar	22.150	12.800	37:900$000	19:710$000
Gado suino	70	6.137	70$000	15:100$000
Gado vacum	100	462	140$000	2:300$000
Macacos	80	—	300$000	—
Soma	23.012	20.373	39:924$000	38:170$000
Total da Classe I	23.012	20.373	39:924$000	38:170$000
CLASSE II — Materias primas				
ALGODÃO				
Algodão em pluma	5.076.926	2.588.087	15.815:953$570	11.430:667$160
„ hidrofilo	76	—	190$000	—
„ em fios p/costura	—	48.758	—	186:751$090
„ „ „ para velas	16.415	10.533	49:245$000	32:879$000
„ „ „ p/uso n/especif.	24.736	20.510	118:478$000	95:518$000
Aparas de „ de algodão	5.934	66.311	3:833$700	46:139$100
Residuos de algodão	97.119	36.790	58:271$400	21:407$200
Soma	5.221.206	2.770.999	16.045:971$670	11.813:361$550
BORRACHA				
Borracha não especificada	—	506	—	3:134$000
Soma	—	506	—	3:134$000
CABELOS, PÊLOS E PENAS				
Crina animal	4 954	628	12:385$000	1:570$000
Lã de cabra	310	489	465$000	1:285$000
„ „ carneiro	10.109	9.403	15:163$500	15:104$500
Soma	15.373	1.520	28:013$500	16:959$500
CANHAMO E JUTA				
Fios de canhamo	250	170	625$000	510$000
„ „ juta	2.426	3.390	6:115$000	9:600$000
Residuos de juta	1.200	—	720$000	—
Soma	3.876	3.560	7:460$000	10:110$000
CHUMBO, ESTANHO, ZINCO E SUAS LIGAS				
Chumbo em barras ou laminas	25	364	47$500	616$300
„ velho	170	577	153$000	519$300
Estanho em barra, folha, etc	—	845	—	1:462$500
Zinco em folhas	—	9.188	—	17:369$500
Soma	195	10.974	200$500	19:967$600

Exportação do Estado, pelo Porto do Recife, nos Anos de 1932 e 1933, Segundo a Mercadoria, o Peso e o Valor

PARA O PAÍS

Mercadorias	Quilos		Valor	
	1932	1933	1932	1933
COBRE E SUAS LIGAS				
Bronze	100	1.245	300$000	3:735$000
Cobre em barra ou chapa	92	21.459	92$000	19:613$000
Cobre em bruto	—	1.730	—	1:975$500
Latão velho	101	830	505$000	1:000$000
Soma	293	25.264	897$000	26:323$500
DESPOJOS E RESIDUOS ANIMAIS				
Cêra de abelha	20	551	60$000	1:653$000
Chifres, cascos e unhas	4.978	12.520	995$600	2:504$000
Estearina	150	265	450$000	695$000
Fosfato de casca de lagôsta	50	—	100$000	—
Ossos	—	62.143	—	3:107$150
Pó de osso	2.115	—	634$500	—
Sêbo animal	60	740	108$000	576$000
Soma	7.373	76.219	2:348$100	8:535$150
FERRO E AÇO				
Ferro velho	—	400.010	—	40:020$000
Soma	—	400.010	—	40:020$000
FRUTOS PARA EXTRAÇÃO DE OLEOS				
Amendoim	—	5.100	—	1:331$000
Caroço de algodão	4 994.049	—	875:264$070	—
Castanhas não especificadas	—	50	—	10$000
Côcos	3.081.780	4.732.238	743:117$960	950:095$120
Soma	8.075.829	4.737:388	1.618:382$030	951:436$120
MADEIRAS				
Cortiças	—	316	—	573$400
Dormentes	120	—	8$000	—
Madeira para jangadas	2.400	300	2:500$000	400$000
Madeira em bruto	—	106	—	1:140$000
Madeira serrada ou aparelhada	1.150	21.510	1:063$600	3:305$400
Soma	3.670	22.232	3:571$600	5:418$800
MATERIAS OU SUBSTANCIAS PARA PERFUMARIA, PINTURAS, TINTURARIA E OUTROS USOS				
Agua rás	—	4.561	—	7:417$200
Anil	700	1.738	2:450$000	5:869$500
Anilinas	1.098	18.219	10:249$000	601:149$000
Carvão animal	43.904	5.706	21:952$000	2:853$000

Exportação do Estado, pelo Porto do Recife, nos Anos de 1932 e 1933, Segundo a Mercadoria, o Peso e o Valor

PARA O PAÍS

Mercadorias	Quilos		Valor	
	1932	1933	1932	1933
(Continuação)				
Ocre	733	1.920	210$900	921$000
Oleo perfumado	220	48	449$000	312$000
Tinta em pó	50	16.405	15$000	19:500$600
Soma	46.705	48.597	35:325$900	638:022$300
METALOIDES E VARIOS METAIS				
Aluminio velho para fundição	—	800	—	1:000$900
Enxofre	—	23.838	—	6:417$650
Solda	—	120	—	1:508$000
Soma	—	24.758	—	8:925$650
PALHA, ESPARTO, CAIRO, PIAÇABA, PAINA E OUTRAS MATERIAS FILAMENTOSAS				
Crina vegetal	40	—	20$000	—
Fibras de caroá	1.595	149	1:276$000	119$200
Fibras de carrapicho	60	—	48$000	—
Fibras de côco	840	10.462	504$000	19:781$600
Fibras de gravatá	—	17.310	—	17.310$000
Fibras não especificadas	500	121	400$000	1:559$000
Lã de barriguda	40	80	80$000	160$000
Palha de ouricurí	1.704	2.500	1:022$400	1:750$000
Palha de piaçaba	50	122	60$000	146$400
Palha não especificada	921	620	915$800	939$000
Soma	5.750	31.364	4:326$200	41:765$200
PEDRAS, TERRAS E OUTROS MINERAIS SEMELHANTES				
Amianto ou asbesto	—	6.403	—	16:682$500
Areia	—	4.965	—	1:878$000
Areia de moldar	—	1.912	—	274$400
Barro refractario	11.460	6.737	2:297$000	1:705$400
Betumes e asfalto	—	8.068	—	2:420$400
Cal	439.910	514.067	65:918$500	79:425$050
Carbureto	—	7.220	—	2.117$600
Caolim	2.290	21.060	1:058$000	5:322$000
Carvão coque	78.300	70.500	15:460$000	18:440$000
Carvão mineral	—	613.030	—	72:700$000
Cimento	256.500	1.248.802	77:080$000	334:492$500
Cinza de casa de ourives	—	950	—	2:300$000
Esmeril	—	131	—	440$000
Gêsso	—	950	—	354$000
Giz	104	569	157$200	578$500
Grafite	—	674	—	504$800
Granito	300	300	110$000	90$000
Marmore	80	201	200$000	650$000
Pedra britada	—	635	—	6$350

Exportação do Estado, pelo Porto do Recife, nos Anos de 1932 e 1933, Segundo a Mercadoria, o Peso e o Valor

PARA O PAÍS

Mercadorias	Quilos		Valor	
	1932	1933	1932	1933
(Continuação)				
Pedra de mó	4.303	4.082	602$420	947$780
Pixe	160.427	55.511	30:128$100	18:854$300
Salitre	—	16.839	—	4:264$000
Terra de infusorios	—	12.936	—	2:287$200
Soma	896.674	2.596.542	193:011$220	567:024$780
PELES E COUROS				
Aparas de couro	146	1.362	87$600	1:362$000
Couros espichados (secos)	1.283	76	1:797$800	106$400
„ preparados	101.481	117.858	253:488$200	295:483$800
„ salgados (sceos)	—	3.263	—	3:569$000
„ verdes	29.796	34.067	22:364$000	30:682$000
„ não especificados	—	50	—	110$000
Raspa de couro	269.570	232.362	399:285$300	381:340$400
„ „ sola	86.259	58.185	120:762$600	81:580$600
Retalhos de couro	22.400	14.388	6:720$000	6:442$000
„ „ sola	36.209	30.693	10:862$700	9:207$900
Peles de cabra	47.673	63.695	355:618$660	466:699$240
„ „ carneiro	23.179	31.135	143:352$220	210:846$510
„ „ animais não especif.	3.284	8.528	8:445$000	21:320$000
Pelicas	53	218	402$800	1:664$400
Solas	7.703	3.370	16:946$000	7:424$000
Vaquetas	185.149	183.623	796:261$000	789:590$900
Soma	814.185	782.873	2.136:393$880	2.307:429$150
PLANTAS, FOLHAS, FLORES, GRÃOS, SEMENTES, RAIZES, CASCAS, ETC.				
Cascas vegetais	1.060	3.407	212$000	7:592$000
Fumo em folhas	691	548	483$700	383$600
„ „ corda	10.470	74.648	20:940$000	149:417$600
Hervas medicinais	—	2.634	—	2:188$000
Lupulo	—	3.518	—	5:640$000
Mudas de coqueiros	—	40	—	50$000
Orquídeas	3.259	1.717	3:478$000	1:713$000
Plantas vivas	945	5 090	1:580$000	5:338$100
Sementes	8.975	8.118	2:734$500	2:435$500
Soma	25.400	99.720	29:428$200	174:757$700
SUMOS, SUCOS, RESIDUOS E RESINAS VEGETAIS				
Alcatrão	—	365	—	246$500
Bagaço de caçáu	250	40	250$000	50$000
Borra de vinho	—	28	—	37$520
Breu	22.014	236.195	3:225$240	27:082$960
Cêra de carnaúba	—	490	—	1:357$000
Resinas	112	180	224$000	21$600
Residuos de caroço de algodão	64.234	118.228	12:846$800	23:645$600
Soma	86.610	355.526	16:546$040	52:441$180
Total da Classe II	15.203.139	11.997.052	20.121:875$840	16 685:632$180

Exportação do Estado, pelo Porto do Recife, nos Anos de 1932 e 1933, Segundo a Mercadoria, o Peso e o Valor

PARA O PAÍS

Mercadorias	Quilos		Valor	
	1932	1933	1932	1933
CLASSE III — Artigos manufaturados				
ALGODÃO COM OU SEM MESCLA				
Alcatifas e tapêtes	—	629	—	6:647$800
Aparas de tecidos de algodão	—	2.194	—	1:430$100
Camisas	79	533	1:285$000	7:678$180
Ceroulas	—	2	—	100$000
Cobertores	—	437	—	2:379$600
„ do Estado	399.077	315.320	2.016:091$000	1.659:411$900
Colarinho e punhos	10	86	450$000	1:958$000
Colchas	10	398	50$000	2:131$000
„ do Estado	28.632	10.038	144:580$000	55:030$500
Gravatas	56	110	4:355$000	10:965$000
Lenços	454	690	9:523$500	12:314$000
Lona	—	1.210	—	12:460$000
Meias	98	1.375	1:470$000	22:345$000
Rêdes	426	212	1:343$000	1:050$000
Roupas feitas	457	295	7:615$000	2:532$200
Sacos	244	268.026	716$000	1.040:799$000
„ usados	930	1.750	930$000	1:750$000
Tecidos de algodão	4.800.994	5.875.806	52.031:611$790	66.605:051$470
„ „ lona	273	837	1:782$000	5:474$000
„ „ malha	79.336	56.558	1.518:825$000	1.016:760$000
„ não especificados	—	26.897	—	752:886$400
Toalhas	25	193	295$000	2:581$000
„ do Estado	35.427	38.239	526:685$500	573:277$100
Trapos	1.861	1.080	163$580	168$000
Soma	5.348.389	6.602.915	56.367:771$370	71.797:180$250
ARMAMENTO E MUNIÇÃO DE CAÇA E GUERRA				
Chumbo de caça	—	11.011	—	20:920$900
Espoletas	—	282	—	2:316$000
Polvora	383.697	487.306	383:697$000	487:305$700
Soma	383.697	498.599	383:697$000	510:542$600
BORRACHA				
Brinquedos	—	234	—	1:480$000
Pneumaticos e camaras de ar	945	215.127	756$000	5.178:617$100
Soma	945	215.361	756$000	5.180:097$100
CABELOS, PELOS E PENAS				
Escovas, pinceis e brochas	30	308	203$500	1:416$500
Escovilhas	626	424	940$000	2:273$000
Espanadores de penas	—	10	—	160$000
Vassouras de crina animal	83	108	291$000	324$000
Soma	739	850	1:434$500	4:173$500

Exportação do Estado, pelo Porto do Recife, nos Anos de 1932 e 1933, Segundo a Mercadoria, o Peso e o Valor

PARA O PAÍS

Mercadorias	Quilos		Valor	
	1932	1933	1932	1933
CANHAMO				
Barbantes e cordões	17.692	26.603	67:229$600	101:091$400
Cordoalhas	1.599	79.313	3:813$000	162:807$100
Soma	19.291	105.916	71:042$600	263:898$500
VEÍCULOS E ACESSORIOS				
Acess. e pert. p/ automoveis	40	92.793	100$000	748:501$250
„ „ „ „ carros, etc.	30	3.705	50$000	6:845$000
Automoveis de carga	—	71.789	—	690:993$200
„ „ passeio	—	50.848	—	426:179$000
Bicicletas e pertences	—	419	—	3:850$000
Carroças, carros e carrinhos	118.014	33.020	433:225$000	137:370$000
Soma	118.084	252.574	433:375$000	2.013:438$450
FERRO E AÇO				
Aparas de folhas de flandres	—	100	—	2$000
Arame	98.610	188.172	27:947$000	50:965$000
Arquivos de ferro	120	837	1:000$000	7:550$000
Camas de ferro e pert.	7.284	3.337	15:815$000	7:170$000
Cofres de ferro	720	12.910	4:850$000	52:780$000
Ferragem não especificada	—	118.635	—	151:987$200
Fogões de ferro	2.830	3.313	5:900$000	7:630$000
Moveis de ferro	184	615	366$000	1:984$000
Parafusos	—	7.530	—	12:712$600
Placas e chapas de ferro	1.448	3.915	7:610$000	2:734$200
Pregos	18.625	87.671	18:625$000	106:302$600
Soma	129.821	407.035	82.113$000	501:817$600
FUMO E SEUS PREPARADOS				
Charutos	—	148	—	1:480$000
Cigarros	302.259	170.626	1.662:423$750	937:333$000
Fumo desfiado	8.774	27	1:041$550	99$900
Soma	311.033	170.801	1.663:465$300	938:912$900
INSTRUMENTOS DE MUSICA E ACESSORIOS				
Discos musicais	—	3.941	—	82:432$240
Inst. musicais n. especif.	—	3.078	—	20:190$000
Pianos	—	720	—	8:000$000
Vitrolas	—	1.649	—	16:489$000
Soma	—	9.388	—	127:111$240

Exportação do Estado, pelo Porto do Recife, nos Anos de 1932 e 1933, Segundo a Mercadoria, o Peso e o Valor

PARA O PAÍS

Mercadorias	Quilos		Valor	
	1932	1933	1932	1933
INSTRUMENTOS E OBJETOS MATEMATICOS, FISICOS QUIMICOS E OTICOS				
Insts. fisicos e cirurgicos	—	645	—	33:622$600
Soma	—	645	—	33:622$600
JUTA				
Estôpas	4.039	2.007	3:203$400	1:552$200
Sacos de aniagem	1.054.367	797.163	2.810:698$000	2.050:656$000
Tecidos de aniagem	221.335	81.972	891:328$000	330:023$400
Soma	1.279.741	881.142	3.705:229$400	2.382:231$600
LÃ, COM OU SEM MESCLA				
Chales	—	15	—	201$000
Chapeus de feltro	—	9.260	—	116:975$500
Passadeiras	—	25	—	35$000
Roupas feitas	16	28	958$000	964$000
Tecidos	3	1.992	75$000	28:797$220
Soma	19	11.320	1:033$000	146:972$720
LINHO				
Roupas feitas	—	20	—	1:000$000
Tecidos	—	9.862	—	179:755$670
Soma	—	9.882	—	180:755$670
LOUÇA, PORCELANA, VIDRO E CRISTAL				
Louça não especificada	—	80.564	—	202:027$200
Garrafas e garrafões	—	16.728	—	3:836$700
Vidros	14.788	2.618	2:185$500	2:636$800
Soma	14.788	99.910	2:185$500	208:500$700
MAQUINAS, APARELHOS E ACESSORIOS, UTENSILIOS E FERRAMENTAS				
CINEMATOGRAFIA				
Filmes	—	20.486	—	792:184$960
Soma	—	20.486	—	792:184$960
ELETRICIDADE				
Aparelhos eletricos	—	12.022	—	252:027$400
Baterias eletricas	—	124	—	850$000
Material eletrico	30	55.276	200$000	387:063$150
Soma	30	67.422	200$000	639:940$550

Exportação do Estado, pelo Porto do Recife, nos Anos de 1932 e 1933, Segundo a Mercadoria, o Peso e o Valor

PARA O PAÍS

Mercadorias	Quilos		Valor	
	1932	1933	1932	1933
INDUSTRIA				
Maquinas para uso industrial....	—	56.944	—	187:220$000
Soma.....	—	56.944	—	187:220$000
LAVOURA				
Arados e pertences.....	—	3.970	—	9:700$000
Soma.....	—	3.970	—	9:700$000
DIVERSAS				
Bombas em geral.....	—	2.874	—	15:480$000
Elevadores.....	—	4.137	—	11:100$000
Maquinas não especificadas.....	—	95.822	—	648:448$400
Maquinas usadas	—	—	300$000	—
Motores em geral	—	32.350	—	190:915$900
Pertences para maquinas..... .	—	75.257	—	360:704$700
Soma.....	—	210.440	300$000	1.226:649$000
MADEIRA				
Cabos para vassouras	3.220	1.946	623$000	236$700
Camas.....	250	696	540$000	5:685$000
Molduras	133	345	730$000	1:760$000
Moveis	2.236	1.825	13:920$000	8:470$000
Moveis não especificados.....	8.373	7.626	30:829$000	26:031$000
Taboas	36.242	3:875	3:068$400	1:160$000
Soma.....	50.404	16.313	49:710$400	40:342$700
OLEOS E GRAXAS				
ANIMAIS				
Oleo de mocotó	170	322	425$000	2:120$000
Oleo de peixe.....	60	245	120$000	490$000
Soma.....	230	567	545$000	2:610$000
MINERAIS				
Brasilina.....	641.704	—	293:053$440	—
Gasolina.....	14.820	1.278.690	2:074$800	277:502$300
Graxa mineral.....	—	6.228	—	5:320$400
Gás acetilênio	—	32	—	192$000
Motorina.....	60.522	—	26:866$840	—
Oleo lubrificante.....	3.506	197.618	5:091$600	241:197$080
Oleo de petroleo	932.832	825.827	102:589$560	311:358$660
Querozene	—	808.455	—	152:969$900
Soma.....	1.653.384	3.116.850	429:676$240	988:540$340

Exportação do Estado, pelo Porto do Recife, nos Anos de 1932 e 1933, Segundo a Mercadoria, o Peso e o Valor

PARA O PAÍS

Mercadorias	Quilos		Valor	
	1932	1933	1932	1933
VEGETAIS				
Oleo de cana	505	1.435	202$000	574$000
Oleo de caroço de algodão	1.524.128	1.350.037	1.219:302$400	1.075:074$800
Oleo de côco	105.984	190.961	105:984$000	190:961$000
Oleo de linhaça	37	10.835	22$200	5:665$600
Oleo de mamona	429.053	333.762	430:150$000	333:762$000
Oleo não especificado	1.603	8.527	1:670$000	13:517$000
Soma	2.061.310	1.895.557	1.757:330$600	1.619:554$400
PALHA, ESPARTO, CAIRO. PIAÇABA E OUTRAS MATERIAS FILAMENTOSAS				
Cabo de côco	55.270	—	116:253$000	—
Capachos de côco	62	80	310$000	250$000
Capachos de fibras n/especificadas	—	5	—	10$000
Chapéus de palha	82	1.593	1:224$000	17:659$000
„ para senhoras	70	300	2:300$000	6:000$000
Esteiras	1.770	750	1:135$000	500$000
Moveis de vime	75	95	600$000	290$000
Vassouras de palha	210	1.140	63$000	342$000
„ „ piaçaba	5.763	5.767	6.966$600	6:938$400
Soma	63.302	9.730	128:851$600	31:989$400
PAPEL E SUAS APLICAÇÕES				
Caixas de papelão	1.211	825	1:650$600	978$000
Cartas de jogar	13.001	24.247	130:010$000	227:157$000
Confeti	—	17.040	—	51:162$000
Estampas	—	75	—	356$500
Impressos ou litografados	15.756	20.590	74:865$000	102:706$000
„ para cigarros	6.886	8.098	15:975$520	19:159$720
Livros em branco	388	1.387	1:170$000	4:398$000
„ impressos	23.212	5.699	14:290$000	38:374$900
Papel crepom	—	50	—	400$000
„ de seda	17	6.934	170$000	83:327$800
„ higienico	—	66	—	117$000
„ para cigarros	59.266	35.238	355:596$000	210:634$000
„ „ embrulho	3.580.991	3.057.275	4.652:434$700	3.990:784$300
„ „ escrever	5.579	4.091	13:880$500	9:528$500
„ „ fôrro	—	415	—	878$000
„ „ impressão	3.381	16.674	5:071$500	29:987$700
„ não especificado	151	1.258	255$000	6:702$500
Papelão	113.036	81.803	34:187$400	27:051$100
Sacos de papel	13.906	16.262	22:171$600	25:974$400
Serpentinas	34.952	66.304	52:428$000	99:256$000
Soma	3.871.733	3.364.331	5.374:155$820	4.928:933$420
PEDRAS, TERRAS E OUTROS MINERAIS SEMELHANTES				
Estatuas e estatuetas	392	—	580$000	—
Filtros	80	60	200$000	820$000
Manilhas de barro	78.395	279.047	23:902$500	89:384$100
Mosaicos e ladrilhos	103.080	34.395	22:440$000	12:605$000
Telhas de amianto	—	41.412	—	37:669$000

Exportação do Estado, pelo Porto do Recife, nos Anos de 1932 e 1933, Segundo a Mercadoria, o Peso e o Valor

PARA O PAÍS

Mercadorias	Quilos		Valor	
	1932	1933	1932	1933
(Continuação)				
Telhas de barro	11.250	13.760	2:500$000	2:743$000
Tijolos	—	3.600	—	18$000
„ refractarios	39.180	121.717	9:864$000	13:644$900
Soma	232.377	493.991	50:486$500	156:884$000
PELES E COUROS				
Bolsas e carteiras	37	127	1:065$000	3:850$700
Calçados	13.600	31.490	190:852$000	288:329$000
Cintos	—	148	—	7:265$000
Perneiras	29	—	784$000	—
Soma	13.666	31.765	192:701$000	299:444$700
PERFUMARIA E ARTIGOS DE TINTURARIA, PINTURA E OUTROS USOS				
Graxa para calçados	—	4.368	—	3:124$400
Lança perfume	8.114	13.323	121:710$000	203:220$000
Perfumarias	6.684	258.964	98:810$000	233:605$300
Tinta para calçados	—	126	—	445$500
„ „ escrever	17.421	17.022	26:261$450	25:785$660
„ „ impressão	—	333	—	3:451$000
„ preparada não especif.	4.952	9.975	14:856$000	37:212$900
Sabonetes	819	764	4:225$000	4:085$800
Verniz	—	1.108	—	2:295$000
Soma	37.990	305.983	265:862$450	513:225$360
PRODUTOS QUIMICOS, DROGAS E ESPECIALIDADES FARMACEUTICAS				
Barrilha ou soda caustica	—	15.698	—	3:959$250
Carrapaticida	—	48	—	96$000
Desinfetantes	8.746	27.786	17:533$500	52:661$200
Medicamentos alopaticos	91.288	117.411	608:198$000	922:867$100
„ homeopaticos	471	832	2:355$000	4:160$000
Sabão de côco	1.855	959	5:565$000	1:588$500
„ medicinal	522	469	1:074$000	927$700
Oxigenio	6.415	4.430	26:096$000	35:061$800
Produtos farmaceuticos n/espec.	20	27.007	200$000	77:035$440
„ quimicos n/especificados	151	292.025	680$000	279:797$010
Sal amargo	50	6.500	20$000	462$000
Vaselina	—	458	—	1:907$000
Vinho medicinal	4.787	5.770	21:541$500	28:575$000
Xaropes medicinais	1.473	2.296	5:690$500	8:099$600
Soma	116.778	501.689	688:953$500	1.417:197$600
SÊDA, COM OU SEM MESCLA				
Chales	—	1	—	200$000
Echarpes	—	8	—	820$000
Gravatas	11	24	2:385$000	5:750$000
Lenços	—	8	—	168$000
Luvas	—	240	—	6:986$000

Exportação do Estado, pelo Porto do Recife, nos Anos de 1932 e 1933, Segundo a Mercadoria, o Peso e o Valor

PARA O PAÍS

Mercadorias	Quilos		Valor	
	1932	1933	1932	1933
(Continuação)				
Meias	11	1.259	770$000	88:010$000
Roupas feitas	1	70	60$000	8:000$000
Tecidos	527	2.477	41:557$160	195:304$260
Soma	550	4.087	44:772$160	305:238$260
VARIOS ARTIGOS				
Alcool	6.457.781	5.898.261	2.630:626$710	2.928:617$710
„ concentrado	2.401	3.084	3:662$500	5:551$200
„ desnaturado	1.602.782	1.153.515	631:193$140	564:166$830
Artigos de aço	100	78.843	150$000	102:123$620
„ „ aluminio	56	3.689	130$000	8:384$000
„ „ arame	388	2.728	920$000	1:927$600
„ „ barro	248.721	2.241	76:143$300	1:118$440
„ „ borracha	—	4.323	—	21:190$080
„ „ bronze	1.062	577	3:840$000	1:950$000
„ „ cêra	38	139	300$000	888$000
„ „ chumbo	—	980	—	994$000
„ „ cimento armado	102.000	—	30:600$000	—
„ „ cobre	490	8.971	441$000	15:449$000
„ „ couro	898	4.135	10:971$000	10:661$300
„ „ estanho	28.001	2.736	70:036$500	7:042$500
„ „ ferro	272.589	1.180.419	434:880$400	1.525:309$530
„ „ flandres	31.702	201.737	40:775$900	143:291$540
„ „ gesso ou massa	120	99	480$000	186$480
„ „ latão	140	4.232	1:060$000	8:445$500
„ „ madeira	4.137	11.045	5:560$600	33:092$600
„ „ marmore	—	135	—	350$000
„ „ metal	301	2.029	2.880$000	12:314$500
„ „ niquel	10	1	300$000	18$000
„ „ palha	5.083	8.789	2:006$000	3:772$400
„ „ papel	140	57	190$000	351$000
„ „ papelaria	40	12.726	320$000	94:246$600
„ „ papelão	252	266	1:900$000	2:267$500
„ „ vime	60	8.897	208$000	3:650$000
„ „ vidro	38.212	102.246	77:024$000	167:833$720
„ „ zinco	90	2.420	370$000	8:022$000
„ não especificados	838	49.029	3:703$920	272:807$550
Bacias ou aparelhos sanitarios	—	75	—	830$000
Bilhares e pertences	—	5.922	—	34:100$000
Bonés não especificados	2.138	102.758	15:498$000	18:896$000
Botões „ „	2.046	4.064	10:230$000	21:527$000
Brinquedos não especificados	1.395	3.096	6:156$000	32:359$000
Capas não especificadas	162	163	5:100$000	6:760$000
Cachimbos de qualquer qualidade	7.507	7.462	8:343$000	41:416$600
Chapeus de sol e chuva	1.661	1.292	21:136$000	16:461$000
„ não especificados	120	4.888	600$000	77:444$500
Cintos „ „	179	77	6:635$000	1:540$000
Cola	38	2.503	95$000	4:060$000
Colchões	25	85	80$000	210$000
Correias não especificadas	—	5.099	—	99:798$600
Encerados, linolium, etc.	1.707	1.238	8:535$000	6:415$000
Escaleres, botes, etc.	3.000	—	1:200$000	—
Espelhos	443	1.363	2:796$400	10:272$000

Exportação do Estado, pelo Porto do Recife, nos Anos de 1932 e 1933, Segundo a Mercadoria, o Peso e o Valor

PARA O PAÍS

Mercadorias	Quilos		Valor	
	1932	1933	1932	1933
(Continuação)				
Estopim	8.422	14.366	42:106$330	71:723$500
Explosivos não especificados	28.536	2.032	85:608$000	6:276$000
Fitilhos	395	—	1:305$000	—
Flores artificiais	45	38	923$000	1:483$000
Fogos artificiais	—	3.534	—	11:184$000
Fosforos	30.502	91.965	242:636$000	741:508$000
Gachetas não especificadas	1.118	1.764	1:118$000	5:836$200
Geladeiras	—	2.909	—	18:940$000
Goma arabica	71	469	284$000	1:401$000
„ laca	—	870	—	1:448$000
Imagens	623	1.292	7:947$000	12:732$000
Jangadas	300	—	600$000	—
Jogos diversos	—	424	—	3:800$000
Lampadas	—	196	—	2:785$000
Lapis	—	122	—	1:836$500
Lixa	—	1.674	—	2:860$000
Malas	—	2.264	—	2:342$000
Margarina	1.132	3.507	2:048$000	10:521$000
Material fotografico	—	567	—	11:266$800
„ telegrafico	—	79	—	600$000
„ tipografico	92	2.924	2680000	13:774$000
Miudezas e armarinhos	153	28.027	2:632$000	212:818$300
Navalhas	—	5	—	40$000
Objetos de adôrno	258	597	2:354$000	21:742$000
Ornamentos	3.999	4.983	15:996$000	20:639$000
Parafina	—	612	—	1:442$000
Pó para limpar facas	—	130	—	27$000
Quadros	568	87	1:067$000	1:120$000
Relogios	—	1.280	—	82:775$000
Sabão	112.508	93.971	137:951$500	112:901$800
Sapoleos e semelhantes	2.034	610	1:396$000	886$500
Velas em geral	23.318	26.225	112:758$000	131:121$000
Soma	9.032.927	9.175.957	4.776:075$200	7.825:951$500
Total da Classe III	24.740.228	28.562.420	76.480:723$140	105.274:861$820

CLASSE IV — Artigos destinados a alimentação e forragem

BEBIDAS

Agua mineral	1.305	2.191	1:846$200	3:207$500
„ tonica	3.352	240	4:768$800	288$000
Aguardente de cana	20.074	43.544	24:083$200	52:192$400
„ „ cachaça	2.540.867	2.114.182	571:688$320	611:859$600
Bebidas fermentadas	—	1.424	—	1:888$000
„ não especificadas	—	252	—	806$400
Cerveja	117.628	23.791	129:390$800	26:181$100
Cerveja preta	230	—	253$000	—
Conhaque	172	388	430$000	970$000
Essencias e xarope de frutas	50	278	174$000	159$200
Gazozas	25.449	25.857	30:575$000	31:028$400
Guaraná	20.878	46.677	25:053$600	56:012$400
Licores	—	392	—	1:568$000
Suco de frutas	—	1.307	—	791$400

Exportação do Estado, pelo Porto do Recife, nos Anos de 1932 e 1933, Segundo a Mercadoria, o Peso e o Valor

PARA O PAÍS

Mercadorias	Quilos		Valor	
	1932	1933	1932	1933
(Continuação)				
Vinho de frutas	1.149	880	1:378$800	1:056$000
„ não especificado	575	3.012	690$000	3:759$000
Whisky	—	1.029	—	2:561$000
Soma	2.731.799	2.265.444	790:331$720	794:228$400
CEREAIS, FARINHAS, E GRÃOS ALIMENTICIOS				
Arroz pilado	5.640	2.280	5:640$000	2:280$000
Aveia	—	3.306	—	4:957$400
Cereais não especificados	—	10.118	—	2:088$000
Farinha de aveia	—	1.631	—	2:263$000
„ „ centeio	119	330	137$000	330$000
„ „ mandioca	1.841.574	904.330	581:963$320	274:386$800
„ „ milho	1.999	28.339	1:196$100	17:293$300
„ „ tapioca	—	104	—	152$000
„ „ trigo	8.359.805	8.459.196	7.493:788$300	7:612:947$900
„ medicinal	14.893	16.425	43:421$000	48:322$500
„ não especificada	—	1.507	—	6:940$020
Favas alimenticias	57.000	14.020	28:500$000	7:160$000
Feculas de mandioca	—	2.763	—	842$730
„ não especificadas	6.960	535	2:152$800	299$250
Feijão	241.320	108.360	168:105$080	73:600$800
Goma de araruta	2.126	1.785	3:401$600	2:856$000
„ de mandioca	3.059	—	1:539$400	—
„ não especificada	1.200	747	955$000	1:031$200
Massas alimenticias	54.060	79.011	54:060$000	79:112$200
Milho pilado	175	4.415	70$000	1:774$000
Soma	10.589.930	9.639.202	8.384:929$600	8.138:643$100
CONSERVAS E EXTRATOS				
Azeitonas	126.729	—	48:798$440	—
Bacalhau	—	260.568	—	261:473$000
Banha animal	324	16.835	1:134$000	58:915$000
„ vegetal	—	1.643	—	7:495$000
Carne em conserva	1.766	1.022	9:082$000	5:285$000
Conserva de frutas	—	1.429	—	1:401$200
„ „ legumes	33	3.576	198$000	4:731$800
Crustaceos	2.773	2.448	5:718$500	2:575$500
Doce em caldas	284.516	552.181	316:594$900	607:390$300
„ „ massa	2.365.323	3.935.052	2.365:323$000	3.935:127$500
„ sêco	—	106	—	218$000
„ não especificado	—	264	—	264$000
Figado	—	883	—	2:207$500
Gordura vegetal	1.200	50	1:200$000	150$000
Massa de tomates	1.379.065	2.138.911	1.379:065$000	2.139:911$000
Mólhos	262	225	655$000	547$500
Peixes em conserva	7.868	6.864	19:670$000	16:581$000
„ secos ou salgados	2.496	1.953	5:040$000	3:858$500
Sardinhas	—	3.409	—	4:756$000
Toucinho	—	80	—	320$000
Xarque	15.687	363.295	39:217$500	909:646$500
Soma	4.189.075	7.291.794	4.191:696$340	7 962:854$300

Exportação do Estado, pelo Porto do Recife, nos Anos de 1932 e 1933, Segundo a Mercadoria, o Peso e o Valor

PARA O PAÍS

Mercadorias	Quilos		Valor	
	1932	1933	1932	1333
FRUTAS DE MESA				
Abacaxis	82.222	85.526	24:646$600	25:862$800
Cajús	—	300	—	90$000
Frutas não especificadas	6.308	45.363	1:892$400	18:597$900
Maçãs	—	80	—	320$000
Mangas	564.981	557.145	169:496$300	167:574$500
Polpa de goiaba	—	121.360	—	36:408$000
Sapotis	—	3.350	—	1:005$000
Uvas	—	249	—	996$000
Castanhas de cajú	3.256	2.616	7:878$000	7:548$000
Soma	656.767	815.889	203:913$300	258:402$200
LEGUMES E VERDURAS				
Verduras não especificadas	1.985	2.820	1:720$000	2:100$000
Soma	1.985	2.820	1:720$000	2:100$000
LEITE E SEUS DERIVADOS				
Leite	—	6.106	—	27:792$500
Manteiga	8.532	8.976	35:320$000	55:905$000
Queijos	790	1.932	3:160$000	7:728$000
Soma	4.322	17.014	38:480$000	91:425$500
DIVERSOS PRODUTOS ALIMENTICIOS				
Alhos	55	157	82$500	245$500
Açucar branco	4.074.040	1.672.800	1.740:568$000	753:480$000
Açucar cristal	136.707.599	102.991.940	60.367:021$180	60.997:278$800
Açucar demerara	1.389.480	1.059.060	526:572$600	466:520$400
Açucar mascavado	27.174.540	28.460.160	8.029:061$400	9.212:241$000
Açucar refinado 1.ª	7.500	1.044.060	5:550$000	796:538$400
Açucar refinado 2.ª	—	20.400	—	17:658$000
Açucar somenos	19.099.200	14.519.220	6.832:723$600	5.517:300$000
Açucar usina	16.365.060	15.128.530	8.173:369$200	10.129:908$000
Açucar 3.º jacto	3.127.560	955.500	1.020:678$000	347:624$500
Açucar em tabletes	250	—	117$500	—
Azeite dôce	143	4.805	121$400	5:723$200
Batatas	3.010	11.604	1:204$000	4:929$600
Biscoutos	17.694	14.463	67:231$000	54:958$200
Bolachas	9.232	14.548	18:632$000	28:901$000
Cacáu	7.860	9.210	6:838$200	8:012$700
Café moido	8.507	1.875	18:715$400	4:125$000
Café em caroço	986.334	3.370.860	993:721$360	3.130:853$800
Canela em pó	670	1.589	1:715$000	5:042$000

EXPORTAÇÃO DE MANGAS E ABACAXIS

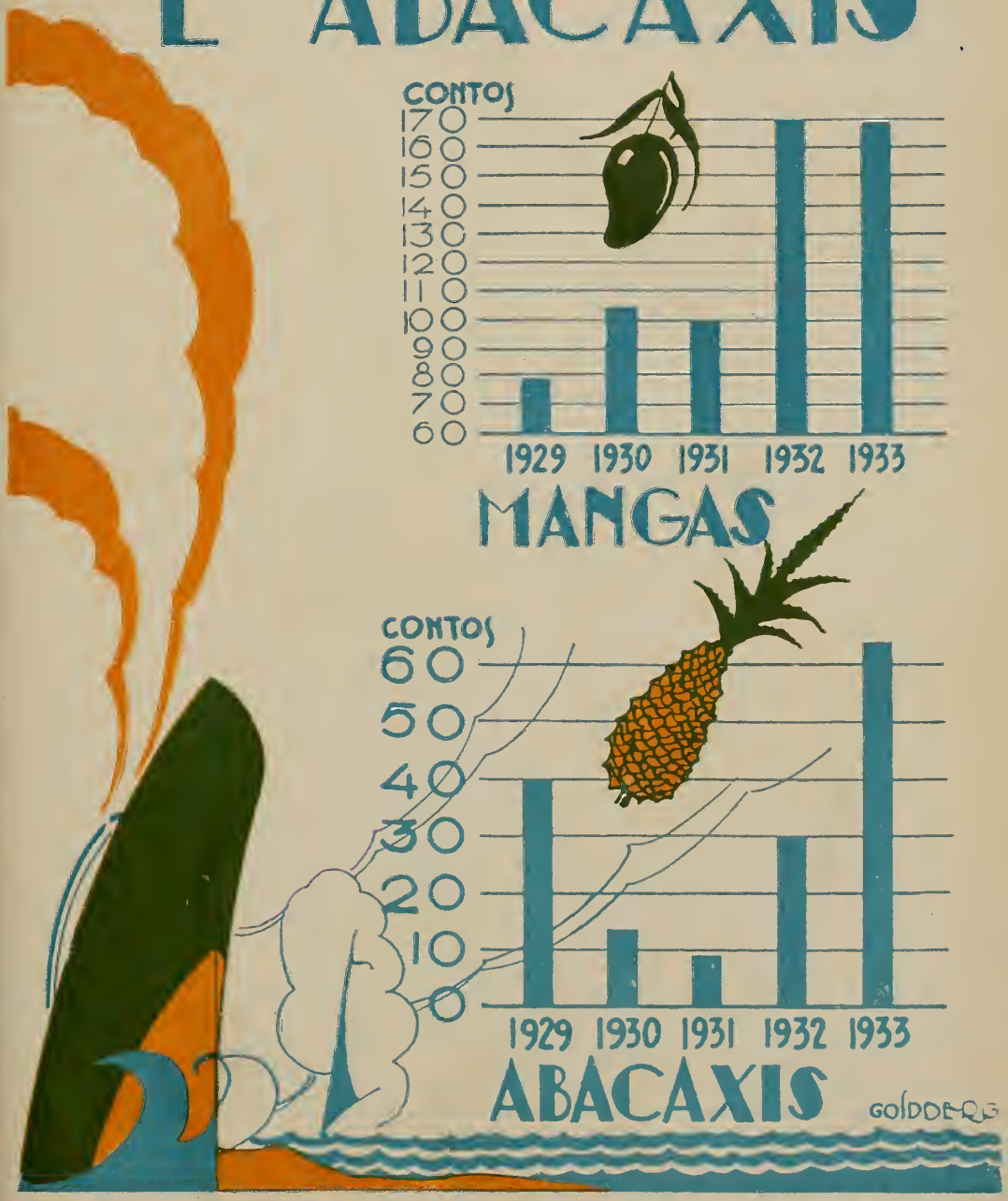

Exportação do Estado, pelo Porto do Recife, nos Anos de 1932 e 1933, Segundo a Mercadoria, o Peso e o Valor

PARA O PAÍS

Mercadorias	Quilos		Valor	
	1932	1933	1932	1933
(Continuação)				
Caramelos	233.320	254.972	288:485$900	313:492$500
Carne congelada	—	2.719	—	5:428$000
Cebolas	4.169	6.524	4:169$000	6:524$000
Chá	—	3.027	—	33:852$000
Chocolate	4.726	3.628	9:663$600	7:793$600
Colorau	10.169	14.766	15:623$500	22:326$500
Gêlo	—	500	—	50$000
Generos alimenticios não especif.	910	18.402	5:340$000	71:421$600
Herva-mate	—	109	—	90$600
Inhame	80	—	32$000	—
Mel de abelhas	285	—	1:140$000	—
Rapaduras	860	220	344$000	132$000
Residuos de mel	18.500	—	1:202$500	—
Sal	26.826	34.235	2:684$700	3:423$500
Temperos	26.380	84.830	40:086$000	122:571$500
Vinagre	14.314	7.770	5:013$900	2:593$500
Soma	209.319.273	169.712.483	88.177:707$440	92.071:049$300
FORRAGENS				
Alfafa	—	286	—	142$000
Alpiste	—	1.903	—	576$900
Farélo de casca de cacáu	120	—	24$000	—
Farélo de caroço de algodão	121.320	8.400	18:198$000	1:260$000
Farélo de trigo	221.375	216.720	44:475$000	43:110$600
Milho em grãos	515.580	636.350	134:026$200	113:179$200
Triguilho	735	700	77$000	350$000
Soma	859.130	864.359	196:800$200	158:618$700
Total da classe IV	228.352.211	190.609.005	101.985:578$600	109.477:321$500

RESUMO DA EXPORTAÇÃO PARA O PAÍS

CLASSE I — Animais vivos	23.012	20.373	39:924$000	38:170$000
CLASSE II — Materias primas	15.203.139	11.997.052	20.121:875$840	16.685:632$180
CLASSE III — Artigos manufaturados	24.740.228	28.562.420	76.480:723$140	105.274:861$820
CLASSE IV — Artigos destinados a alimentação e forragem	228.352.911	190.609.005	101.985:578$600	109.477:321$500
TOTAL DA EXPORTAÇÃO P.a O PAÍS	268.318.590	231.188.850	198 628:101$580	231.475:985$500

Exportação do Estado, pelo Porto do Recife, nos Anos de 1932 e 1933, Segundo a Mercadoria, o Peso e o Valor

PARA O ESTRANGEIRO

Mercadorias	Quilos		Valor	
	1932	1933	1932	1933
CLASSE I — Animais vivos				
Aves de canto e luxo	970	1.309	2:715$000	1:366$500
Capivaras	70	—	80$000	—
Gado caprino	—	10	—	200$000
Macacos	90	37	540$000	120$000
Onças	40	—	200$000	—
Pequenos animais não especif.	60	—	90$000	750$000
Periquitos	60	—	120$000	—
Quandús	—	5	—	10$000
Quatís	10	—	30$000	—
Saguins	10	—	45$000	—
Soma	1.290	1.361	3:820$000	2:446$500
Total da Classe I	1.290	1.361	3:820$000	2:446$500
CLASSE II — Materias primas				
ALGODÃO				
Algodão em pluma	213.843	1.785.122	601:185$890	3.867:625$610
„ „ fio p/costura	—	8	—	26$720
Soma	213.843	1.785.130	601:185$890	3.867:552$330
CABELOS, PÊLOS E PENAS				
Crina animal	252	—	630$000	—
Lã de carneiro	—	16.920	—	25:380$000
Soma	252	16.920	630$000	25:380$000
DESPOJOS E RESIDUOS ANIMAIS				
Cascos de tartaruga	50	—	2:000$000	—
Cêra de abelha	1.966	—	5:898$000	—
Chifres, cascos e unhas	—	51.483	—	4:861$500
Ossos	—	2.040	—	102$000
Soma	2.016	53.523	7:898$000	4:963$500
FERRO E AÇO				
Ferro velho	—	50	—	5$000
Soma	—	50	—	5$000
FRUTOS PARA EXTRAÇÃO DE OLEOS				
Bagas de mamona	3.809.759	9.246.240	1.553:815$290	3.170:465$440
Caroço de algodão	101.580	1.021.473	40:632$000	112:497$300
Cocos	35.070	136.210	8:065$400	25:053$900
Soma	3.946 409	10.403.923	1.602:512$690	3.308:016$640

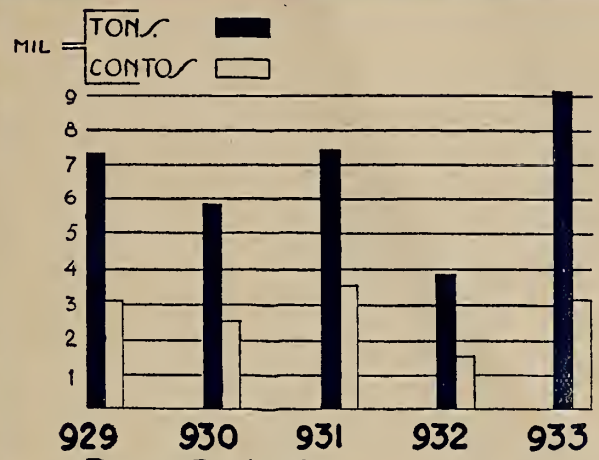

BAGAS





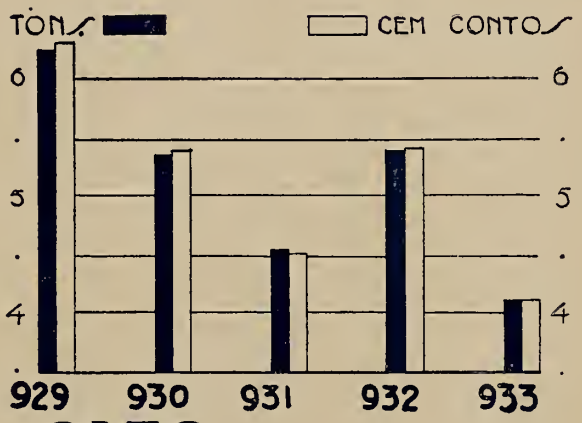

OLEO

EXPORTAÇÃO DE MAMONA

George Goldberg

Exportação do Estado, pelo Porto do Recife, nos Anos de 1932 e 1933, Segundo a Mercadoria, o Peso e o Valor

PARA O ESTRANGEIRO

Mercadorias	Quilos		Valor	
	1932	1933	1932	1933
MATERIAS OU SUBSTANCIAS PARA PERFUMARIA, PINTURA, TINTURARIA E OUTROS USOS				
Oleo de páu rosa	1.708	—	6:476$000	—
Soma	1.708	—	6:476$000	—
MADEIRAS				
Dormentes	1.234	—	400$000	—
Soma	1.234	—	400$000	—
PALHA, ESPARTO, CAIRO, PIAÇABA, PAINA E OUTRAS MATERIAS FILAMENTOSAS				
Cascas de côco	30	—	3$000	—
Fibras de caroá	4.300	1.585	3:440$000	1:268$000
Fibras de côco	44	—	26$400	—
Fibras de gravatá	—	22	—	22$000
Paina	55	195.976	110$000	352:756$800
Soma	4.429	197.583	3:579$400	354:046$800
PEDRAS, TERRA E OUTROS MINERAIS SEMELHANTES				
Quartzo	746	—	3:735$000	—
Soma	746	—	3:735$000	—
PELES E COUROS				
Couros preparados	—	2.700	—	6:750$000
Couros secos espichados	13.238	9.400	19:743$000	14:780$200
Couros salgados	20.971	110.002	24:847$700	133:259$000
Couros verdes	22.700	—	13:620$000	—
Peles de cabra	570.332	663.886	3.559:417$260	4.926:064$200
Peles de carneiro	255.140	201.064	1.505:672$450	1.483:228$340
Peles de animais não especif.	4.070	8.169	10:167$500	20:422$500
Soma	886.451	995.221	5.133:467$910	6.584:504$240
PLANTAS, FOLHAS, FLÔRES, GRÃOS, SEMENTES, RAIZES, CASCAS, ETC.				
Hervas medicinais	196	—	1:000$000	—
Orquídeas	262	1.300	250$000	1:300$000
Plantas vivas	—	169	—	100$000
Soma	458	1.469	1.250$000	1:400$000
SUMOS, SUCOS, RESIDUOS E RESINAS VEGETAIS				
Bagaço de baga de mamona	—	42.720	—	17:942$400
Cêra de carnaúba	—	542.001	—	1.471:162$500
Cêra não especificada	—	51.570	—	139:239$000
Pasta de caroço de algodão	3.519.888	1.406.935	527:983$200	211:040$250
Soma	3.519.888	2.043.316	527:983$200	1.839:384$150
Total da classe — II	8.577.434	15.497.135	7.889:118$090	15.985:352$660

Exportação do Estado, pelo Porto do Recife, nos Anos de 1932 e 1933, Segundo a Mercadoria, o Peso e o Valor

PARA O ESTRANGEIRO

Mercadorias	Quilos		Valor	
	1932	1933	1932	1933
CLASSE III — Artigos manufaturados				
ALGODÃO COM OU SEM MESCLA				
Rêdes	14	—	100$000	—
Trapos	4.129	—	619$350	—
Soma	4.143	—	719$350	—
JUTA				
Resíduos de aniagem	—	20	—	12$000
Soma	—	20	—	12$000
VEÍCULOS E ACESSORIOS				
Acess. e pert. p/automoveis	—	1.860	—	8:900$000
Soma	—	1.860	—	8:900$000
MAQUINAS, APARELHOS E ACESSORIOS, UTENSILIOS E FERRAMENTAS				
INDUSTRIA				
Maquinas para uso industrial	—	1.970	—	12:900$000
Soma	—	1.970	—	12:900$000
DIVERSAS				
Motores não especif.	—	372	—	2:000$000
Soma	—	372	—	2:000$000
OLEOS E GRAXAS				
VEGETAIS				
Oleo de caroço de algodão	—	10.418	—	8:334$400
Oleo de mamona	111.945	75.850	111:945$000	75:850$000
Soma	111.945	86.268	111:945$000	84:184$400
PRODUTOS QUIMICOS, DROGAS E ESPECIALIDADES FARMACEUTICAS				
Barrilha ou sóda caustica	53	—	265$000	—
Soma	53	—	265$000	—
VARIOS ARTIGOS				
Alcool	91.886	37.800	38:093$870	18:994$500
Alcool desnaturado	1.960	—	725$200	—

Exportação do Estado, pelo Porto do Recife, nos Anos de 1932 e 1933, Segundo a Mercadoria, o Peso e o Valor

PARA O ESTRANGEIRO

Mercadorias	Quilos		Valor	
	1932	1933	1932	1933
(Continuação)				
Artigos de cobre	—	9.060	—	21:523$800
„ „ ferro	890	1.266	3:100$000	7:095$000
„ „ flandres	65.163	—	1:303$260	—
„ não especificados	—	38	—	1:300$000
Soma	159.899	48.164	43:222$330	48:913$300
Total da Classe III	276.040	138.654	156:151$680	156:909$700
CLASSE IV — Artigos destinados a alimentação e forragem				
BEBIDAS				
Aguardente de cana	96	24	115$200	28$800
Essencias de frutas	1.238	—	12:200$000	—
Soma	1.334	24	12:315$200	28$800
CEREAIS, FARINHAS E GRÃOS ALIMENTICIOS				
Farinha de mandioca	—	134	—	41$540
Soma	—	134	—	41$540
CONSERVAS E EXTRATOS				
Crustaceos	—	40	—	40$000
Doce em calda	12.036	2.588	13:241$000	2:846$800
Doce em massa	9.530	5.511	9:530$000	5:511$000
Peixes	—	3	—	10$000
Soma	21.566	8.142	22:771$000	8:407$800
FRUTAS DE MESA				
Abacates	—	200	—	60$000
Abacaxis	17.361	127.067	5:208$300	38:120$100
Frutas não especificadas	170	16.295	51$000	4:888$500
Laranjas	—	850	—	255$000
Mangas	140	3.410	42$000	1:023$000
Maracujás	40	—	12$000	—
Soma	17.711	147.822	5:313$300	44:346$600
DIVERSOS PRODUTOS ALIMENTICIOS				
Açucar cristal	12.061.080	5.920.920	5.961:295$800	2.520:777$600
„ demerara	19.095.540	12.189.690	8.087:992$700	5.593:840$710
„ refinado 1.ª	—	480	—	440$400
„ usina	60	—	30$000	—
„ mascavado	523.800	228.000	158:358$000	74:310$000
„ 3.º jacto	24.000	—	7:440$000	—
Café em caroço	4.157.580	2.377.611	4.360:982$800	2.292:421$200
Soma	35.862.060	19.816.701	18.576:099$300	10.481:789$910

Exportação do Estado, pelo Porto do Recife, nos Anos de 1932 e 1933, Segundo a Mercadoria, o Peso e o Valor

PARA O ESTRANGEIRO

Mercadorias	Quilos		Valor	
	1932	1933	1932	1933
FORRAGENS				
Farélo de caroço de algodão....	484.774	1.570.504	72:716$100	235:575$600
„ „ côco	175.000	115.000	17:500$000	11:500$000
„ „ trigo	864.990	2.800.000	172:998$000	560:000$000
Milho	1.200	—	372$000	—
Soma.....	1.525.964	4.485.504	263:586$100	807:075$600
Total da Classe IV	37.428.635	24.458.327	18:880:084$900	11.341:690$250

RESUMO DA EXPORTAÇÃO PARA O EXTRANGEIRO

CLASSE I — Animais vivos	1.290	1.361	3:820$000	2:446$500
CLASSE II — Materias primas.....	8.577.434	15.497.135	7.889:118$090	15.985:352$660
CLASSE III — Artigos manufaturados	276.040	138.654	156:151$680	156:909$700
CLASSE IV — Artigos destinados a alimentação e forragem	37.428.635	24.458.327	18.880:084$900	11:341:690$250
Total do Extrangeiro	46.283.399	40.095.477	26.929:174$670	27.486:399$110

Exportação Geral, pelo Porto do Recife, no Decênio de 1924-1933

Anos	Peso: Toneladas	Valor	Peso: Toneladas	Valor	Peso: Toneladas	Valor
	PARA O PAÍS		PARA O ESTRANGEIRO		GERAL	
1924..	194.263	214.769:000$	29.437	37.388:000$	223.700	252.157:000$
1925..	212.435	209.129:000$	29.323	47.172:000$	241.758	256.301:000$
1926..	245.044	208.335:751$	29.919	37.256:761$	274.963	245.592:512$
1927..	225.334	189.442:610$	51.642	50.597:369$	276.976	240.039:979$
1928..	248.285	241.533:701$	38.793	43.656:960$	287.078	285.190:661$
1929..	332.944	262.687:574$	45.454	51.476:525$	378.398	314.164:099$
1930..	242.555	142.968:844$	97.276	53.292:718$	339.831	196.261:562$
1931..	250.156	183.820:499$	36.704	36.635:718$	286.860	220.456:217$
1932..	268.318	198.626:100$	46.283	26.929:173$	314.601	225.557:273$
1933..	231.189	231.475:986$	40.095	27.486:399$	271.284	258.962:385$
Total	2.450.523	2.082.791:065$	444.926	411.891:623$	2.895.449	2.494.682:688$


EXPORTAÇÃO
MIL CONTOS
TONS.
325
300
275
250
225
200
175
150
125
100
75
50
25
0
P PESO
V VALOR
P V PAÍS
P V ESTR.ºS
1929
1930
1931
1932
1933
GEORGE GOLDBERG – CAR.º

Importação do Estado, pelo Porto do Recife, nos Anos de 1932 e 1933, Segundo a Mercadoria, o Peso e o Valor

DO PAÍS

Mercadorias	Quilos		Valor	
	1932	1933	1932	1933
CLASSE I — Animais vivos				
Aves domesticas	153	501	1:300$000	4:150$000
Aves não especificadas	375	840	2:590$000	1:000$000
Gado bovino	26.420	49.730	51:400$000	103:850$000
„ caprino	—	120	—	300$000
„ cavalar	10.000	16.460	59:500$000	54:100$000
„ muar	180	2.832	600$000	7:800$000
Animais não especificados	2.954	1.036	23:000$000	2:100$000
Soma	40.082	71.509	138:390$000	173:300$000
Total da Classe I	40.082	71.509	138:390$000	173:300$000
CLASSE II — Materias primas				
ALGODÃO				
Algodão em caroço	—	25.000	—	80:000$000
„ em pluma	221.392	602.784	460:682$000	1.962:511$000
„ em pasta	4.678	1.886	17:560$000	8:950$000
„ hidrofilo	14.866	11.073	47:146$000	48:534$800
„ em fio p/costura	173.599	198.336	6.000:083$000	6.557:427$700
„ em fio p/tecelagem	—	9.539	—	79:200$000
„ em fio p/uso n/especif.	146.566	92.402	543:475$800	345:278$000
Residuos de algodão	78.536	39.865	74:000$000	23:200$000
Soma	639.637	980.885	7.142:946$800	9.105:101$500
BORRACHA				
Borracha não especificada	7.599	4.198	40:184$000	19:028$000
Soma	7.599	4.198	40:184$000	19:028$000
CABÊLOS, PÊLOS E PENAS				
Cerdas	—	8	—	692$000
Crina animal n/especificada	1.439	910	2:300$000	5:140$000
Soma	1.439	918	2:300$000	5:832$000
CANA DA INDIA, BAMBÚ, ROTIM, VIME E OUTROS CIPÓS				
Vime	1.455	1.360	2:320$000	2:700$000
Soma	1.455	1.360	2:320$000	2:700$000
CHUMBO, ESTANHO, ZINCO E SUAS LIGAS				
Chumbo em barras ou laminas	9.695	51.918	14:500$000	101:886$300
Estanho em barra, folhas e chapas	4.199	9.457	34:034$000	50:050$800
Metais para tipografias	—	1.048	—	8:318$000
Zinco em barras, chapas e folhas	14.767	7.126	39:063$000	29:000$000
Soma	28.661	69.549	87:597$000	189:255$100

Importação do Estado, pelo Porto do Recife, nos Anos de 1932 e 1933, Segundo a Mercadoria, o Peso e o Valor

DO PAÍS

Mercadorias	Quilos		Valor	
	1932	1933	1932	1933
COBRE E SUAS LIGAS				
Bronze	1.874	840	4:000$000	1:000$000
Cobre em barras ou chapas	5.049	3.454	20:380$000	17:460$000
Latão em chapas ou laminas	656	1.775	1:450$000	13:880$600
Soma	7.579	6.069	25:830$000	32:340$600
DESPOJOS E RESIDUOS ANIMAIS				
Buzios e conchas	6.244	5.142	3:800$000	3:570$000
Cêra de abelha	5.733	790	14:376$500	3:200$000
Cola ou gelatina	40.507	41.960	121:422$600	106:538$000
Cordas de tripas p/inst. musicais	218	419	4:080$000	5:200$000
Crostas	2.170	4.500	18:850$000	44:330$300
Esponjas marinhas	1.757	1.213	6:900$000	11:674$000
Sêbo animal	2.377.418	1.514.495	2:802:156$950	1.585:089$680
Soma	2.434.047	1.568.519	2:971:586$050	1.759:601$980
FERRO E AÇO				
Aço em barra ou chapas	13.735	12.070	42:468$000	53:322$000
Ferro em barras ou chapas	1.065.135	1.301.319	953:281$720	964:623$800
„ gusa, fundido ou coado	95.085	194.774	26:600$000	89:000$000
„ velho	—	2.069	—	2:000$000
Soma	1:173.955	1.510.232	1.022:349$720	1.108:945$800
FRUTOS PARA EXTRAÇÃO DE OLEOS				
Amendoim	22.510	19.645	23:700$000	24:250$000
Bagas de mamona	21.627	79.528	9:095$800	29:997$500
Caroço de algodão	585.194	36.000	91:126$700	10:500$000
Côco comum	147.450	3.010.520	32:108$000	644:425$580
„ de babassú	625.179	596.677	455:966$000	278:300$000
„ „ ouricurí	3.169	—	1:600$000	—
Soma	1.405.129	3.742.370	613:596$500	987:473$080
JUTA				
Em fibras	32.994	—	11:000$000	—
Em fios	3.229	3.731	8:825$000	10:550$000
Soma	36.223	3.731	19:825$000	10:550$000
LÃ				
Em fios para bordar	8.341	17.326	58:725$000	149:337$200
„ „ „ tecelagem	—	109	—	5:000$000
„ „ „ estopa	—	30	—	1:500$000
Soma	8.341	17.465	58:725$000	155:837$200

Importação do Estado, pelo Porto do Recife, nos Anos de 1932 e 1933, Segundo a Mercadoria, o Peso e o Valor

DO PAÍS

Mercadorias	Quilos		Valor	
	1932	1933	1932	1933
LINHO				
Em bruto e preparado	—	164	—	5:000$000
Em fios torcidos	—	333	—	4:700$000
Soma	—	497	—	9:700$000
MADEIRAS				
Aduelas e arcos	—	34.809	—	22:000$000
Cortiça	1.725	4.506	4:000$000	6:900$000
Dormentes	—	15.820	—	4:000$000
Formas para tamancos	—	267	—	4:100$000
Madeiras diversas	4.484.034	4.410.961	1.584:770$000	1.804:485$140
Pasta ou massa de madeira para fabricação de papel	136.768	2.589	66:979$000	6:875$000
Taboas	1.510.317	—	384:338$000	—
Tacos de madeira	214.282	325.768	101:500$000	124:720$000
Tacos de juta	13.568	—	10:400$000	—
Soma	6.360.694	4.794.720	2.151:987$000	1.973:080$140
MATERIAIS OU SUBSTANCIAS PARA PERFUMARIA, PINTURA, TINTURARIA E OUTROS USOS				
Agua rás	—	2.943	—	12:300$000
Alvaiade de chumbo	29.137	25.726	72:547$500	42:320$000
Alvaiade de zinco	—	9.442	—	12:350$000
Anil	36.561	45.142	116:320$000	104:260$000
Cores de anilinas	72.686	63.432	530:924$500	859:543$900
Carvão animal	1.040	—	2:000$000	—
Cochinilha	183	—	3:300$000	—
Dextrina	47.142	122.610	16:300$000	92:990$000
Esmalte	697	26	3:592$000	800$000
Essencias	—	4.484	—	68:976$000
Extrato vegetal	16.433	9.510	17:820$000	20:607$200
Fermento vegetal (Levêdo)	2.408	9.430	36:350$000	105:868$000
Potassa ou barrilha do comercio	—	108	—	1:000$000
Tinta em pó	249.120	254.272	395:455$600	354:933$200
Zarcão	—	6.466	—	18:900$000
Soma	455.407	553.592	1.194:609$600	1.694:848$300
METALOIDES E VARIOS METAIS				
Aluminio em barras e em fios	378	1.253	4:800$000	4:842$000
Aluminio em pó	—	11	—	240$000
Enxofre	20.752	2.330	4:750$000	6:000$000
Mercurio metalico	—	26	—	2:746$000
Metais e metaloides n/especif	1.683	4.406	10:950$000	40:441$000
Soma	22.813	8 026	20:500$000	54:269$000
PALHA, ESPARTO, CAIRO, PIAÇABA, PAINA E OUTRAS MATERIAS FILAMENTOSAS				
Crina vegetal	5.417	9.021	9:216$000	9:924$000
Estopas não especificadas	519	996	2:873$000	4:380$000
Fibras não especificadas	22.834	171.135	19:614$000	194:650$000

Importação do Estado, pelo Porto do Recife, nos Anos de 1932 e 1933, Segundo a Mercadoria, o Peso e o Valor

DO PAIS

Mercadorias	Quilos		Valor	
	1932	1933	1932	1933
(Continuação)				
Paina	78.902	181.605	209:256$000	368:276$000
Palha de carnaúba	—	36	—	2:000$000
Palha não especificada	5.359	636	2:550$000	420$000
Piaçaba	47.567	46.866	47:869$000	54:287$800
Pita	—	150	—	2:000$000
Soma	161.498	410.445	291:378$000	635:937$800
PEDRAS, TERRA E OUTROS MINERAIS SEMELHANTES				
Amianto ou asbesto	1.146	2.336	9:864$000	15:370$000
Areia monazitica	—	2.688	—	7:000$000
Areia de moldar e barro em bruto	3.832	3.252	3:400$000	1:200$000
Asfalto	4.102	1.032	2:995$000	2:600$000
Betumes	20.250	22.917	11:091$000	14:510$000
Cal	411.070	138.032	139:600$000	28:644$800
Caolim	43.850	39.730	54:560$000	48:787$000
Carvão coque	10.000	6.000	1:800$000	2:300$000
Carvão de pedra	500.000	1.000	11:500$000	3:000$000
Cimento	109.034	126.723	29:025$000	46:133$000
Cimento refratario	397	—	300$000	—
Cristal	—	573	—	3:000$000
Esmeril	1.165	10.113	6:728$600	24:547$600
Gêsso	16.504	32.220	21:018$000	44:395$830
Giz	6.881	2.113	24:480$000	5:610$000
Granito	31.176	—	14:000$000	—
Infuzorios (terra)	2.148	—	4:150$000	—
Marmore	—	21.569	—	46:280$000
Massa de argila	4.997	-	5:100$000	—
Pedras de mó	12.064	149.384	1:200$000	14:096$000
Pedras não especificadas	—	19.519	—	38:135$000
Pixe	1.625	484	2:820$000	1:035$000
Plombagina	1.790	774	3:500$000	6:278$000
Quartzo	5.062	—	6:312$000	—
Rebolos de esmeril	1.620	—	9:660$000	—
Salitre	14.956	17.592	12:435$000	32:175$000
Silex	5.000	10.000	1:850$000	2:230$000
Talco	872	1.278	5:867$000	3:343$000
Soma	1.209.541	609.329	383:255$600	390:670$230
PELES E COUROS				
Aparas de couro	—	20.385	—	12:652$000
Couros de pequenos animais	1.558	—	5:238$000	—
Couros cortidos	-	32.061	—	78:792$000
Couros preparados	140.376	122.817	546:728$200	647:642$300
Couros secos, salgados e verdes	89.909	40.194	138:641$600	67:791$000
Peles	271.405	94.722	1.683:118$760	546:189$400
Rospa de couro e sola	18.788	33.225	37:855$000	84:553$000
Retalhos de couro e sola	821	230	5:100$000	3:700$000
Sola	89.855	117.221	223:137$300	440:515$500
Vaquetas	3.543	11.451	25:260$000	43:050$000
Soma	616.255	472.306	2.665:078$860	1.924:885$200

Importação do Estado, pelo Porto do Recife, nos Anos de 1932 e 1933, Segundo a Mercadoria, o Peso e o Valor

DO PAÍS

Mercadorias	Quilos		Valor	
	1932	1933	1932	1933
PLANTAS, FOLHAS, FLÔRES, FRUTOS, GRÃOS, SEMENTES, RAIZES, CASCAS, ETC.				
Alpiste e painço	288.754	268.216	339:302$000	303:423$000
Canela	242	—	800$000	—
Casca de cacáu	496	—	4:000$000	—
Cascas não especificadas	1.205	—	1:800$000	—
Cuminho	260	799	800$000	6:700$000
Cravo da India	60	—	300$000	—
Fôlhas, flôres, cascas p/usos medicinais	113	4.312	750$000	28:418$400
Fumo em folhas	1.096.888	850.803	3.166:838$000	2.422:337$900
Gergelim	1.380	—	600$000	—
Herva dôce	47	—	100$000	—
Jarina	81.467	105.228	93:468$000	83:266$000
Linhaça	7.460	3.120	7:010$000	6:700$000
Lupulo	594	920	4:300$000	2:010$000
Pimenta do reino	54	1.041	200$000	3:988$000
Plantas vivas	11.091	4.016	4:204$000	12:400$000
Sementes de cana	—	3.000	—	400$000
„ não especificadas	6.561	16.582	14:030$000	6:572$200
Trigo roxo	80	—	200$000	—
Uruçú	12.437	23.750	16:700$000	22:600$000
Soma	1.509.189	1.281.787	3.655:402$000	2.898:815$500
SEDA				
Em fios para bordar	7.251	415	80:134$200	10:500$000
„ „ „ tecelagem	—	2.194	—	15:800$000
Soma	7.251	2.609	80:134$200	26:300$000
SUMO, SUCOS, RESIDUOS E RESINAS VEGETAIS				
Alcatrão	—	467	—	860$000
Bagaço de fumo	37.719	9.163	56:500$000	25:708$000
Breu	1.850	1.116	1:866$000	4:800$000
Cêra de carnaúba	267.212	485.104	691:692$000	1.145:201$000
„ não especificada	227.065	72.228	598:600$000	133:204$000
Goma arabica	6.562	3.408	22:373$500	12:585$000
„ laca	4.178	1.214	18:186$000	5:706$000
Goma, resinas e balsamos naturais	—	285	—	2:000$000
Guaraná	13.073	21.298	15:446$000	47:310$000
Lacre	2.595	1.998	10:000$000	5:460$000
Residuos de cacáu	—	1.181	—	6:000$000
„ não especificados	1.333	1.430	1:330$000	15:000$000
Sêbo vegetal	—	1.254.469	—	1.332:993$480
Soma	561.587	1.853.361	1.415:993$500	2.736:827$480
Total da Classe II	16.648.300	17.891.968	23.845:598$830	25.721:998$910

Importação do Estado, pelo Porto do Recife nos Anos de 1932 e 1933, Segundo a Mercadoria, o Peso e o Valor

DO PAÍS

Mercadorias	Quilos		Valor	
	1932	1933	1932	1933
CLASSE III — Artigos manufaturados				
ALGODÃO COM OU SEM MESCLA				
Alcatifas e tapêtes	2.787	2.735	34:360$000	65:226$400
Barbantes e cordões	5 140	—	33:938$000	—
Bonés	1.066	—	28:912$000	—
Camisas	23.034	36.637	219:365$400	411:262$000
Chales	4.327	4.044	57:670$000	36:324$000
Cobertores e colchas	69.390	96.681	603:348$100	1.003:705$500
Colarinhos	3.922	3.476	72:513$800	39:200$000
Cordoalhas	—	17.150	—	98:262$000
Fitas	—	3.447	—	52:030$000
Gravatas	3.349	1.294	79:770$000	27:483$000
Lenços e guardanapos	6.656	7.616	102:974$000	131:264$600
Lona	26.424	—	222:271$600	—
Manufaturas não especificadas	—	3.994	—	62:738$600
Meias	79.071	114.878	1.460:389$700	1.688:675$700
Mosquiteiros	560	—	9:840$000	—
Obras de lona	629	—	10:190$000	—
Oleados	—	5.581	—	60:632$000
Passamanaria, tiras bordadas	298	3.985	7:200$000	67:443$000
Rêdes	8.559	5.651	51:846$000	43:805$000
Rendas	—	3.943	—	126:841$000
Roupas feitas	23.610	32.234	433:850$600	409:725$300
Sacos vasios	565.943	267.307	2.400:957$300	1.649:050$000
Tecidos de algodão	3.089.229	3.494.009	36.861:789$660	47.428:358$850
„ „ malha	1.784	9.266	34:350$000	116:829$000
„ „ fios de estôpa	15.748	—	76:075$330	—
Toalhas	14.360	26.425	138:657$500	296:978$900
Soma	3.945.886	4.140.353	42.945:268$990	53.815:834$850
ALUMINIO				
Artigos manufaturados	166	17.090	1:462$000	519:366$900
Papel de aluminio	1.183	2.708	20:585$000	36:358$000
Soma	1.349	19.798	22:047$000	555:724$900
ARMAMENTO E MUNIÇÃO DE CAÇA E GUERRA				
Armas de fogo	25	—	680$000	—
Chumbo de caça	85.071	—	129:990$000	—
Balas de chumbo e de ferro	—	6.061	—	21:900$000
Munições	1.201	64.524	22:630$000	79:084$000
Espingardas	—	14	—	400$000
Espoletas	—	2.660	—	30:734$000
Soma	86.297	73.259	153:300$000	132:118$000
BORRACHA				
Em lençol	—	6.398	—	33:561$000
Brinquedos	—	5.299	—	39:970$000
Calçados	—	32.965	—	234:370$700
Capas	—	84	—	2:200$000

Importação do Estado, pelo Porto do Recife, nos Anos de 1932 e 1933, Segundo a Mercadoria, o Peso e o Valor

DO PAÍS

Mercadorias	Quilos		Valor	
	1932	1933	1932	1933
(Continuação)				
Gachetas	—	13	—	250$000
Maugueiras	5.845	—	42:801$000	—
Manufaturas não especificadas	—	33.727	—	336:036$200
Pneumaticos e camaras de ar	212.278	195.173	4.222:957$400	3.174:380$600
Tubos	—	6.369	—	60:264$000
Soma	218.123	280.028	4.265:758$400	3.881$032$500
CABÊLOS, PÊLOS E PENAS				
Escovas de cabelos	—	3.971	—	45:513$000
Espanadores	39	—	440$000	—
Pinceis e brochas	1.082	1.903	18:318$700	30:631$400
Vassouras de cabelos	—	6.531	—	3:165$600
Soma	1.121	12.405	18:758$700	79:310$00C
CANA DA INDIA, BAMBÚ, JUNCO, ROTIM, VIME, ETC				
Moveis de junco ou rotim	—	1.560	—	8:666$000
Moveis de vime	2.610	36	8:000$000	400$000
Soma	2.610	1.596	8:000$000	9:066$000
CANHAMO				
Cordoalhas	—	500	—	500$000
Soma	—	500	—	500$000
VEÍCULOS E ACESSORIOS				
Acessorios e pert. p/automoveis	66.753	195.533	643:886$000	1.633:194$900
„ „ „ „ bicicletas	—	1.693	—	19:873$100
„ „ „ „ motocicletas	—	24	—	350$000
Automoveis de passeio	157.759	334.525	1.520:725$000	2.965:394$000
„ „ carga	32.112	55.207	321:760$000	375:028$200
Auto onibus	—	3.500	—	23:000$000
Bicicletas e velocipedes	5.940	9.209	67:169$000	77:007$000
Carroças, carros e carrinhos	27.522	3.197	108:687$000	8:989$000
Soma	290.086	602.888	2.661:540$000	5:102:836$200
CHUMBO, ESTANHO, ZINCO E SUAS LIGAS				
Canos e tubos de chumbo	—	2.971	—	3:300$000
Manufaturas de chumbo n/esp.	—	3.565	—	12:704$40
„ „ estanho n/esp.	—	334	—	11:360$000
„ „ zinco n/esp.	—	2.817	—	4:700$000
Tipos para impresssão	—	3.373	—	27:238$200
Soma	—	13.060	—	59:302$600
COBRE E SUAS LIGAS				
Artigos de metal	13.601	—	118:687$000	—
Artigos de cristofle	—	5.915	—	63:830$000
Artigos de prata	106	—	3:000$000	—

Importação do Estado, pelo Porto do Recife, nos Anos de 1932 e 1933, Segundo a Mercadoria, o Peso e o Valor

DO PAÍS

Mercadorias	Quilos		Valor	
	1932	1933	1932	1933
		(Continuação)		
Bijuteria de cobre	1.206	5.426	21:115$000	67:094$000
Cordas de arame p/inst. musicais	—	97	—	800$000
Fios de cobre para eletricidade	—	39.335	—	170:427$800
„ ou cabos eletricos	—	10.536	—	54:910$000
„ de cobre p/uso n/especif.	34.923	19.125	106:694$000	62:919$000
Manufaturas de cobre	—	10.594	—	83:259$200
Tubos e canos de cobre	—	3.647	—	12:955$000
Soma	49.836	94.675	249:496$000	516:195$000
		FERRO E AÇO		
Agulhas para costura	—	26	—	200$000
„ „ vitrolas	—	263	—	2:390$000
Alfinetes de ferro e aço	—	1.649	—	7:400$000
Arame de ferro e aço	67.743	146.751	113:552$000	189:639$000
„ farpado	306	3.371	850$000	10:890$000
Arquivos de ferro	4.340	10.594	8:314$000	70:700$000
Cabos de aço e ferro	—	57.265	—	105:122$600
Camas de ferro	14.785	11.166	26:581$000	26:316$000
Canos e tubos de ferro	34.471	942	21:800$000	1:250$000
Chapas de ferro galvanisado para cobrir casas	—	11.060	—	32:876$000
Cofres de ferro ou aço	11.219	20.220	48:950$000	100:435$000
Cutelaria	1.905	19.686	20:840$000	173:055$000
Fechaduras, cadeados, dobradiças, etc.	—	67.247	—	262:802$300
Ferragens	71.955	—	273:855$000	—
Ferros de engomar	—	86.943	—	143:083$000
Fogões ou fogareiros de ferro, a gás	—	5.374	—	20:512$000
Fogões ou fogarciros de ferro, não especificados	11.658	16.164	29:118$000	65:975$400
Folhas de flandres em laminas	31.750	104.250	43:250$000	117:420$000
Folhas de flandres em obras	—	29.581	—	99:151$600
Fornos de ferro p/padarias	10.140	—	10:400$000	—
Geladeiras	5.319	21.717	21:650$000	162:422$700
Grampos e arrebites de ferro	—	6.061	—	41:279$400
Grampos de ferro para cercas	—	206	—	900$000
Laminas para barbear	840	2.553	17:390$000	31:821$000
Louça de ferro	37.513	—	105:390$000	—
Mancais e pulias	83.700	—	33:714$000	—
Manufaturas de arame	—	14.540	—	60:697$500
Manufaturas de ferro e aço	—	411.157	—	1.156:335$200
Moveis de ferro	2.196	3.207	13:842$900	12:960$000
Obras de ferro esmaltado	—	53.619	—	172:680$300
Parafusos	109.368	125.982	272:995$970	273:168$100
Peças de ferro p/construções	—	96	—	3:300$000
Placas e chapas n/especif.	45.932	—	103:027$300	—
Pregos	317.899	123.377	446:146$000	184:030$000
Talas	4.680	—	3:500$000	—
Tanques de ferro	2.689	—	24:200$000	—
Toneis, tambores e tubos vasios	2.089 082	1.941.997	3.114:635$900	3.056:283$400
Trilhos	89.000	416.988	20:000$000	25:200$000
Tubos de ferro e aço	—	165.656	—	329:550$300
Tubos vasios para oxigenio	—	5.320	—	9:050$000
Soma	3.048.490	3.885.028	4.774:002$070	6.948:895$800

Importação do Estado, pelo Porto do Recife, nos Anos de 1932 e 1933, Segundo a Mercadoria, o Peso e o Valor

DO PAÍS

Mercadorias	Quilos		Valor	
	1932	1933	1932	1933
FUMO E SEUS PREPARADOS				
Charutos	77.564	83.804	910:355$400	898:571$400
Cigarros e cigarrilhas	35.041	52.149	340:600$000	389:488$500
Fumo picado ou desfiado	—	232.556	—	729:376$500
Fumo em pó ou rapé	29	176	200$000	800$000
Soma	112.634	368.685	1.251:155$400	2.018:236$400
INSTRUMENTOS DE MUSICA E ACESSORIOS				
Acess. e pert. para gramofones	—	604	—	15:600$000
Discos musicais	7.410	11.894	173:687$000	186:915$000
Gramofones e semelhantes	3.656	1.883	109:325$000	36:100$000
Instrumentos musicais n/especif.	1.805	2.729	27:760$000	46:718$000
Pianos	2 220	6.647	17:000$000	72:325$000
Soma	15.091	23.757	327:772$000	357:658$000
INSTRUMENTOS E OBJETOS CIRURGICOS E DENTARIOS				
Objetos cirurgicos e dentarios	6.250	794	30:835$800	9:920$000
Soma	6.250	794	30:835$800	9:920$000
INSTRUMENTOS E OBJETOS MATEMATICOS, FISICOS, QUIMICOS E OTICOS				
Instrumentos e objetos oticos	—	14	—	1:900$000
Instrumentos e objetos fisicos	—	6	—	100$000
Aparelhos fisicos	6.097	5.041	48:461$600	51:725$000
Soma	6.097	5.061	48:461$600	53:725$000
JUTA				
Aniagem e semelhantes	4.813	1.531	20:000$000	5:000$000
Cordoalhas	—	1.532	—	7:600$000
Sacos vasios	—	33.858	—	100:200$000
Soma	4.813	36.921	20:000$000	112:800$000
LÃ COM OU SEM MESCLA				
Chales	—	750	—	2:800$000
Chapeus de feltro e lã	3.532	3.761	104:511$000	103:900$000
Manufaturas	—	71	—	7:160$000
Passamanaria, gregas, tranças, etc.	—	11.507	—	80:571$000
Roupas feitas	—	362	—	9:225$500
Tecidos	9.389	14.646	202:858$000	367:272$000
Soma	12.921	31.097	307:369$000	570:928$500
LINHO				
Cordoalha	—	299	—	3:700$000
Fios	217	—	2:380$000	—
Lenços, colchas, toalhas, etc.	—	158	—	4:300$000

Importação do Estado, pelo Porto do Recife, nos Anos de 1932 e 1933, Segundo a Mercadoria, o Peso e o Valor

DO PAÍS

Mercadorias	Quilos		Valor	
	1932	1933	1932	1933
(Continuação)				
Manufaturas não especif.	—	72	—	1:000$000
Passamanaria, rendas, tiras etc...	—	474	—	9:200$000
Tecidos	1.023	2.006	35:249$000	70:109$000
Soma	1.240	3.009	37:629$000	88:309$000
LOUÇA, PORCELANA, VIDRO E CRISTAL				
Copos e calices de vidro	—	6.917	—	29:950$000
Espelhos com moldura	24.775	558	162:414$000	9:533$000
Espelhos não especificados	—	28.292	—	156:750$000
Garrafas e garrafões	252.899	249.880	118:740$000	125:685$700
Isoladores	—	9.665	—	35:362$000
Louças não especificadas	565.538	790.574	1.025:451$100	1.699:729$020
Manufaturas de cristal	—	86	—	2:000$000
Manufaturas de louça e porcelana	—	727	—	5:400$000
Manufaturas de vidro	—	134.786	—	448:552$200
Potes e frascos de vidro	—	28.599	—	78:934$000
Vidros para oculos	—	564	—	7:000$000
Vidros para vidraça	146.971	66.552	418:061$000	252:833$040
Vidro polido sem aço	—	57.841	—	175:950$900
Soma	990.183	1.375.041	1.724:666$100	3.027:679$860
MAQUINAS, APARELHOS E ACESSORIOS, UTENSILIOS E FERRAMENTAS				
CINEMATOGRAFIA				
Aparelhos ou maquinas cinematograficas	1.687	71	21:800$000	2:700$000
Filmes	46.204	46.527	4.182:230$000	3.489:840$000
Soma	47.891	46.598	4.204:030$000	3.492:540$000
ELETRICIDADE				
Acessorios e pert. para eletricidade	69.387	3.105	469:471$300	36:552$300
Carvão para eletricidade	374	411	4:100$000	5:100$000
Dinamos e geradores eletricos	2.174	466	31:620$000	3:700$000
Lampadas eletricas	15.552	24.663	247:978$500	409:816$700
Maquinas eletricas	532	1.452	4:500$000	40:700$000
Material eletrico	170.471	108.345	1.112:806$600	971:676$000
Motores eletricos	—	12.578	—	32:548$400
Transformadores eletricos	—	18	—	500$000
Soma	258.490	151.038	1.870:476$400	1.500:593$400
INDUSTRIA				
Acess. e pert. p/maquinas de fiação e tecelagem	—	8.380	—	81:685$000
Cilindros para estamparias	—	4.869	—	52:750$000
Maquinas ou aparelhos não especificados p/ fiação	—	12.570	—	14:000$000
Maquinas ou aparelhos não esp. para industria	—	8.879	—	26:640$000
Teares	—	16.794	—	21:400$000
Soma	—	51.492	—	196:475$000

Importação do Estado, pelo Porto do Recife, nos Anos de 1932 e 1933, Segundo a Mercadoria, o Peso e o Valor

DO PAÍS

Mercadorias	Quilos		Valor	
	1932	1933	1932	1933
LAVOURA				
Acessorios e pert. para arados..	—	46	—	1:185$000
„ „ „ „ maquinas agricolas	1.537	274	5:800$000	1:260$000
Arados.....	3.262	1.803	12:560$000	6:645$000
Ferramentas e utensilios agricolas	107.675	226.886	220:172$000	362:117$400
Maquinas ou aparelhos p/lavoura	1.690	1.261	9:370$000	6:150$000
Soma.....	114.164	230 270	247:902$000	377:357$400
DIVERSAS				
Accss. e pert. para aeroplano...	42	—	1:000$000	—
„ „ „ „ locomotivas.	—	201	—	600$000
„ „ „ „ maquinas de costura	—	4.813	—	36:672$300
„ „ „ „ maquinas de escrever	223	310	1:200$000	5:250$000
„ „ „ n/esp. p/maquinas .	—	118.449	—	652:963$100
„ „ „ para maquinas de contabilidade	—	125	—	1:150$000
Balanças.....	18.891	31.367	89:352$000	200:948$000
Bombas hidraulicas.....	9.913	3.675	62:772$000	21:626$000
„ para gazolina e semelhantes	1.698	642	12:600$000	4:180$000
Chocadeiras e criadeiras.....	3.252	1.125	5:950$000	14:030$000
Faróes maritimos e boias luminosas	—	345	—	2:000$000
Ferramentas e utensilios n/especificados	—	62.153	—	280:530$500
Fitas para maquinas.....	3.586	—	37:536$000	—
Locomotivas	—	13.200	—	21:000$000
Maquinas não especificadas	96.315	92.592	435:668$000	498:138$400
„ ou aparelhos p/uso domestico	813	2.346	2:600$000	17:600$000
„ de contabilidade.....	56	393	1:700$000	23:700$000
„ „ costura.....	20.890	16.124	172:945$000	198:243$000
„ „ escrever.....	4.257	5.344	95:550$700	177:943$600
„ fotograficas (ou aparelhos)....	295	1.450	10:240$000	19:661$000
„ registradoras.....	151	853	5:154$000	22:041$000
Moinhos não especificados.....	—	147	—	1:720$000
Motores a vapor.....	—	55	—	1:000$000
„ não especificados	15.552	14.106	129:150$000	108:262$000
Prensas.....	—	2.192	—	5:072$000
Pulverisadores.....	—	208	—	3:500$000
Soma.....	175.934	372.235	1.063:417$700	2.317:830$900
MADEIRA				
Cabos para vassouras	50.558	64.133	18:850$000	32:045$000
Caixas abatidas.....	21.764	2.225.317	7:600$000	1.160:602$000
Manufaturas não especificadas...	—	72.036	—	181:373$900
Molduras.....	35.197	33.519	113:179$000	81:760$000
Moveis.....	227.549	298.275	1.017:923$000	1.169:791$600

Importação do Estado, pelo Porto do Recife, nos Anos de 1932 e 1933, Segundo a Mercadoria, o Peso e o Valor

DO PAÍS

Mercadorias	Quilos		Valor	
	1932	1933	1932	1933
(Continuação)				
Palitos para mesa	—	729	—	1:800$000
Pipas e toneis vasios	—	58.619	—	79:460$000
Remos	120	—	2:200$000	—
Rolhas de cortiça	—	1.086	—	9:760$000
Taboinhas para caixas	1.698.929	—	773:463$200	—
Tamancos	—	195	—	1:600$000
Soma	2.034.117	2.753.909	1.933:215$200	2.718:192$500
NIQUEL				
Manufaturas não especificadas	—	65	—	637$000
Soma	—	65	—	637$000
OLEOS E GRAXAS				
ANIMAIS				
Graxa animal	—	113.321	—	110:152$700
Oleo animal não especificado	—	1.766	—	5:300$000
„ de baleia	15.503	6.950	22:140$000	32:180$000
„ „ mocotó	6.942	4.797	12:858$500	12:326$600
Soma	22.445	126.834	34:998$500	159:959$300
MINERAIS				
Gasolina	527.600	763.165	884:700$000	1.622:900$000
Graxa para lubrificação	93.199	1.114	195:919$000	4:915$000
Oleo combustivel	—	21.553	—	48:422$000
„ lubrificante	305.928	563.737	323:765$000	948:814$500
„ mineral	16.906	7.500	18:869$000	8:725$900
„ de petroleo	1.294	—	6:000$000	—
Querozene	1.147.234	211.474	1.526:369$100	283:650$000
Soma	2.092.161	1.568.543	2.955:622$100	2.917:427$400
VEGETAIS				
Oleo de andiroba	4.165	468	4:750$000	450$000
„ „ babassú	47.091	52.989	44:200$000	43:360$000
„ „ caroço de algodão	—	60.800	—	114:000$000
„ „ côco	132.373	216.815	160:547$900	222:070$020
„ „ copaíba	893	—	4:600$000	—
„ „ linhaça	35.737	161.861	125:604$000	286:992$200
„ „ mamona	6.804	72.905	3:300$000	2:000$000
„ „ milho	20	—	60$000	—
„ „ oiticica	3.307	2.700	8:100$000	3:900$000
Oleos não especificados	300.965	251.033	680:962$400	577:388$400
Soma	531.355	819.572	1.032:124$300	1.250:160$620

Importação do Estado, pelo Porto do Recife, nos Anos de 1932 e 1933, Segundo a Mercadoria, o Peso e o Valor

DO PAÍS

Mercadorias	Quilos		Valor	
	1932	1933	1932	1933
OURO PRATA E PLATINA				
Joalheria e bijuteria de ouro ...	—	235	—	5.336$100
„ „ „ „ prata ...	—	285	—	7:100$000
Soma	—	520	—	12:436$100
PALHA, ESPARTO, CAIRO, PIAÇABA E OUTRAS MATERIAS FILAMENTOSAS				
Cabos de sizal	39.948	—	107:478$150	—
Capachos não especificados	878	2.796	7:655$700	28:094$000
„ de côco	—	638	—	5:206$000
Chapeus de palha	6.299	7.528	115:087$000	140:236$000
Cordoalhas	3.180	10.576	10:500$000	40:600$000
Escovas	8.988	6.494	77:870$450	41:465$000
Esteiras	67.338	73.442	36:550$000	45:413$000
Manufaturas de paina	—	11	—	100$000
„ não especificadas ...	—	27	—	1:800$000
Vassouras não especificadas	126.933	121.479	61:070$000	51:159$000
Soma	253.564	222.991	416:211$300	354:073$000
PAPEL E SUAS APLICAÇÕES				
Aparas de papel	1.663.543	2.781.898	329:988$800	550:410$000
Caixas de papelão	—	56 957	—	38:550$000
Cartas de jogar	—	35	—	1:100$000
Cartão em folhas	19.046	49.187	67:337$000	189:287$700
Estampas, desenhos e fotografias	21.824	2.073	101:559$500	14:110$000
Jornais, revistas, musicas, etc. ..	79 174	1.465	349:887$000	5:100$000
Livros em branco	16.155	9.025	69:935$000	48:456$000
„ impressos	39.887	44 931	237:525$000	355:672$900
Manufaturas não especificadas ...	—	34.230	—	88:962$000
Obras impressas ou litografadas, circulares, faturas, etc.	—	176.310	—	776:081$100
Papel assetinado de sêda	104.030	46.124	241:020$900	185:545$100
„ carbono	3.663	2.069	57:810$000	25:030$000
„ crepom	—	822	—	4:100$000
„ para cigarros	1.687	12.948	11:800$000	44:554$200
„ „ desenhos	—	1.362	—	8:000$000
„ „ embrulhos	325.937	902.301	507:695$800	1.336:568$200
„ „ escrever	84.643	104.664	286:427$300	422:017$100
„ „ forrar casas	—	2.358	—	12:965$000
„ „ impressão	86.635	148.019	177:451$000	270:491$300
„ higienico	21.679	19.914	31:248$000	38:860$000
„ impermeavel	—	7.113	—	20:900$000
„ não especificado	683.053	443.343	1.414:546$900	967:111$800
Papelão não especificado	196.697	186.400	340:880$000	329:974$900
Sacos de papel	23.876	15.887	69:110$000	32:459$000
Serpentinas	434	30	1:600$000	400$000
Soma	3.371.963	5.049.465	4.295:822$200	5.766:906$300

Importação do Estado, pelo Porto do Recife, nos Anos de 1932 e 1933, Segundo a Mercadoria, o Peso e o Valor

DO PAÍS

Mercadorias	Quilos		Valor	
	1932	1933	1932	1933
PEDRAS, TERRA E OUTROS MINERAIS SEMELHANTES				
Azulêjos e ladrilhos	66.281	71.308	133:085$000	123:881$500
Cachimbo de barro	—	45	—	2:000$000
Canos e tubos de barro	—	3.591	—	10:916$000
Canos e tubos de cimento	—	560	—	1:200$000
Cer mica	60	—	300$000	—
Filtros	2.569	553	12:129$600	7:950$000
Louça de barro	—	765	—	2:000$000
Manilhas de cimento	11.740	—	4:800$000	—
Manufatura de marmore	—	280	—	2:200$000
Marmore em obras	—	858	—	2:500$000
Marmore	17.500	—	28:094$500	—
Mosaicos	727	1.388	930$000	3:400$000
Telhas de amianto	—	8.167	—	2:710$000
Telhas e tijolos de barro	13.099	3.504	6:400$000	5:700$000
Tijolos refractarios	—	7.300	—	3:452$500
Velas para filtros	738	1.650	4:510$000	10:100$000
Soma	112.714	99.969	190:249$100	178:010$000
PELES E COUROS				
Alpercatas de couro	—	1.197	—	2:485$000
Bolsas	—	1.645	—	23:143$400
Calçados	284.103	299.685	3.637:066$700	3.649:490$300
Correias para maquinas	—	15.402	—	218:067$200
Malas e maletas	2.310	4.974	24:370$000	44:463$000
Manufaturas de couros e de peles	—	7.141	—	123:060$300
Pastas de couro	—	624	—	4:480$000
Pelicas	125	142	2:600$000	7:050$000
Selas e selins	10	90	500$000	2:000$000
Soma	286.548	330.900	3.664:536$700	4.074:239$200
PERFUMARIA E ARTIGOS DE TINTURARIA, PINTURA E OUTROS USOS				
Graxa para calçados	23.176	52.123	97:788$000	147:190$000
Lança perfume	9.320	30 240	98:315$000	264:921$500
Pasta dentifricia	7.485	6.565	79:848$000	80:404$000
Perfumarias	121.337	294.536	1.069:524$900	1.631:307$200
Sabão em pó	730	—	3:496$000	—
Sabão e sabonetes perfumados	92.770	113.748	532:893$000	664:046$000
Tinta preparada a oleo	22.361	12.228	113:794$800	55:084$000
„ para escrever	51.125	21.405	169:486$500	185:080$000
„ para impressão	—	12.260	—	57:797$500
„ preparada a agua	—	2.220	—	15:640$000
„ não especificada	—	101.080	—	354:165$900
Verniz	14.359	10.163	113:766$000	83:925$200
Soma	342.663	656.568	2.278:912$200	3.539:561$300
PRODUTOS QUIMICOS, DROGAS E ESPECIALIDADES FARMACEUTICAS				
Acidos	67.675	180.135	154:156$500	363:306$910
Adubos quimicos	—	4.307	—	7:500$000
Agua mineral medic., natural, etc.	—	12.628	—	47:926$000

Importação do Estado, pelo Porto do Recife, nos Anos de 1932 e 1933, Segundo a Mercadoria, o Peso e o Valor

DO PAÍS

Mercadorias	Quilos		Valor	
	1932	1933	1932	1933
(Continuação)				
Benzina	—	63	—	600$000
Caol	6.294	5.712	23:361$000	18:048$100
Capsulas medicinais	—	2.491	—	54:794$000
Carbureto de calcio	210.468	264.056	233:461$000	315:465$000
Carbonato	—	107.571	—	137:010$000
Caseina	—	830	—	9:600$000
Clorato	—	19.404	—	30:200$000
Clorureto	—	7.249	—	34:450$000
Creolina	—	46.521	—	68:020$000
Desinfetantes	42.019	37.574	74:639$000	92:120$000
Drogas	181.619	209.938	2.011:064$100	2.617:097$700
Flit	244	—	3:240$000	—
Formicidas	—	15.016	—	55:520$000
Gás de qualquer natureza	1.729	200	4:097$000	2:100$000
Glicose de milho	24.683	24.142	29:795$000	40:131$000
„ não especificado	—	50.719	—	62:900$000
Glicerina	—	79.016	—	66:960$000
Hidrogenio	1.857	—	5:550$000	—
Manteiga de cacáu	2.966	9.237	5:000$000	24:100$000
Medicamentos alopaticos n/especif.	51.820	78.714	291:838$000	440:805$500
„ homeopaticos	—	309	—	1:670$000
Mostarda	34	—	300$000	—
Oleo de figado de bacalhau	—	32	—	1:200$000
„ „ ricino	—	96	—	1:240$000
Oxigenio	56.314	321	139:900$000	1:172$000
Produtos quimicos não especif.	387.463	348.549	968:783$800	817:324$800
„ farmaceuticos n/especif.	354.290	440.429	3.163:910$200	4.163:972$200
Sabonete e sabão medicinais	—	1 260	—	9:632$000
Soda caustica	4.683	24.128	20:664$000	36:078$400
Sulfureto de carbono (puro)	—	1.400	—	5:400$000
Vacinas	100	18	3:000$000	350$000
Vaselina	—	4.830	—	11:200$000
Xarope medicinal	—	2 196	—	16:300$000
Soma	1.964.258	1.979.091	7.132:759$600	9.554:185$210
SÊDA COM OU SEM MESCLA				
Chapeus para senhoras	678	446	16:990$000	9:968$000
Fitas	1.446	304	80:595$000	12:624$000
Gravatas	161	21	5:760$000	1:100$000
Lenços	306	92	12:650$000	3:100$000
Meias	7.628	14.102	207:694$000	397:720$300
Passamanaria	—	4.285	—	21:073$200
Rendas	—	286	—	14:600$000
Tecidos	6.381	22.505	457:629$000	1.253:685$600
Soma	16.600	42.041	781:318$000	1.713:871$100
VARIOS ARTIGOS				
Abat-jour	1.728	1.083	12:138$000	5:350$000
Adubos não especificados	13.039	26.770	7:260$000	24:400$000
Alcool	6.000	11.228	12:000$000	11:032$000
„ desnaturado	—	65.380	—	59:900$000
Alpercatas não especificadas	—	1.077	—	8:500$000

Importação do Estado, pelo Porto do Recife, nos Anos de 1932 e 1933, Segundo a Mercadoria, o Peso e o Valor

DO PAÍS

Mercadorias	Quilos		Valor	
	1932	1933	1932	1933
		(Continuação)		
Amostras de qualquer qualidade..	—	6.587	—	40:453$000
Aparelhos esportivos	4.793	4.632	96:030$000	82:143$300
Aparelhos de radio	—	18.760	—	493:515$000
Aparelhos luminosos	345	—	600$000	—
Armações para chapeus de sol...	8.021	10.522	54:600$000	99:874$000
Artigos para alfaiates.....	—	271	—	7:256$000
Artigos para sapateiros	—	41.350	—	324:054$000
Artigos de aço	9.742	—	71:609$400	—
„ „ algodão	2.838	—	21:500$000	—
„ „ aluminio	18.389	—	116:825$800	—
„ „ arame.....	11.101	—	46:918$300	—
„ „ armarinho	95.249	113.862	1.538:824$160	1.681:322$700
„ „ borracha	22.013	—	219:258$700	—
„ „ bronze	667	—	5:000$000	—
„ carnavalescos	—	1.199	—	7:490$000
„ de chapelaria	523	699	20:637$000	25:800$000
„ „ chumbo	4.937	—	25:227$500	—
„ cinematograficos	3.098	1.733	38:950$000	38:160$000
„ cirurgicos.....	1.470	1.375	33:080$000	40:615$000
„ de cobre	14.826	—	107:138$000	—
„ „ cortiça	1.181	—	8:033$900	—
„ couro	14.188	—	171:734$090	—
Artigos dentarios	4.327	6.018	67:860$000	99:797$400
„ de esportes	333	1.164	7:656$000	21:243$000
„ „ estanho	6.849	—	17:584$000	—
„ „ ferro	540.862	—	1.229:540$930	—
„ „ flandres	15.519	—	67:228$000	—
„ fotograficos	12.318	15.557	152:025$000	178:401$100
„ de gesso	176	—	2:400$000	—
„ „ iluminação.....	1.180	1.860	9:050$000	16:025$500
„ „ lã.....	181	—	900$000	—
„ „ laboratorios.....	3.668	2.640	59:310$000	51:640$000
„ „ latão.....	4.702	—	43:488$900	—
„ „ livraria.....	26.783	69.063	161:938$000	394:683$800
„ „ madeira	581.049	—	367:201$200	—
„ „ marmore	366	—	808$000	—
„ meteorologicos	129	441	3:000$000	3:100$000
„ militar	—	436	—	11:410$000
„ de otica.....	170	160	9:700$000	5:829$600
„ „ ourives.....	—	235	—	1:000$000
„ „ palha	130	—	1:000$000	—
„ „ papel	61.123	—	147:855$000	—
„ „ papelão	13.057	—	51:868$000	—
„ „ passamanaria.....	5.256	—	100:769$900	—
„ „ pinturas	99	—	1:350$000	—
„ pirotecnicos	1.710	—	3:800$000	—
„ radiologicos.....	12.854	6	250:528$000	250$000
„ religiosos	—	2.623	—	17:320$000
„ sirgueiros.....	388	174	9:870$000	6:500$000
„ tipograficos	5.068	2.737	58:928$000	23:949$900
„ de vidro.....	80.155	—	323:335$200	—
„ „ zinco.....	8.835	—	20:130$000	—
„ não especificados	175.076	267.402	635:336$100	886:525$700
Aviamento para sapateiros.....	34.457	—	260:191$000	—
Azeite não especificado	9.609	10.432	35:688$200	25:160$000
Banheiras e acessorios	8.327	10.835	34:142$000	44:280$000
Barcos e embarcações.....	—	80	—	2:000$000

Importação do Estado, pelo Porto do Recife, nos Anos de 1932 e 1933, Segundo a Mercadoria, o Peso e o Valor

DO PAÍS

Mercadorias	Quilos		Valor	
	1932	1933	1932	1933
(Continuação)				
Barracas para acampamento	—	150	—	200$000
Bilhares e pertences	5.381	6.539	34:783$400	35:515$300
Bolas de celuloide	4.330	—	29:036$000	—
Batões	10.570	19.715	246:768$000	393:181$000
Brinquedos não especificados ...	20.931	33.191	218:153$500	269:223$700
Cachimbos não especificados....	—	862	—	15:860$000
Camas não especificadas	—	47.780	—	119:372$000
Capas e capotes não especif....	6.718	1.863	58:569$300	41:968$000
Carapuças, gorros e bonés.....	—	1.369	—	34:419$000
Carteiras e porta moedas.....	—	896	—	28:965$600
Chapeus de sol e chuva.....	1.927	6.264	38:522$000	109:499$000
„ não especificados	136.829	241.039	2.542:053$300	4.094:568$500
Colchões	70	—	400$000	—
Congoleum, linolcum e semelhantes	9.437	5.048	106:623$800	26:942$500
Corôas mortuarias	5.161	7.482	32:500$000	42:032$000
Dinamite	—	3.200	—	6:000$000
Estatuas e estatuetas	166	260	4:600$000	1:894$000
Estearina animal.....	305	—	600$000	—
Explosivos	1.720	17.680	7:500$000	50:000$000
Extintores de incendio	782	3.985	17:400$000	35:500$000
Fitilhos	15.900	5.309	23:500$000	18:842$000
Flôres artificiais	42	332	750$000	4:650$000
Fogões não especificados	2.050	—	15:021$000	—
Fogos de artificio	—	11.399	—	31:523$000
Formas para calçados	3.486	3.480	27:316$000	27:030$000
„ „ chapeus.....	81	210	400$000	3:678$000
Fosforos	231.700	128.065	1.695:010$000	941:905$000
Gachetas não especif.....	736	46	9:938$500	680$000
Goma ou polvilho	1.030.041	1.069.256	668:970$000	799:117$000
Imagens	1.386	2.862	11.086$000	18:411$000
Lanternas para automoveis, etc..	—	1.838	—	26:890$000
Lapis	17.978	12.889	129:728$000	168:532$000
Lixa.....	10.643	12.186	34:085$600	35:147$000
Malas e maletas não espccif.....	—	860	—	10:900$000
Manequins	—	1.032	—	25:200$000
Mantas	163	373	2:700$000	4:860$000
Manufaturas de celuloide	—	407	—	15:587$000
Margarina.....	—	61.761	—	197:330$000
Material para elevador	613	—	3:200$000	—
„ „ escritorio.....	2.886	14.078	26:950$000	95:216$000
„ „ radios	1.499	2.640	66:900$000	51:470$000
„ sanitario	25.832	28.375	92:427$800	88:941$500
„ teatral	8.670	—	60:000$000	—
„ para tecelagem	11.098	—	74:664$000	—
„ telegrafico	109	845	1:500$000	3:000$000
„ telefonico	478	1.534	18:360$000	25:475$000
„ de expediente	8.245	—	42:106$000	—
„ não especif.....	11.065	40.459	78:614$000	260:755$500
Ornamentos	303	435	2:600$000	4:100$000
Parafina	12.750	4.195	37:290$000	14:700$000
Pasta não especif.	21.473	29.665	116:198$000	201:081$000
Pedras „ „	31.484	—	25:000$000	—
Pentes „ „	4.610	3.243	51:424$000	53:583$400

Importação do Estado, pelo Porto do Recife, nos Anos de 1932 e 1933, Segundo a Mercadoria, o Peso e o Valor

DO PAÍS

Mercadorias	Quilos		Valor	
	1932	1933	1932	1933
(Continuação)				
Quadros	1.029	1.517	11:240$000	17:350$000
Relogios	1.075	1.008	36:800$000	28:300$000
Roupas para escafandristas	—	14	—	1:000$000
Ruberoide	—	5.131	—	64:000$000
Sabão	18.675	19.502	44:060$000	44:900$000
Sapoleos e saponaceos	147.670	95.929	177:683$000	145:733$300
Vasilhames	198	—	1:000$000	—
Velas de qualquer qualidade	139.328	141.192	314:287$000	337:658$000
Ventiladores	181	—	1:500$000	—
Soma	3.816.708	2.800.782	13.990:662$530	13.810:768$100
Total da classe III	23.664.602	28.270.838	104.938:317$890	131.275:296$440

CLASSE IV — Artigos destinados a alimentação e forragem

BEBIDAS

Agua gazoza	13.571	26.010	14:010$000	29:610$000
„ mineral para mesa	88.311	153.921	111:900$000	173:502$300
Aguardente de casca de uvas	1.035	410	3:140$000	800$000
„ de cana	23.315	2.230	11:880$000	7:560$000
Bebidas não especificadas	20.347	33.781	78:260$000	162:875$400
Cerveja e chope	2.370.160	2.097.859	2.364:400$000	2.168.969$700
Champanhe	1.202	30	10:500$000	680$000
Conhaque	120	2.914	1:300$000	21:600$000
Licores	11.677	17.072	33:124$000	36:250$000
Suco de uvas	8.325	9.850	36:520$400	27:730$000
Vermute	19.115	17.963	106:143$200	106:400$000
Vinhos finos (Porto e semelh.)	972.725	103.124	1.821:955$800	314:697$700
„ comuns	—	1.043.857	—	1.671:897$800
„ de frutas	2.239	3.673	3:650$000	17:308$000
Xarope de frutas	—	180	—	600$000
Soma	3.532.142	3.512.874	4.596:783$400	4.740:481$000

CEREAIS, FARINHAS E GRÃOS ALIMENTICIOS

Arroz	3.095.500	3.622.538	2.383:234$000	2.654:019$600
Aveia	—	22.654	—	36:610$000
Cereais não especificados	28.406	10.987	47:992$000	30:498$000
Cevada	53.790	33.600	39:920$000	21:670$000
Farinha de araruta	13.500	2.400	10:000$000	2:500$000
„ „ aveia	10.730	—	19:180$000	—
„ „ cangica	9.010	—	3:000$000	—
„ „ centeio	725	2.785	1:814$000	8:650$000
„ „ mandioca	43.792	62.000	34:250$000	23:200$000
„ „ milho	—	128.566	—	130:434$000
„ „ sagú	543	1.185	1:050$000	1:000$000
„ „ tapioca	40.706	60.747	75:800$000	78:008$900
„ „ trigo	10.890.892	10.404.228	8.414:628$000	6.970:504$000
„ „ vitamina	120	2.533	700$000	27:620$000
„ não especificada	25.208	1.336.186	97:840$000	778:552$000
Favas alimenticias	—	205	—	2:300$000
Feculas ou amido	100.932	28.320	95:000$000	33:250$000
Feijão	7.913.335	8.387.038	4.699:344$000	5.999:141$000

Importação do Estado, pelo Porto do Recife, nos Anos de 1932 e 1933, Segundo a Mercadoria, o Peso e o Valor

DO PAÍS

Mercadorias	Quilos		Valor	
	1932	1933	1932	1933
(Continuação)				
Grãos de bico	249	—	1:300$000	—
Maizena	15.053	—	43:938$000	—
Milho	2.489.940	1.245.175	878:028$000	446:275$000
Trigo em grãos	1.482	4.245	3:180$000	7:230$000
Soma	24.733.913	25.355.392	16.850:198$000	17.561:462$500
CONSERVAS E EXTRATOS				
Azeitonas	14.268	15.842	43:496$000	42:546$500
Bacalhau	90.599	225.189	194:720$000	438:740$000
Banha em rama	—	157.115	—	234:760$000
„ enlatada	744.901	1.225.728	1.528:441$000	1.932:581$000
Camarões sêcos	5.790	4.118	13:979$000	5:300$000
Carne em salmoura	26.580	86.392	123:624$000	201:009$000
„ salgada ou de sol	—	123.184	—	207:730$000
Conservas de carne	21.638	33.173	64:493$000	65:669$500
„ „ legumes	33.654	129.960	76:397$000	292:104$000
„ „ peixe	17.070	1.239	33:392$000	5:000$000
„ não especificadas	114.718	—	320:823$000	—
Corações e figados	436.884	397.200	727:942$000	584:607$000
Doces	68.674	83.103	181:192$000	244:705$500
Gordura bovina	17.473	3.671	27:600$000	1:800$000
Linguas secas e salgadas	—	3.261	—	6:150$000
Massa de tomate	432	—	2:800$000	—
Ovas salgadas	—	31	—	1:000$000
Peixes em salmoura	—	354.065	—	417:346$300
„ sêcos e salgados	1.035.805	41.247	1.337:143$500	48:690$000
Presuntos	—	4.528	—	18:786$000
Salames	9.245	—	45:045$000	—
Sururú em conserva	294	—	2:600$000	—
Toucinho	8.931	19.793	37:256$500	50:000$000
Xarque	18.988.632	22.899.046	41.353:716$120	43.146:586$880
Soma	21.635.589	25.807.885	46.114:660$120	47.945:111$680
FRUTAS DE MESA				
Amendoas	—	687	—	3:816$000
Bananas em passa	—	334	—	1:300$000
Castanhas do Pará	—	710	—	4:000$000
„ não especif.	11.774	308	4:310$000	1:700$000
Frutas secas	5.419	7.919	14:653$000	43:213$000
„ verdes	217.015	53.310	602:055$000	172:810$000
„ não especif.	—	5.689	—	16:320$000
Laranjas	—	707	—	1:025$000
Maçãs	—	116.219	—	405:405$000
Marmelo em polpa	—	5.215	—	32:500$000
Nozes	2.260	1.013	4:900$000	2:000$000
Uvas	—	76.456	—	246:147$500
Soma	236.468	268.567	625:918$000	930:236$500
LEGUMES E VERDURAS				
Legumes não especificados	9.580	9.235	30:034$000	29:752$000
Lentilhas	2.824	1.800	3:710$000	2:550$000
Salsa	1.631	—	8:310$000	—
Tomates	—	600	—	240$000
Soma	14.035	11.635	42:054$000	32:542$000

Importação do Estado, pelo Porto do Recife, nos Anos de 1932 e 1933, Segundo a Mercadoria, o Peso e o Valor

DO PAÍS

Mercadorias	Quilos		Valor	
	1932	1933	1932	1933
LEITE E SEUS DERIVADOS				
Condimentos	14.499	416	40:110$000	1:940$000
Leite condensado	108.791	115.681	397:332$000	502:467$000
Farinha latea	1.659	5.553	10:800$000	47:653$000
Leite em pó	12.185	29.171	78:361$000	155:171$000
Manteiga	1.168.699	1.116.970	5.848:313$300	5.355:394$200
Queijos	262.033	283.637	1.420:717$500	1.673:530$600
Soma	1.567.866	1.551.428	7.795:633$800	7.736:155$800
DIVERSOS PRODUTOS ALIMENTICIOS				
Alhos	11.813	13.960	16:200$000	20:920$000
Açucar cristal	—	9.000	—	9:000$900
Açucar mascavado	—	14.000	—	6:000$000
Açucar não especificado	3.716.567	1.879.657	1.282:911$010	635:740$000
Azeite de oliveira	—	3.126	—	8:200$000
Batatas	1.698.641	1.227.033	1.212:079$000	945:230$000
Biscoutos	36.727	46.544	83:380$000	104:880$000
Bolachas	1.089	1.062	1:600$000	2:300$000
Cacáu em amendoas	36.329	40.500	37:300$000	30:685$000
Café em caroço	2.264.471	1.683.217	2.794:793$000	2.176:696$000
Café em pó	—	6.114	—	5:180$000
Canela em pó	1.497	2.164	2:962$000	8:437$500
Carne congelada	—	622.348	—	956:890$000
Cebolas	1.027.962	983.023	906:916$000	876:645$000
Chá	2.683	2.063	10:410$000	6:000$000
Chocolate	37.781	38.643	152:100$000	120:505$200
Colorau	2.580	1.509	6:427$500	5:800$000
Confeitos	39.555	51.762	165:228$000	234:216$500
Especiarias não especif.	620	115	3:000$000	1:610$000
Herva-mate	21.857	29.987	48:796$000	65:766$200
Massas alimenticias	10.767	11.573	29:575$000	40:446$500
Mel de abelha	1.990	7.994	2.200$000	5:100$000
Mel não especificado	111	1.440	150$000	1:440$000
Sal	9.734.333	10.262.430	811:420$400	767:313$100
Sal moido	—	702.450	—	65:072$500
Temperos	1.873	—	6:336$000	—
Vinagre	15.998	7.570	9:550$000	8:980$000
Soma	18.665.244	17.649.284	7.582:330$910	7.109:053$500
FORRAGENS				
Alfafa ou feno	5.354	5.333	4:500$000	9:340$000
Farelo de caroço de algodão	216.000	153.000	80:000$000	39:238$000
Farelo de trigo	—	1.064.000	—	158:650$000
Farelo não especificado	682.700	2.373.861	206:420$000	661:415$000
Soma	904.054	3.596.194	290:920$000	868:643$000
Total da classe — IV	71.289.310	77.753.259	83.898:498$230	86.923:685$980

RESUMO GERAL DA IMPORTAÇÃO

CLASSE I — Animais vivos	40.082	71.509	138:390$000	173:300$000
CLASSE II — Materias primas	16.648.300	17.891 968	23.845:598$830	25.721:998$910
CLASSE III — Artigos manufaturados	23.664.602	28.270.838	104.938:317$890	131.275:296$440
CLASSE IV — Artigos destinados a alimentação e forragem	71.289.310	77.753.259	83.898:498$230	86.923:685$980
TOTAL DA IMPORTAÇÃO DO PAÍS	111.642.294	123.987.574	212.820:804$950	244.094:281$330

Importação do Estado, pelo Porto do Recife, nos Anos de 1932 e 1933, Segundo a Mercadoria, o Peso e o Valor

DO ESTRANGEIRO

Mercadorias	Quilos		Valor	
	1932	1933	1932	1933
CLASSE I — Animais vivos				
ANIMAIS VIVOS				
Aves de canto e luxo	—	2	—	32$000
„ domesticas	124	46	2:501$300	505$300
Gado caprino	250	—	1:565$000	—
„ cavalar	900	2.400	16:365$000	60:282$900
„ suino	505	—	400$000	—
Animais não especificados	20	10	288$020	190$000
Soma	1.799	2.458	21:119$320	61:010$200
Total da Classe I	1.799	2.458	21:119$320	61:010$200
CLASSE II — Materias primas e artigos com aplicação ás artes e industrias				
ALGODÃO				
Em fio para tecelagem	2.610	13.788	27:650$300	129:156$900
„ „ „ costura	31.246	13.902	1.037:772$280	623:627$420
„ pasta, cardado, rama, etc.	41	—	573$600	—
„ fio não especificado	2	—	28$760	—
Soma	33.899	27.690	1.066:024$940	752:784$320
CABÈLOS, PÈLOS E PENAS				
Crina animal	55	63	3:522$670	2:854$530
Pêlo de castor, de lebre e outros	—	80	—	5:714$200
Soma	55	143	3:522$670	8:568$730
CANHAMO				
Em fio	5.196	15.556	18:507$600	68:845$900
„ bruto	19.053	21.415	55:906$670	70:866$800
Soma	24.249	36.971	74:414$270	139:712$700
CANA DA INDIA, JUNCO, ROTIM E OUTROS CIPÓS				
Junco, rotim e vime	18.716	39.450	144:859$520	179:915$450
Soma	18.716	39.450	144:859$520	179:915$450
CHUMBO, ESTANHO, ZINCO E SUAS LIGAS				
Chumbo em barra, pães ou laminas	30.870	71.028	40:002$150	58:838$820
Estanho em folhas ou chapas	17.361	12.126	136:656$750	128:536$070
Zinco em barra, chapas, etc.	11.505	19.537	16:512$250	34:659$850
Soma	59.736	102.691	193:171$150	222:034$730

Importação do Estado, pelo Porto do Recife, nos Anos de 1932 e 1933, Segundo a Mercadoria, o Peso e o Valor

DO ESTRANGEIRO

Mercadorias	Quilos		Valor	
	1932	1933	1932	1933
COBRE E SUAS LIGAS				
Cobre em chapas e em laminas	33.129	71.339	102:485$250	218:452$140
Soma	33.129	71.339	102:485$250	218:452$140
DESPOJOS ANIMAIS				
Cêra preparada ou em bruto	164	104	1:329$780	1:111$660
Cola ou gelatina	2.331	2.425	18:934$360	21:107$970
Espermacete e estearina	1.061	3.010	2:737$920	6:642$900
Oleo não especif. p/uso industrial	196	—	295$030	—
Sêbo e graxa	3.655	5.921	7:212$370	11:966$300
Despojos animais não especif.	15	56	133$780	692$200
Soma	7.422	11.516	30:643$240	41:341$030
FERRO E AÇO				
Aço em barra e vergalhões	92.925	192.473	129:366$130	182:969$920
„ „ chapas	208	4.233	659$000	4:432$900
Ferro „ barra	453.840	845.126	231:208$980	411:327$190
„ „ chapas	568.119	682.348	276:750$090	355:481$990
„ fundido, gusa ou pudl do.	10.041	30.614	2:765$500	6:542$900
Soma	1.125.133	1.754.794	640:749$700	960:754$900
JUTA				
Em bruto	633.369	1.025.756	665:068$100	1.196:281$200
„ fio para tecelagem	897.158	961.028	1.773:996$420	1.824:263$950
„ estôpa	11	70	59$280	356$400
Soma	1.530.538	1.986.854	2.439:123$800	3.020:901$550
LÃ				
Em fio para bordar	1	53	90$000	340$900
„ „ „ tecelagem	154	—	1:262$760	—
Soma	155	53	1:352$760	340$900
LINHO				
Em bruto e preparado	—	7	—	204$300
„ fio torcido ou linha	902	1.135	8:620$700	12:846$200
Soma	902	1.142	8:620$700	13:050$500
MADEIRA				
Cortiça ou casca de sobreira	—	813	—	4:673$700
Pasta de madeira para fabricação de papel	4.131.146	3.030.281	1.391:255$000	938:087$000
Em bruto, serrada ou lavrada	—	2.735	—	4:630$800
Soma	4.131.146	3.033.829	1.391:255$000	947:391$500

Importação do Estado, pelo Porto do Recife, nos Anos de 1932 e 1933, Segundo a Mercadoria, o Peso e o Valor

DO ESTRANGEIRO

Mercadorias	Quilos		Valor	
	1932	1933	1932	1933
MATERIAS PARA PERFUMARIA, PINTURA, TINTURARIA E OUTROS USOS				
Alvaiade de chmbo	600	1.700	1:301$600	1:967$670
Alvaiade de zinco	99.876	108.840	173:082$850	130:911$050
Carvão animal	31.577	33.985	128:653$510	107:305$300
Cores de anilina	25.227	50.395	2.260:381$490	4.725:528$420
Essencia artificiais, oleos liquidos empireumaticos	2.405.911	2.000.851	467:117$720	579:949$180
Extratos vegetais para cortumes	19.726	34.864	72:330$600	24:591$140
Indigo (anil)	13.362	13.597	40:969$600	45:857$980
Oleo de linhaça	146.779	129.500	213:352$050	220:507$100
Terebentina ou agua rás	27.531	33.879	27:230$940	92:397$910
Tinta em pó	25.959	26.195	37:537$410	42:402$050
Vermelhão, zarcão ou minio	12.083	7.425	32:479$370	26:403$600
Materias não especificadas	1.774	1.283	12:528$970	7:042$030
Soma	2.810.405	2.442.514	3.466:966$110	6.004:863$430
METALOIDES E VARIOS METAIS				
Aluminio em barra ou lamina	43.057	70	76:493$840	1:042$600
Antomonio, arsenico, sodio etc.	26.658	48.643	51:737$390	82:796$130
Enxôfre	658.727	412.048	386:762$860	223:083$280
Mercurio metalico	259	164	9:654$760	4:936$740
Niquel em cubo ou lamina	5	141	65$500	2:924$300
Soma	728.706	461:066	524:714$350	314:783$080
OURO, PRATA E PLATINA				
	Grms.			
Ouro em barra, pó, bruto, ou em obras inutilisadas	977.280	1.349.440	10:407$740	19:862$580
Ouro em folhas para dourar ou para dentista	—	1.600	—	480$000
Platina em barra	30	—	200$000	—
Prata em barra	—	140	—	73$070
Soma	977.310	1.351.180	10:607$740	20:415$650
PALHA, ESPARTO, CAIRO, PIAÇABA E OUTRAS MATERIAS FILAMENTOSAS				
	Quilos			
Palha para cigarros	—	86	—	1:260$400
Palha não especificada	50	50	1:438$100	1:786$100
Soma	50	136	1:438$100	3:046$500
PLANTAS, FOLHAS, FRUTAS, SEMENTES, RAIZES E SEMELHANTES				
Cevada	35.570	40.680	32:017$200	32:244$000
Folhas, flôres, hervas, cascas para uso medicinal e tinturaria	37.591	50.418	78:839$070	101:336$470
Lupulo	9.670	8.209	39:019$490	40:597$600
Fumo em folhas	858	9	5:595$000	119$950
Plantas vivas	43	30	1:133$530	413$800
Plantas não especificadas	6.023	8.672	11:287$360	26:461$450
Soma	89:755	108.018	167:891$650	201:173$270

Importação do Estado, pelo Porto do Recife, nos Anos de 1932 e 1933, Segundo a Mercadoria, o Peso e o Valor

DO ESTRANGEIRO

Mercadorias	Quilos		Valor	
	1932	1933	1932	1933
PEDRAS, TERRA E OUTROS MINERAIS SEMELHANTES				
Amianto ou asbestos	9.661	16.748	52:074$540	66:633$800
Argila ou areia de moldar	57.612	43.291	17:011$930	17:387$250
Asfalto	316.274	106.238	93:599$980	39:833$100
Betume (inclusive pixe e oleo para fabricação de gás)	78	17	466$180	226$000
Cal	10	—	29$300	—
Carvão mineral	138.060.496	106.351.134	10.032:787$440	7.327:421$880
Cimento	15.992.469	14.680.278	1.632:568$150	1.365:908$900
Coque	270.646	5.840.139	64:767$960	303:003$300
Esmeril e pó de vidro	3.016	18.877	26:221$170	66:929$690
Giz, gêsso em bruto ou preparado	44.792	74.985	18:352$830	25:834$470
Marmore, alabastro e porfiro	16.150	50	10:637$380	84$700
Salitre	502.733	340.500	521:054$940	393:522$590
Pedras não especificadas	48.646	11.541	71:394$660	31:278$500
Soma	155.322.583	127.483.798	12.540:966$460	9.638:064$180
PELES E COUROS				
Peles e couros preparados	671	500	56:042$740	40:565$730
Sola	232	760	3:450$900	5:443$900
Soma	903	1.260	59:493$640	46:009$630
SUMOS OU SUCOS VEGETAIS				
Alcatrão ou pixe de alcatrão	3.719	2.601	2:004$400	2:082$730
Azeite e oleo não especificado	—	11	—	148$200
Borra de azeite ou de vinho	2.446	448	31:780$860	5:265$120
Breu	791.702	781.236	514:313$550	423:317$700
Cêra ou sêbo vegetal	3	1	6$500	16$000
Gôma, resina ou balsamos naturais	51.804	21.496	103:855$370	40:184$560
Oleo de palma	—	490	—	2:959$200
Sumos não especificados	341	6	1:830$060	113$200
Soma	850.005	806.289	653:790$740	474:086$710
SÊDA				
Sêda em casulo, bôrra ou rama	2	—	55$000	—
Soma	2	—	55$000	—
Total da classe — II	166.768.466	138.370.904	23.522:146$790	23.207:690$910
CLASSE — III Artigos manufaturados				
ALGODÃO				
Alcatifas, oleados e tapêtes	77	2.661	2:802$770	16:026$800
Cobertores	25	—	263$580	—
Cordoalha	252	3.864	2:556$900	21:761$380
Meias	36	—	603$820	8$440
Passamanaria, rendas, tiras etc.	62.080	1.395	45:823$590	138:206$970
Roupas feitas	564	111	4:190$820	2:459$910

Importação do Estado, pelo Porto do Recife, nos Anos de 1932 e 1933, Segundo a Mercadoria, o Peso e o Valor

DO ESTRANGEIRO

Mercadorias	Quilos		Valor	
	1932	1900	1932	1933
(Continuação)				
Tecidos brancos	3.948	5.300	149:819$730	170:244$120
Tecidos tintos	2.257	7.653	60:554$030	440:410$500
Tecidos não especificados	6.958	30.508	197:020$280	1.221:345$750
Munufaturas não especificadas	5.611	65	22:883$810	2:032$060
Soma	81.808	51.757	486:519$320	2.012:495$930
ALUMINIO				
Manufaturas não especificadas	804	98	8:199$430	1:632$240
Soma	804	98	8:199$430	1:632$240
ARMAMENTOS E MUNIÇÃO DE CAÇA E GUERRA				
Balas de chumbo e chumbo de munição, espolêtas, etc.	3.597	1.708	147:948$330	58:467$310
Carabinas, revolveres, etc.	431	680	5:744$460	9:294$710
Armamentos não especificados	—	11	—	28$420
Polvora	1	—	2$600	—
Soma	4.029	2.399	153:695$400	67:790$440
BORRACHA				
Brinquedos	184	27.803	3:852$380	33:773$400
Calçados, saltos e solados	16	275	93$120	6:205$580
Camaras de ar e pneumaticos	58.363	288.929	402:146$670	1.902:357$650
Borracha em tubos	967	3.767	8:095$680	31:181$470
Manufaturas não especificadas	3.053	4.351	46:668$470	73:380$690
Soma	62.583	325.125	460:856$320	2.046:898$790
CABÈLOS, PÈLOS E PENAS				
Escovas, espanadores, pinceis, etc.	509	649	11:640$720	24:942$650
Manufaturas não especificadas	5	—	11$670	26$400
Soma	514	649	11:652$390	24:969$050
CANHAMO				
Barbante	—	152	—	1:824$500
Manufaturas não especificadas	—	285	—	13:118$000
Soma	—	437	—	14:942$500
CANA DA INDIA, BAMBÚ, JUNCO, ROTIM, VIME E OUTROS CIPÓS				
Cestos e balaios	—	4	—	93$400
Moveis	23	62	88$000	286$950
Manufaturas não especificadas	82	132	142$400	746$500
Soma	105	198	230$400	1:126$850

Importação do Estado, pelo Porto do Recife, nos Anos de 1932 e 1933, Segundo a Mercadoria, o Peso e o Valor

DO ESTRANGEIRO

Mercadorias	Quilos		Valor	
	1932	1933	1932	1933
CARROS E OUTROS VEÍCULOS E ACESSORIOS PARA AUTOMOVEIS (Exceto pneus)				
Automoveis	76.688	257.807	816:914$400	1.592:598$500
Acess. para automoveis	16.548	85.481	95:111$430	478:712$530
Bicicletas	356	632	1:569$920	7:759$900
Carros para estradas de ferro	464.439	272.600	428:424$020	301:684$720
Motocicletas	3	478	13$600	7:225$600
Carros não especificados	86.997	228	136:450$130	296$400
Soma	645.031	617.226	1.478:483$500	2.388:277$650
CHUMBO, ESTANHO, ZINCO E SUAS LIGAS				
Manufaturas de chumbo não especificadas	291	87	4:420$590	590$300
Manufaturas de estanho	206	502	4:229$520	11:476$700
„ „ zinco	872	752	4:526$750	5:640$850
Tipos para impressão	11	210	123$020	4:781$200
Soma	1.380	1.551	13:299$880	22:489$050
COBRE E SUAS LIGAS				
Alfinetes	1	6	5$800	112$500
Arame de cobre (exc. p/eletric.)	13.374	8.092	32:005$810	22:593$570
Artigos de metal branco (cristofle e semelhantes)	14	9	1:088$070	161$700
Bijuterias	37	182	2:958$810	18:722$700
Fios de cobre, nú p/eletricidade	160	5.352	1:244$260	18:042$100
Fios de cobre, isolado p/eletric.	4.581	4.458	23:584$190	24:639$260
Cabos eletricos	43	271	481$000	370$000
Objetos de arte (estatuas, medalhões e semelhantes)	11	619	64$800	9:976$100
Tubos e canos	6.799	14.747	28:407$620	65:373$700
Manufaturas não especificadas	12.241	19.070	209:395$520	389:415$510
Soma	37.261	52.806	299:235$880	549:407$140
FERRO E AÇO				
Agulhas	2.030	2.429	134:612$410	146:531$640
Alfinetes	505	1.627	10:227$090	16:237$250
Arame farpado	646.149	749.420	554:324$390	558:735$100
„ (exc. farpado)	391.228	631.348	311:969$500	492:120$530
Chapas galvanizadas p/cobrir casas	98.025	153.014	69:381$060	148:033$900
Cutelaria	5.711	19.550	143:983$130	362:227$610
Eixos, rodas e pertences pára carros de estradas de ferro	471.649	433.692	649:980$360	580:459$990
Eixos, rodas e pertences para carros e outros veiculos	299	181	2:077$900	1:145$830
Estribos, esporas, freios, etc.	226	1.285	1:233$900	10:640$370
Fechaduras, cadeados, trincos, etc.	35.463	55.211	172:639$080	319:737$580
Ferro de engomar (exc. eletrico)	—	15	—	144$000
Fogões	2.309	1.726	4:092$200	10:461$500
Folhas de flandres em obras não especificadas	3.609	6.090	16:461$030	32:352$720

Importação do Estado, pelo Porto do Recife, nos Anos de 1932 e 1933, Segundo a Mercadoria, o Peso e o Valor

DO ESTRANGEIRO

Mercadorias	Quilos		Valor	
	1932	1933	1932	1933
(Continuação)				
Folhas de flandres em laminas..	1.508.984	2.603.014	1.379:075$000	2.629:972$610
Grampos, parafusos e rebites ..	141.330	283.603	138:486$190	264:177$950
Moveis	117	55	272$000	1:360$100
Pregos	71.857	44.322	143:456$310	161:204$520
Postes telegraficos, telefonicos, peças para construções de pontes, cercas e outras obras semelhantes.....	66	65.803	34$000	46:556$300
Trilhos, talas de junção e acess. para estradas de ferro....	956.290	627.150	362:949$190	343:631$500
Tubos, canos e acessorios	517.938	971.517	651:647$780	1.017:914$400
Manufaturas não especificadas ..	682.122	1.321.774	811:517$460	2.063:925$280
Soma	5.536.307	7.972.826	5.558:419$980	9.207:570$680
INSTRUMENTOS DE MUSICA E ACESSORIOS				
Fonografo e semelhantes	171	5.097	980$340	4:369$680
Chapas e discos para vitrola....	407	99	6:140$160	1:169$390
Acessorios para fonografos.....	386	389	4:391$070	3:663$940
Pianos.....	305	—	540$000	—
Instrumentos não especificados..	180	478	8:435$900	29:329$700
Soma	1.449	6.063	20:487$470	38:532$710
INSTRUMENTOS E OBJETOS CIRURGICOS E DENTARIOS				
Algodão e gazes medicinais.....	1	3	10$660	323$000
Instrumentos e objetos cirurgicos	467	864	34:673$450	50:264$750
Instrumentos e objetos p/ dentistas	11	11	1:334$010	432$800
Soma.....	479	878	36:018$120	51:020$550
INSTRUMENTOS E OBJETOS MATEMATICOS, FISICOS E OTICOS				
Instrumentos e objetos de otica .	221	628	4:627$180	16:324$570
Instrumentos cientificos n/especif.	11.164	22.322	210:654$560	359:302$510
Soma.....	11.385	22.950	215:281$740	375:627$080
LÃ				
Alcatifas e tapêtes.....	494	1.245	6:427$750	19:138$600
Tecidos..... ...	2.839	1.068	30:325$780	32:722$850
Cobertores.....	5	5	74$200	754$200
Feltro	153	1.379	5:024$150	22:425$460
Roupas feitas.....	6	28	183$700	959$700
Manufaturas não especificadas...	5.345	7.624	144:498$550	212:221$050
Soma	8.842	11.349	186:534$130	288:221$860
LINHO				
Barbante.....	138	6	1:370$200	8$370
Cordoalhas.....	140	2.556	3:000$000	4:328$600
Lençóes, colchas, toalhas, lenços, etc.	139	344	3:310$760	21:732$400

Importação do Estado, pelo Porto do Recife, nos Anos de 1932 e 1933, Segundo a Mercadoria, o Peso e o Valor

DO ESTRANGEIRO

Mercadorias	Quilos		Valor	
	1932	1933	1932	1933
(Continuação)				
Passamanaria, alamares, galões, etc.	2	—	27$500	—
Roupas feitas	—	1	—	250$620
Tecidos	36.601	74.982	885:692$180	1.899:352$040
Manufaturas não especificadas	525	513	8:625$690	7:764$200
Soma	37.545	78.402	902:026$330	1.933:436$230
JUTA				
Aniagem	4.173	13.348	5:681$020	30:567$950
Cordoalhas	197	587	1:458$450	3:434$500
Tecidos	451	958	6:320$230	19:442$540
Soma	4.821	14.893	13:459$700	53:444$990
LOUÇA, PORCELANA, VIDRO E CRISTAL				
Calices e copos	18	254	132$800	5:775$820
Fraseos e potes	6.556	4.113	38:760$230	40:900$320
Garrafas e garrafões	76	6	27$600	20$000
Chaminés de vidros	28	61	342$200	890$480
Isoladores	1.479	3.161	4:380$350	5:472$970
Tubos para maquinas, copos graduados, funis, lubrificadores para maquinas, vasos para laboratorios quimicos e farmaceuticos e aplicação á eletricidade	2.987	3.611	36:531$940	85:873$270
Vidros para oculos	20	62	227$040	731$520
„ polidos sem aço	6.960	211	24:671$630	1:031$800
„ em laminas	70.683	112.148	95:826$420	94:250$100
Manufaturas de louça e porcelana não especificadas	95.278	186.358	308:925$430	739:860$340
Manufaturas de vidro e cristal não especificadas	7.304	16.623	64:329$500	162:709$440
Soma	191.389	326.608	574:155$140	1.137:516$060
MAQUINAS, APARELHOS, UTENSILIOS E FERRAMENTAS				
Aeroplanos	340	—	46:618$000	—
Pertences para aeroplanos	4.789	972	11:537$430	61:949$900
Alambiques	8	61.805	1:335$000	678:196$300
Acessorios para maquinas de fiação e tecelagem	1.483	2.981	32:602$700	68:380$000
Balanças	401	10.370	6:947$720	50:703$110
Bombas hidraulicas e acessorios	6.663	9.125	32:629$890	76:877$140
Caldeiras	43.902	17.937	109:623$000	70:534$000
Aparelhos fotograficos e acessorios	4	—	399$330	—
„ para eletricidade e iluminação eletrica	6.803	5.519	31:037$840	41:100$280
Ferramentas e utensilios diversos	799.004	999.361	1.868:259$720	2.532:554$390
Guindastes	1.378	546	7:309$160	5:547$940
Filmes para cinematografo	97	80	12:155$590	5:910$410

Importação do Estado, pelo Porto do Recife, nos Anos de 1932 e 1933, Segundo a Mercadoria, o Peso e o Valor

DO ESTRANGEIRO

Mercadorias	Quilos		Valor	
	1932	1933	1932	1933
(Continuação)				
Dinamos e geradores eletricos ..	811	3.242	41:896$640	45:968$200
Lampadas eletricas	2.715	4.086	97:635$570	127:113$030
Motores eletricos	1.466	2.818	23:763$600	46:698$660
Transformadores eletricos	1.245	3.774	8:633$000	16:327$800
Maquinas para costura	16.066	37.076	127:475$300	310:087$550
„ „ escrever	2.489	4.604	73:310$720	186:733$660
„ e aparelhos aratorios não especificados	5.206	24.085	19:975$640	73:272$900
Moinhos de vento	3.027	—	9:806$650	—
„ não especificados	819	2.223	3:988$670	10:140$150
Prensas de qualquer natureza	109	17.854	2:378$090	82:202$060
Pertences e utencilios para maquinas de qualquer natureza	347.233	505.163	2.167:107$650	3.429:342$590
Tratores agricolas de qualquer natureza e pertences	4.639	22.307	25:754$000	136:190$000
Maquinas e aparelhos não especificados	321.377	567.142	1.663:473$610	3.617:866$330
Soma	1.572.074	2.303.070	6.425:654$460	11.673:696$500
MADEIRA				
Moveis	176	83	385$600	276$000
Palitos de mesa	9.740	8.513	72:933$120	96:617$400
Rolhas de cortiça	12.064	24.329	35:106$920	142:153$200
Toneis e barrís vasios	249	32	48$000	51$200
Manufaturas não especificadas ..	6.673	2.147	40:945$250	29:660$510
Soma	28.902	35.104	149:418$890	268:758$310
MARFIM, MADREPEROLA, TARTARUGA E OUTROS DESPOJOS ANIMAIS				
Manufatura de coral, marfim, madreperola e semelhantes	1	—	72$200	—
Manufaturas de despojos animais não especificadas	108	524	2:811$520	26:503$790
Soma	109	524	2:883$720	26:503$790
OURO, PRATA E PLATINA				
	Gramas			
Joalheria e bijuteria de ouro, com ou sem pedras preciosas	260	420	1:134$000	1:549$200
Joalheria e bijuteria de prata..	—	5.850	—	64$000
Obras de prata com louça, cristal, marfim e semelhantes	18.670	16.880	11:380$410	12:275$400
Soma	18.930	20.150	12:514$410	13:888$600
PALHA, ESPARTO, PIAÇABA E OUTRAS MATERIAS FILAMENTOSAS				
	Quilos			
Cordoalhas	1.847	166	3:739$050	2:059$500
Esteiras e capachos	29	26	60$600	236$270
Vassouras e escôvas	9	115	64$300	2:788$100

Importação do Estado, pelo Porto do Recife, nos Anos de 1932 e 1933, Segundo a Mercadoria, o Peso e o Valor

DO ESTRANGEIRO

Mercadorias	Quilos		Valor	
	1932	1933	1932	1933
(Continuação)				
Manufaturas de sêda vegetal....	74	—	3:999$220	—
„ não especificadas...	895	—	14:189$880	—
Soma.....	2.854	307	22:053$050	5:083$870
PAPEL E SUAS APLICAÇÕES				
Estampas, desenhos e fotografias	276	1.114	3:054$600	17:754$230
Livros em branco.....	30	36	222$040	243$460
„ impressos, jornais, revistas, musicas, cartas geograficas, hidrograficas, etc.....	5.962	10.668	52:206$220	74:646$870
Obras impressas ou litografadas, circulares, folhinhas, cartões postais, etc.....	5.147	33.455	32:379$010	110:673$750
Papel para cigarros	106.370	122.824	539:879$100	585:492$560
„ „ escrever.....	168	6.436	2:038$400	25:139$140
„ „ impressão	704.210	844.072	414:922$490	426:305$860
„ „ forrar casas.....	22	—	114$400	—
„ „ uso não especificado	60.161	81.246	119:580$040	195:304$520
Papelão e cartão	3.484	2.413	17:400$040	14:131$060
Manufaturas não especificadas ..	213	647	2:247$750	6:064$250
Soma.....	886.043	1.102.911	1.184:044$090	1.455:755$700
PEDRAS, TERRA E OUTROS MINERAIS SEMELHANTES				
Amianto ou asbestos, em obras, (exc. telhas).....	11.363	13.404	91:269$620	89:122$400
Ladrilhos e azulêjos	84.238	35.549	96:853$640	51:449$500
Tijolos para arear	17.237	11.032	10:392$590	7:448$000
„ refractarios p/construção.	119.020	254.467	27:735$050	81:376$840
Manufaturas não especificadas ..	4.823	47.458	26:796$770	100:432$080
Soma.....	236.681	361.910	253:047$670	329:828$820
PELES E COUROS				
Artigos de selaria.....	8	—	15$000	—
Bolsas, estojos, malas e sacos...	18	9	8328$750	190$970
Calçados	2	22	65$180	69$630
Correias para maquinas	9.149	17.020	215:941$340	302:304$610
Manufaturas não especificadas ..	7.498	1.639	119:783$030	28:759$490
Soma.....	16.675	18.690	336:637$300	331:324$700
PERFUMARIA E ARTIGOS DE TINTURARIA, PINTURA E OUTROS USOS				
Graxa para calçado	126	1.163	1:473$000	13:120$800
Perfumaria.....	15.201	24.443	81:651$970	221:910$680
Tinta para escrever.....	957	2.063	3:530$740	9:007$480
„ „ impressão.....	3.562	6.943	55:634$650	113:705$490
„ preparada a agua.....	37.758	57.238	215:807$790	342:849$940

Importação do Estado, pelo Porto do Recife, nos Anos de 1932 e 1933, Segundo a Mercadoria, o Peso e o Valor

DO ESTRANGEIRO

Mercadorias	Quilos		Valor	
	1932	1933	1932	1933
(Continuação)				
Tinta preparada, não especif.	303	223	6:765$880	6:422$290
Verniz	10.241	25.382	88:090$240	214:758$020
Soma	68.148	117.455	452:954$270	921:774$700
PRODUTOS QUIMICOS, DROGAS E ESPECIALIDADES FARMACEUTICAS				
	Gramas			
Acido acetico	—	16.851.000	—	43:724$100
„ sulfurico	3.571.000	80.263.000	5:364$130	60:445$320
„ nitrico	—	487.000	—	2:864$390
„ tanico (tanino)	—	1.172.250	—	9:429$830
Acidos não especificados	40.671.480	63.671.030	53:125$970	136:670$830
Adubos quimicos	—	179.152.000	—	119:360$800
Agua mineral, natural e artificial	2.296.400	7.004.930	5:827$080	11:663$490
Benzina	—	8.569.000	—	45:499$800
Capsulas, drágeas, etc	172.090	1.150.990	25:618$790	64:442$310
Oleo de figado de bacalhau	1.502.730	1.179.240	8:569$970	5:970$000
Sabonete e sabão medicinais	—	9.770	—	165$400
Soda caustica	1.467.770.500	1.459.268.500	1.063:135$670	1.217:117$130
Sulfato de cobre	—	310.000	—	948$980
„ „ sódio	93.090.400	203.778.550	30:217$920	96:499$690
Vaselina	4.291.520	12.472.550	12:235$690	26:991$000
Produtos não especificados	1.205.051.690	1.639.186.940	1.945:938$170	3.024:252$550
Soma	2.818.417.810	3.674.526.850	3.150:033$390	4.866:045$620
SÊDA COM OU SEM MESCLA				
	Quilos			
Fitas	1	—	35$470	2$800
Gravatas	21	17	1:044$090	1:909$980
Passamanaria, alamares e galões.	1	—	24$960	—
Roupas feitas	25	5	11:113$750	406$150
Tecidos	829	70	74:054$890	23:133$160
Manufaturas não especificadas	13	5	1:132$430	453$610
Soma	890	97	87:405$590	25:910$700
VARIOS ARTIGOS				
Aparelhos para ginastica e artigos esportivos	88	35	1:253$330	685$380
Aparelhos sanitarios	14.868	11.673	55:889$160	45:897$470
Barracas para acampamento, camas, carros, etc.	60	—	300$000	—
Botões de qualquer qualidade	687	16.866	22:287$840	57:085$640
Brinquedos (exc. de borracha)	4.252	4.276	65:603$990	84:799$850
Cachimbos e outros artigos para fumantes	2.419	9.596	64:472$750	313:520$590
Caixas não especificadas	616	812	2:306$550	4:773$200

Importação do Estado, pelo Porto do Recife, nos Anos de 1932 e 1933, Segundo a Mercadoria, o Peso e o Valor

DO ESTRANGEIRO

Mercadorias	Quilos		Valor	
	1932	1933	1932	1933
(Continuação)				
Canutilhos, vidros e obras de passamanaria dourada	187	219	14:499$380	15:249$040
Chapeus de feltro	9	—	245$340	—
Chapeus de palha	26	32	1:689$200	1:728$000
Chapeus de sól e eluva.....	11	—	49$000	—
Chapeus não especificados.....	—	32	—	350$000
Charutos, cigarros, etc.....	6	3	205$530	84$240
Explosivos não especificados....	107	—	1:369$200	—
Flôres artificiais	1	52	4$000	218$800
Fógos de artificio	3	27	24$320	178$900
Fosforos.....	1	—	2$880	—
Gasolina.....	774.786	4.205.272	649:843$220	1.798:557$260
Graxa mineral p/lubrificação....	429	1.160	3:496$100	1:451$600
Lamparinas	808	760	8:967$280	8:739$800
Lanternas p/ carros e automoveis	344	627	3:111$100	6:988$790
Lapis de qualquer qualidade....	1.180	279	2:884$380	1:799$430
Lixa.....	6.529	10.110	42:523$070	84:165$100
Manufaturas de celuloide	377	756	15:284$330	24:359$620
Oleo lubrificante	980.548	1.066.393	1.354:889$640	1.248:857$090
Oleo combustivel	37.141.126	24.201.435	4.845:987$520	2.996:733$750
Parafina	40.042	52.180	62:148$060	71:376$630
Penas para escrever.....	616	1.223	27:024$750	49:034$980
Pentes.....	972	2.093	25:748$640	77:862$630
Quadros e espelhos c/molduras..	579	806	9:653$970	8:951$580
Querozene	5.554.451	10.996.443	3.407:363$820	5.793:330$120
Relogios de algibeira.....	5	20	2:332$000	3:692$600
Relogios despertadores	229	819	6:364$390	18:000$800
Relogios de parede e de mesa..	513	1.992	5:570$310	23:816$000
Ruberoide em chapas	4.830	770	5:560$100	624$000
Sabão e saponaceos sem perfume	1.087	1.115	2:176$200	5:479$900
Veos incandescentes.....	357	480	16:845$760	58:453$100
Artigos não especificados	76.006	98.235	208:369$870	430:562$000
Soma.....	44.609.155	40.656.571	10.936:346$880	13.237:407$890
Total da classe — III.....	56.865.700	57.757.401	33.431:548$850	53.371:379$000
CLASSE IV — Artigos destinados a alimentação e forragem				
BEBIDAS				
Agua mineral de mesa.....	1.754	70	3:617$610	1:940$900
Bebidas alcoolicas e fermentadas	34.059	31.506	178:497$300	163:500$570
Cerveja.....	1.963	338	4:918$000	1:412$000
Licôres e xaropes	14	290	67$820	2:745$930
Vermuto, biter e semelhantes...	8.331	3.083	33:982$040	29:104$890
Champanha e outros vinhos espumantes	52	601	544$430	3:781$900
Vinhos finos (Porto e semelhs.) .	4.649	4.976	14:401$200	16:174$080
Vinhos comuns.....	39.573	73.240	84:135$460	230:098$380
Soma.....	90.395	114.114	320:163$860	448:758$650
CEREAIS, FARINHAS E GRÃOS ALIMENTICIOS				
Aveia	24.840	25.156	72:823$880	66:268$150
Farinha de trigo.....	303.811	3.590.288	209:761$500	2.133:005$280
Farinha não especificada	8.179	2.619	20:762$610	13:969$710

Importação do Estado, pelo Porto do Recife, nos Anos de 1932 e 1933, Segundo a Mercadoria, o Peso e o Valor

DO ESTRANGEIRO

Mercadorias	Quilos		Valor	
	1932	1933	1932	1933
(Continuação)				
Farinha de milho	—	104	—	258$200
Feijão e favas	19	—	11$720	—
Trigo em grão	42.333.255	47.613.835	13.398:647$870	10.533:456$780
Cereais em grãos não especifs.	428	876	398$710	1:864$530
Soma	42.670.532	51.232.878	13.702:406$290	12.748:822$650
CONSERVAS E EXTRATOS				
Azeitonas	26.678	75.777	41:597$040	118:989$800
Bacalháu	5.619.361	5.573.392	8.835:608$290	8.800:448$160
Carne e extratos de carne não especificados	1.040	669	4:859$380	5:327$230
Conservas e extratos de fruta não especificados	617	2.237	1:796$750	6:607$010
Conservas e extratos de legumes não especificados	2.002	3.580	8:709$070	15:149$060
Conservas e extratos de peixe não especificados	54.017	58.721	171:836$710	191:112$360
Presuntos	42	90	222$720	739$700
Toucinho	25	9	94$700	6$000
Soma	5.703.782	5.714.475	9.064:724$660	9.138:379$320
FRUTAS DE MESA				
Amendoas	8	259	164$000	1:654$800
Nozes	138	900	413$000	2:525$970
Uvas	4.170	31.560	9:261$800	88:738$000
Frutas sêcas não especificadas	43.790	50.800	201:240$530	281:157$590
Frutas verdes não especificadas	26.925	56.468	73:219$570	179:997$630
Soma	75.031	139.987	284:298$900	554:073$990
LEGUMES E VERDURAS				
Legumes sêcos	812	1.677	1:999$870	3:954$100
Soma	812	1.677	1:999$870	3:954$100
LEITE E SEUS DERIVADOS				
Leite em conserva, liquido ou pó	11.583	1.669	115:002$740	14:719$430
Manteiga	421	140	4:066$690	1:843$200
Queijo	2.027	2.065	40:943$830	18:055$380
Soma	14.031	3.874	160:013$260	34:618$010
DIVERSOS				
Açucar	188	170	1:808$250	2:268$650
Alhos	19.808	6.725	20:221$420	9:946$140
Azeite de oliva	118.399	90.907	408:981$670	359:564$260
Batatas	72.808	223.980	34:338$820	96:963$000
Biscoutos e bolachas	32	61	145$540	267$000
Cebolas	9.510	5.000	6:144$900	3:256$400
Chá	25.406	23.645	178:676$980	194:210$570

Importação do Estado, pelo Porto do Recife, nos Anos de 1932 e 1933, Segundo a Mercadoria, o Peso e o Valor

DO ESTRANGEIRO

Mercadorias	Quilos		Valor	
	1932	1933	1932	1933
(Continuação)				
Chocolate e cacáu	103	114	589$110	660$400
Confeitos e dôces	1.339	1.798	8:132$070	14:491$840
Especiarias (tempêros)	236.669	265.300	579:073$990	545:179$430
Massa alimenticia	19	33	296$800	216$500
Sal comum (exceto de mesa)	5.067	935	4:096$980	2:553$700
Vinagre	8.015	8.186	11:271$680	9:332$890
Artigos destinados a alimentação	—	13	—	13$000
Soma	497.363	626.867	1.253:778$210	1.238:923$780
Total da Classe IV	49.051.946	57.833.872	24.787:385$050	24.167:530$500

RESUMO

Classe I — Animais vivos	1.799	2.458	21:119$320	61:010$200
Classe II — Materias primas	166.768.466	138.370.904	23.522:146$790	23.207:690$910
Classe III — Artigos manulaturados	56.865.700	57.757.401	33.431:548$850	53.371:379$000
Classe IV — Artigos destinados a alimentação	49.051.496	57.833.872	24.787:385$050	24.167:530$500
Total Geral	272.687.911	253.964.635	81.762:200$010	100.807:610$610

Importação Geral do Estado, pelo Porto do Recife, no Decênio de 1924/1933

Anos	Peso: Toneladas	Valor	Peso: Toneladas	Valor	Peso: Toneladas	Valor
	DO PAÍS		DO EXTRANGEIRO		GERAL	
1924	106.595	196.842:566$	280.823	145.156:000$	387.418	341.998:566$
1925	99.952	222.843:015$	285.324	168.914:000$	385.276	391.757:015$
1926	92.368	196.512:382$	323.128	137.441:000$	415.496	333.953:382$
1927	87.481	224.081:638$	308.799	153.238:000$	396.280	377.319:638$
1928	99.331	224.067:861$	282.802	145.032:000$	382.133	369.099:861$
1929	93.995	252.882:267$	322.277	204.164:985$	416.272	457.047:252$
1930	86.815	205.369:177$	231.426	124.188:995$	318.241	329.558:172$
1931	100.730	203.168:275$	216.134	100.050:595$	316.864	303.218:870$
1932	111.642	212.820:805$	272.688	81.762:200$	384.330	294.583:005$
1933	123.988	244.094:281$	253.965	100.807:610$	377.953	344.901:891$
Total	1.002.897	2.182.682:267$	2.777.366	1.360.755:385$	3.780.263	3.543.437:652$

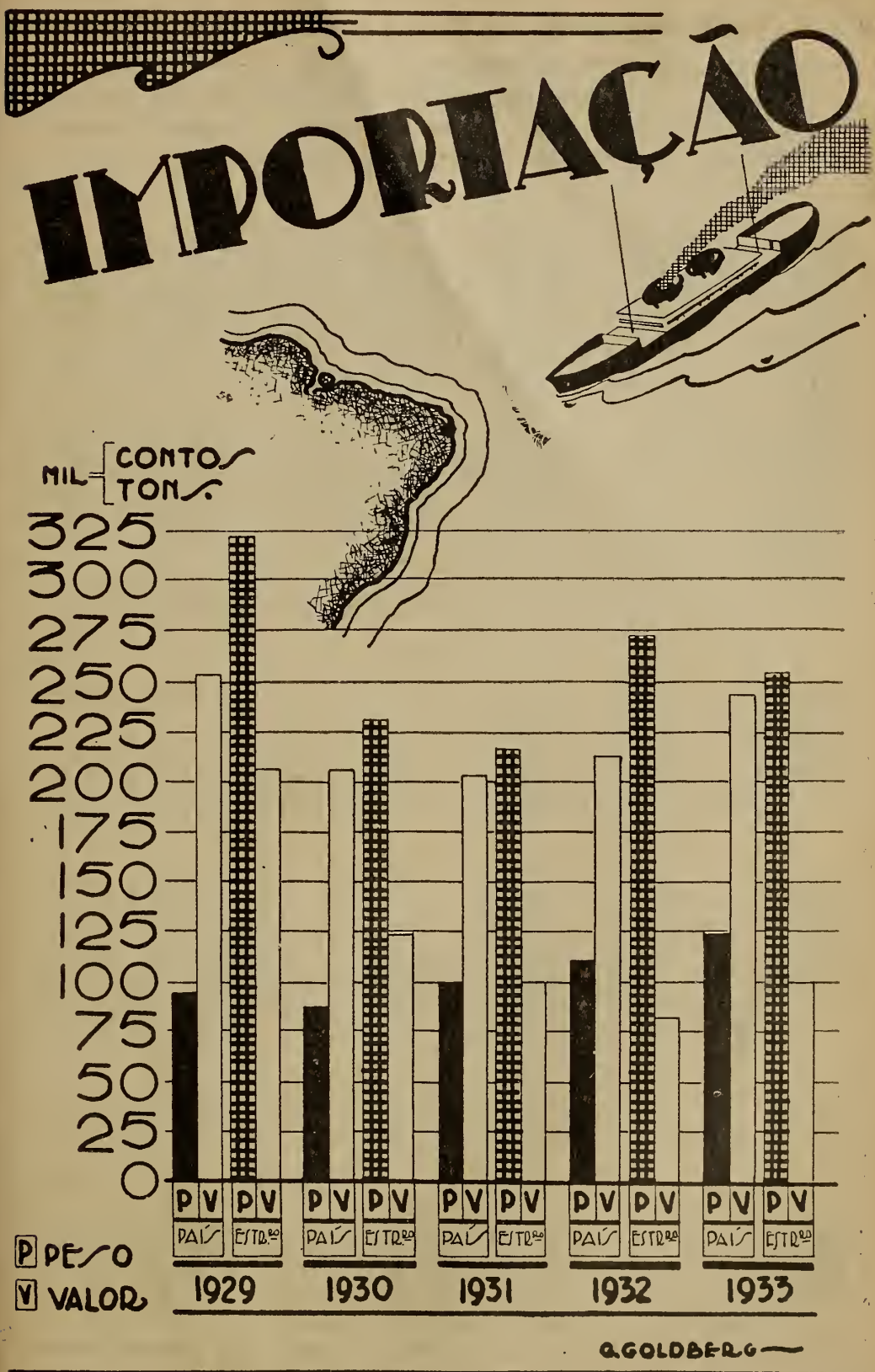
IMPORTAÇÃO
MIL CONTOS
TONS
325
300
275
250
225
200
175
150
125
100
75
50
25
0
P V P V P V P V P V P V P V P V P V P V
PAÍS ESTRº PAÍS ESTRº PAÍS ESTRº PAÍS ESTRº PAÍS ESTRº
1929 1930 1931 1932 1933
P PESO
V VALOR
A. GOLDBERG

Exportação de Açucar, pelo Porto do Recife, por Safras, no Decênio de

Destino	1923—1924 Quilos	1924—1925 Quilos	1925—1926 Quilos	1926—1927 Quilos	1927—1928 Quilos
					BRA
Acre	6.000	—	—	—	—
Amazonas	2.321.170	3.742.680	3.526.000	3.221.100	2.637.060
Pará	3.320.270	5.720.360	5.628.360	5.387.100	5.149.220
Maranhão	841.075	1.144.680	772.300	1.193.460	667.200
Piauí	666.920	464.940	410.400	620.300	530.940
Ceará	2.366.565	3.190.380	2.630.980	3.064.120	2.690.700
Rio Grande do Norte	1.102.800	1.199.215	624.720	687.280	732.510
Paraíba	19.110	13.080	600	1.560	131.595
Alagôas	72.040	7.365	7.760	210	15
Sergipe	—	—	—	—	—
Baía	12.060	195.000	120.000	120.120	120.060
Espirito Santo	7.200	392.460	787.440	763.200	1.512.780
Rio de Janeiro	14.369.891	36.299.135	38.267.190	14.928.420	55.294.690
São Paulo	52.246.070	107.516.470	100.778.250	93.593.000	93.555.545
Paraná	1.494.730	8.978.520	4.914.620	5.331.860	5.970.980
Santa Catarina	20 700	677.100	238.140	543.000	144.120
Rio Grande do Sul	23.953.325	40.560.862	25.314.600	37.094.320	34.440.600
Minas Gerais	—	—	—	—	—
Mato Grosso	—	—	—	6.000	7.200
Soma	102.819.926	210.102.247	184.021.360	166.555.050	203.585.215
					AME
Argentina	2.807.700	2.125.680	—	326.640	3.084.000
Bolivia	—	7.200	—	—	—
Estados Unidos	10.691.440	—	—	—	—
Paraguai	73.500	18.000	—	—	—
Uruguai	5.778.120	3.410.820	339.000	1.012.500	1.924.920
Soma	19.350.760	5.561.700	339 000	1.339.140	5.008.920
					EURO
Alemanha	1.320	120	—	50.775	830.220
Belgica	33.000	—	—	279.855	541.170
França	120	—	—	—	—
Holanda	—	—	—	—	963.765
Inglaterra	56.787.450	5.656.960	182.925	27.370.688	12.988.108
Portugal	2.282.507	1.050.714	65.432	1.463.434	6.352
Soma	59.104.397	6.707.794	248.357	29.164.752	15.329.615
					AFRI
Possessões Portuguêsas	560.620	475.810	—	321.720	—
Soma	560.620	475.810	—	321.720	—
					RESU
Brasil	102.819.926	210.102.247	184.021.360	166.555.050	203.585.215
America	19.350.760	5.561.700	339.000	1.339.140	5.008.920
Europa	59.104.397	6.707.794	248.357	29.164.752	15.329.615
Africa	560.620	475.810	—	321.720	—
Total	181.835.703	222.847.551	184.608.717	197.380.662	223.923.750

1923-1924 a 1932-1933, Segundo os Portos de Destino e o Peso

1928—1929 Quilos	1929—1930 Quilos	1930—1931 Quilos	1931—1932 Quilos	1932—1933 Quilos	TOTAL Quilos
SIL					
—	18.000	42.000	15.900	42.600	124.500
3.579.000	3.107.100	3.847.920	4.199.100	4.213.060	34.394.190
6.686.800	6.453.000	6.838.560	8.377.920	7.605.420	61.167.010
1.421.880	1.067.150	1.776.180	2.844 960	3.785.520	15.514.405
687.900	577.800	735.300	1.203.900	1.327.800	7.226.200
3.756.280	3.525.060	5.232.480	7.310.949	7.972.820	41.740.334
1.004.500	707.100	778.530	1.198.560	1.471.080	9.506.295
254.410	17.100	505.060	185.445	4.320	1.132.280
24.390	575	12.960	8.895	1.610	135.820
600	—	—	—	—	600
1.683.495	1.076.220	369.120	1.050.872	210.600	4.957.547
1.961.580	1.678.920	621.900	2.097.300	1.217.700	11.040.480
68.116.251	56.947 222	48.554.940	46.958.940	44.341.980	424.078.659
110.971.219	82.110.480	78.867.402	73.920.795	61.403.580	854.962.811
7.021.340	6.546.820	7.403.200	10.448.860	7.402.200	65.513.130
1.304.760	2.473.440	2.142.740	4.489.320	2.588.940	14.622.260
37.178.700	44.898.016	36.989.580	45:714.745	38.466.540	364.611.288
—	—	—	6.000	30.000	36.000
9.600	—	—	—	36.000	58.800
245.662.705	211.204.003	194.717.872	210.032.461	182.121.770	1.910.822.609
RICA					
28,140	612.000	300.000	144.000	—	9.428.160
—	—	—	—	—	7.200
—	—	—	—	—	10.691.440
—	—	—	—	—	91.500
3.599.160	957.000	429.000	771 000	3.558.000	21.779.520
3.627.300	1.569.000	729.000	915.000	3.558.000	41.997.820
PA					
—	—	—	180	1 800	884.415
—	1 635.360	—	203.100	—	2.692 485
2.982.450	4.236.480	—	—	—	7.219.050
5.842.620	507.990	—	—	—	7.314.375
8.037.145	54.261.375	12.279.610	13.144.545	38.717.430	229.426.236
24.662	43.756	387.000	24.000	480	5.348.337
16.886.877	60.684.961	12.666.610	13.371.825	38.719.710	252.884.898
CA					
—	—	—	—	—	1.358.150
—	—	—	—	—	1.358.150
MO					
245.662.705	211.204.003	194.717.872	210.032.461	182.121.770	1.910.822.609
3.627.300	1.569.000	729.000	915.000	3.558.000	41.997.820
16.886.877	60.684.961	12.666.610	13.371.825	38.719.710	252.884.898
—	—	—	—	—	1.358.150
266.176.882	273.457.964	208.113.482	224.319.289	224.399.480	2.207.063.477

Exportação de Açucar, pelo Porto do Recife, na Safra de 1932-1933, Segundo o Destino o Tipo, o Peso e o Valor

Destino	Tipo	Quilos	Valor
	PARA O PAÍS		
Acre	Branco	18.000	8:100$000
	Cristal	24.600	11:718$000
	Soma	42.600	19:818$000
Amazonas	Cristal	4.196.620	2.434:340$000
	Mascavado	6.600	2:040$000
	Refinado	240	177$600
	Somenos	6.000	2:280$000
	Usina	3.600	2:076$000
	Soma	4.213.060	2.440:913$600
Pará	Cristal	7.605.420	4.287:362$400
Maranhão	Cristal	2.336.760	1.296:044$400
	Demerara	22.200	12:666$000
	Mascavado	225.360	74:662$800
	Somenos	1.201.200	452:301$000
	Soma	3.785.520	1.835:674$200
Piauí	Cristal	1.322.400	687:622$800
	Mascavado	5.400	1:566$000
	Soma	1.327.800	689:188$800
Ceará	Cristal	6.665.900	3.706:261$200
	Demerara	1.800	774$000
	Mascavado	964.200	299:973$000
	Refinado	22.620	19:050$600
	Somenos	135.180	51:004$800
	3.º jacto	182.820	60:982$800
	Usina	300	150$000
	Soma	7 972.820	4.138:196$400
Rio Grande do Norte	Branco	2.640	1:188$000
	Cristal	928.380	499:151$400
	Demerara	1.500	600$000
	Mascavado	378.300	115:446$000
	Refinado	3.060	2:602$800
	Somenos	97.200	36:648$000
	3.º jacto	12.900	4:461$000
	Usina	47 100	26:070$000
	Soma	1.471.080	686:167$200
Paraíba	Cristal	1.200	840$000
	Demerara	1.920	1:419$600
	Refinado	1.200	1:116$000
	Soma	4.320	3:375$600
Alagôas	Refinado	60	55$800
	Usina	1.550	1:100$000
	Soma	1.610	1:155$800

Exportação de Açucar, pelo Porto do Recife, na Sfara de 1932 - 1933, Segundo o Destino, o Tipo, o Peso e o Valor

Destino	Tipo	Quilos	Valor
	PARA O PAÍS		
Baía	Cristal	188.400	101:400$000
	Refinado	15.000	12:360$000
	Usina	7.200	4:128$000
	Soma	210.600	117:888$000
Espirito Santo	Branco	10.500	4:725$000
	Cristal	974.100	502:809$000
	Mascavado	172.800	50:496$000
	Somenos	27.300	10:284$000
	3.º jacto	33.000	9:960$000
	Soma	1.217.700	578:274$000
Rio de Janeiro	Branco	9.900	4:455$000
	Cristal	36.623.640	19.186:886$600
	Demerara	1.135.260	494:708$400
	Mascavado	6.262.800	1.951:345$800
	Refinado	14.400	12:528$000
	Somenos	157.800	58:164$000
	3.º jacto	138.180	52:630$200
	Soma	44.341.980	21.760:718$000
São Paulo	Branco	20.760	9:219$600
	Cristal	29.520.960	14.980:437$600
	Demerara	60.000	24:000$000
	Mascavado	16.661.820	5.179:709$400
	Somenos	15.084.240	5.690:506$800
	3.º jacto	55.680	23:385$600
	Usina	120	61$200
	Soma	61.403.580	25.907:320$200
Paraná	Branco	66.000	29:700$000
	Cristal	5.751.600	2.907:705$000
	Demerara	18.000	7:440$000
	Mascavado	556.500	179:640$000
	Somenos	99.000	37:200$000
	3.º jacto	738 000	272:100$000
	Usina	173.100	87:270$000
	Soma	7.402.200	3.521:055$000
Santa Catarina	Branco	79.800	34:110$000
	Cristal	2.013.540	1.079:629$800
	Mascavado	18.000	5:520$000
	Refinado	3.600	3:000$000
	Somenos	450.000	168:780$000
	3.º jacto	24.000	8:520$000
	Soma	2.588.940	1.299:559$800

Exportação de Açucar, pelo Porto do Recife, na Safra de 1932-1933, Segundo o Destino, o Tipo, o Peso e o Valor

Destino	Tipo	Quilos	Valor
PARA O PAÍS			
Rio Grande do Sul	Branco	2.911.500	1.287:572$400
	Cristal	20.148.840	9.746:061$400
	Demerara	18.000	7:380$000
	Mascavado	736.800	231:027$000
	Refinado	23.400	17:550$000
	Somenos	27.000	9:930$000
	Usina	14.601.000	7.916:284$800
	Soma	38.466.540	19.215:805$600
Minas Gerais	Cristal	30.000	14:199$000
Mato Grosso	Cristal	6.000	2:760$000
	Refinado	24.000	18:000$000
	Usina	6.000	3:000$000
	Soma	36.000	23:760$000
PARA O ESTRANGEIRO			
Alemanha	Cristal	1.800	864$000
Inglaterra	Cristal	12.922.140	6.316:864$800
	Demerara	25.795.290	11.251:039$010
	Soma	38.717.430	17.567:903$810
Portugal	Refinado	480	440$000
Uruguai	Cristal	720.000	337:200$000
	Demerara	2.430.000	1.038:600$000
	Mascavado	408.000	127:110$000
	Soma	3.558.000	1.502:910$000
RESUMO			
Para o País		182.121.770	86.540:431$600
Para o Estrangeiro		42.277.710	19.072:118$210
TOTAL DA SAFRA		224.399.480	105.612:549$810

PREÇO MEDIO DO AÇUCAR NA PRAÇA DO RECIFE

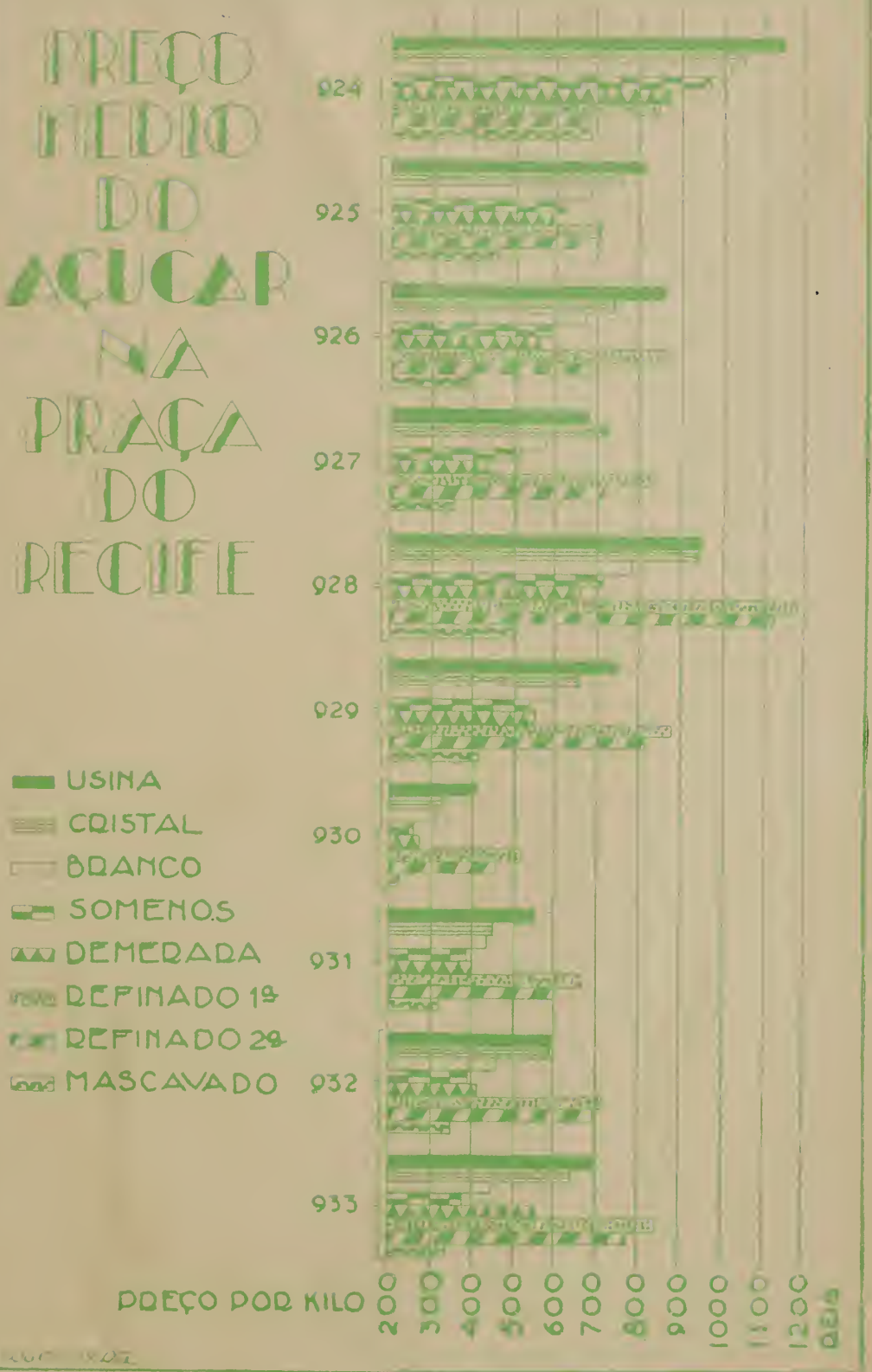

Entradas de Açucar, no Recife, nas Safras de 1800-1801 a 1932-1933, em Quilos

Safras	Quilos	Safras	Quilos
1800 — 1801	11.344.560	1832 — 1833	11.024.920
1801 — 1802	7.512.840	1833 — 1834	13.681.920
1802 — 1803	5.152.140	1834 — 1835	14.670.180
1803 — 1804	7.560.300	1835 — 1836	14.858.700
1804 — 1805	10.240.380	1836 — 1837	18.459.600
1805 — 1806	13.095.000	1837 — 1838	23.583.900
1806 — 1807	4.545.180	1838 — 1839	27.076.260
1807 — 1808	8.228.160	1839 — 1840	30.839.820
1808 — 1809	8.439.960	1840 — 1841	33.752.460
1809 — 1810	5.024.160	1841 — 1842	28.449.720
1810 — 1811	5.772.180	1842 — 1843	32.468.880
1811 — 1812	4.470.360	1843 — 1844	31.382.700
1812 — 1813	5.695.680	1844 — 1845	32.032.860
1813 — 1814	7.054.200	1845 — 1846	37.441.260
1814 — 1815	5.719.620	1846 — 1847	43.465.980
1815 — 1816	9.077.400	1847 — 1848	49.538.160
1816 — 1817	7.524.660	1848 — 1849	62.579.520
1817 — 1818	9.372.900	1849 — 1850	44.135.040
1818 — 1819	10.067.700	1850 — 1851	—
1819 — 1820	9.936.360	1851 — 1852	—
1820 — 1821	10.612.980	1852 — 1853	—
1821 — 1822	11.710.500	1853 — 1854	—
1822 — 1823	17.089.500	1854 — 1855	—
1823 — 1824	14.323.680	1855 — 1856	—
1824 — 1825	7.323.480	1856 — 1857	—
1825 — 1826	6.027.900	1857 — 1858	92.493.420
1826 — 1827	16.112.820	1858 — 1859	—
1827 — 1828	21.586.800	1859 — 1860	—
1828 — 1829	26.572.560	1860 — 1861	—
1829 — 1830	20.866.920	1861 — 1862	—
1830 — 1831	11.854.500	1862 — 1863	—
1831 — 1832	12.213.900	1863 — 1864	—

Entradas de Açucar, no Recife, nas Safras de 1800-1801 a 1932-1933, em Quilos

Safras	Quilos	Safras	Quilos
1864 — 1865	42.316.680	1898 — 1899	102.338.580
1865 — 1866	54.146.580	1899 — 1900	119.897.820
1866 — 1867	42.883.500	1900 — 1901	138.180.900
1867 — 1868	48.262.560	1901 — 1902	184.306.500
1868 — 1869	55.735.500	1902 — 1903	91.954.380
1869 — 1870	51.997.200	1903 — 1904	95.337.480
1870 — 1871	43.351.560	1904 — 1905	106.442.940
1871 — 1872	94.333.800	1905 — 1906	143.292.660
1872 — 1873	113.921.700	1906 — 1907	103.492.320
1873 — 1874	83.670.180	1907 — 1908	82.701.840
1874 — 1875	102.425.460	1908 — 1909	148.118.460
1875 — 1876	61.928.280	1909 — 1910	135.345.960
1876 — 1877	90.119.400	1910 — 1911	149.945.340
1877 — 1878	83.607.360	1911 — 1912	112.159.680
1878 — 1879	78.195.360	1912 — 1913	132.007.560
1879 — 1880	128.747.760	1913 — 1914	124.248.840
1880 — 1881	166.857.960	1914 — 1915	135.600.180
1881 — 1882	152.169.660	1915 — 1916	86.657.100
1882 — 1883	92.218.380	1916 — 1917	171.563.340
1883 — 1884	161.109.900	1917 — 1918	170.245.380
1884 — 1885	124.641.540	1918 — 1919	199.692.600
1885 — 1886	97.225.080	1919 — 1920	114.550.980
1886 — 1887	147.852.180	1920 — 1921	214.239.900
1887 — 1888	174.525.540	1921 — 1922	270.465.420
1888 — 1889	120.852.300	1922 — 1923	203.789.040
1889 — 1890	104.259.120	1923 — 1924	170.606.340
1890 — 1891	146.273.580	1924 — 1925	232.649.580
1891 — 1892	128.474.820	1925 — 1926	194.514.180
1892 — 1892	124.338.120	1926 — 1927	201.531.660
1893 — 1894	167.155.260	1927 — 1928	238.114.260
1894 — 1895	194.419.020	1928 — 1929	279.369.960
1895 — 1896	144.379.740	1929 — 1930	308.652.720
1896 — 1897	103.367.400	1930 — 1931	203.200.920
1897 — 1898	123.089.460	1931 — 1932	252.530.700
—	—	1932 — 1933	221.962.680

Entradas de Açucar, no Recife e Exportação, nas Safras de 1900-1901 a 1932-1933

Safras	Entradas (Quilos)	N.os indices	Saídas (Quilos)	N.os indices
1900 — 1901	138.180.900	100	152.214.440	100
1901 — 1902	184.306.500	133	205.275.031	135
1902 — 1903	91.954.380	67	104.075.796	68
1903 — 1904	95.3373480	69	165.687.180	109
1904 — 1905	106.442.940	77	108.855.828	72
1905 — 1906	143.292.660	111	108.512.597	71
1906 — 1907	103.492.320	75	96.064.560	63
1907 — 1908	82.701.840	60	84.340.130	55
1908 — 1909	148.118.460	100	148.639.193	98
1909 — 1910	135.345.960	98	129.515.023	85
1910 — 1911	149.945.340	109	131.909.108	87
1911 — 1912	112.159.680	81	122.699.030	81
1912 — 1913	132.007.550	96	137.597.067	90
1913 — 1914	124.248.840	90	133.512.900	88
1914 — 1915	135.600.180	98	143.133.300	94
1915 — 1916	86.657.100	63	90.208.725	59
1916 — 1917	171.563.340	124	181.658.455	119
1917 — 1918	170.245.380	123	157.437.275	103
1918 — 1919	199.692.600	145	183.365.130	120
1919 — 1920	114.550.980	83	107.983.350	71
1920 — 1921	214.239.900	155	175.927.900	116
1921 — 1922	270.465.420	196	253.629.240	167
1922 — 1923	203.789.040	147	178.828.348	117
1923 — 1924	170.606.340	123	181.835.703	120
1924 — 1925	232.649.580	168	222.847.551	146
1925 — 1926	194.514.180	141	184.608.717	121
1926 — 1927	201.531.660	146	197.380.662	130
1927 — 1928	238.114.260	172	223.923.750	147
1928 — 1929	279.369.660	202	266.176.882	175
1929 — 1930	308.652.720	224	273.457.964	180
1930 — 1931	203.200.920	147	208.113.482	137
1931 — 1932	252.530.700	183	224.319.286	147
1932 — 1933	221.962.680	161	224.399.480	147

Preço Medio do Açucar, na Praça do

POR

Tipo do açucar	Anos	Media								
		Janeiro	Fev.o	Março	Abril	Maio	Junho	Julho	Agosto	Setemb.
Refinado 1.ª	1924	$940	$900	$909	$900	$900	$900	$900	$900	$900
	1925	$550	$615	1$000	1$024	$932	$827	$824	$840	$840
	1926	$790	$790	$790	$972	$950	$900	$900	$900	$900
	1927	$740	$740	$740	$740	$740	$740	$740	1$010	$970
	1928	$940	$940	1$044	1$070	1$070	1$372	1$672	1$428	1$385
	1929	$952	1$160	1$217	1$103	1$028	$955	$905	$756	$800
	1930	$496	$566	$562	$520	$512	$540	$540	$549	$540
	1931	$616	$650	$700	$678	$685	$700	$700	$700	$684
	1932	$647	$630	$730	$725	$710	$740	$740	$740	$740
	1933	$706	$840	1$000	$930	$930	$915	$934	$815	$805
Refinado 2.ª	1924	$740	$700	$700	$700	$700	$700	$700	$700	$700
	1925	$440	$487	$880	$894	$652	$627	$624	$655	$670
	1926	$620	$620	$620	$864	$750	$600	$700	$700	$700
	1927	$600	$600	$600	$600	$600	$600	$600	$900	$900
	1928	$870	$870	$974	1$000	1$000	1$302	1$602	1$364	1$322
	1929	$884	1$120	1$155	1$035	$964	$888	$835	$670	$740
	1930	$428	$505	$492	$442	$442	$470	$470	$770	$470
	1931	$552	$570	$600	$600	$620	$640	$640	$630	$614
	1932	$577	$562	$640	$620	$637	$670	$670	$670	$670
	1933	$638	$775	$930	$870	$870	$853	$866	$755	$735
Cristal	1924	1$024	1$075	1$305	1$234	1$285	1$280	1$202	1$140	$990
	1925	$568	$667	$912	$908	$885	$822	$904	$862	$772
	1926	$844	$882	$840	$864	$795	$744	$730	$730	$629
	1927	$592	$575	$584	$585	$567	$832	$855	$817	$786
	1928	$790	$790	$822	$870	$870	1$075	1$290	1$290	1$140
	1929	$770	$908	$970	$893	$814	$695	$615	$408	$765
	1930	$302	$325	$357	$340	$338	$350	$350	$324	$310
	1931	$470	$500	$480	$450	$485	$477	$494	$444	$430
	1932	$392	$397	$448	$450	$480	$538	$540	$540	$540
	1933	$468	$595	$750	$730	$634	$635	$656	$657	$645
Usina	1924	1$136	1$177	1$575	1$430	1$270	1$270	1$270	1$214	1$177
	1925	$650	$800	1$002	$936	$900	$815	$810	$787	$780
	1926	$860	$940	$855	$950	$935	$890	$867	$890	$828
	1927	$715	$727	$660	$660	$570	$550	$550	$550	$770
	1928	$860	$952	$966	$950	$950	$950	$950	0950	$992
	1929	$920	$990	1$070	1$028	$886	$740	$743	$524	$545
	1930	$400	$385	$442	$432	$430	$450	$450	$395	$340
	1931	$580	$567	$570	$560	$560	$560	$560	$560	$560
	1932	$500	$477	$470	$470	$470	$470	$470	$470	$470
	1933	$502	$600	$813	$790	$694	$695	$716	$718	$705

Recife, no Decênio de 1924 a 1933

QUILO

Mensal			Media Trimestral				Media Semestral	
Outubro	Novembro	Dezembro	1.º	2.º	3.º	4.º	1.º	2.º
$802	$680	$565	$913	$900	$900	$682	$906	$791
$800	$790	$790	$721	$927	$934	$793	$549	$863
$900	$900	$740	$790	$940	$900	$846	$865	$873
$970	$940	$940	$740	$740	$906	$950	$740	$928
1$178	1$120	1$000	$974	1$170	1$495	1$099	1$072	1$297
$628	$555	$503	1$109	1$028	$820	$562	1$068	$691
$404	$417	$525	$541	$524	$540	$448	$532	$494
$640	$640	$640	$655	$691	$694	$640	$673	$667
$730	$700	$722	$369	$725	$740	$717	$697	$728
$750	$750	$737	$849	$925	$852	$746	$887	$799
$700	$620	$485	$713	$700	$700	$601	$706	$650
$630	$620	$620	$602	$724	$649	$623	$663	$636
$700	$700	$600	$620	$771	$700	$666	$695	$683
$900	$870	$870	$600	$600	$800	$880	$600	$840
1$110	1$055	$940	$904	1$100	1$429	1$035	1$002	1$232
$564	$488	$438	1$053	$962	$748	$496	1$007	$622
$435	$357	$465	$475	$451	$470	$419	$463	$444
$570	$570	$570	$574	$620	$628	$570	$597	$599
$662	$640	$652	$593	$865	$670	$651	$729	$660
$670	$670	$657	$781	$865	$786	$666	$823	$726
$788	$650	$592	1$134	1$266	1$110	$676	1$200	$893
$618	$570	$657	$715	$871	$846	$615	$793	$730
$607	$620	$618	$855	$801	$696	$615	$828	$655
$790	$790	$790	$583	$661	$819	$790	$622	$804
$912	$820	$800	$800	$938	1$240	$807	$869	1$023
$414	$350	$308	$882	$800	$596	$357	$841	$476
$250	$257	$385	$328	$342	$328	$297	$335	$312
$400	$370	$392	$483	$470	$456	$387	$476	$421
$480	$448	$457	$412	$978	$540	$461	$695	$500
$670	$640	$610	$605	$664	$653	$640	$635	$647
$890	$705	$640	1$296	1$323	1$220	$745	1$309	$982
$764	$785	$745	$817	$883	$792	$764	$850	$778
$780	$820	$774	$885	$925	$860	$791	$905	$825
$822	$826	$810	$700	$593	$623	$819	$646	$721
1$088	1$000	$935	$926	$950	$964	$962	$938	$963
$592	$510	$503	$993	$884	$604	$535	$938	$569
$350	$350	$467	$409	$437	$395	$389	$423	$392
$520	$470	$500	$572	$560	$560	$496	$566	$528
$535	$524	$500	$482	$940	$470	$519	$711	$494
$730	$700	$765	$639	$727	$713	$732	$683	$723

Preço Medio do Açucar na Praça do

POR

Tipos do açucar	Anos	Janeiro	Fev.º	Março	Abril	Maio	Junho	Julho	Agosto	Media Set.º
Demerara	1924	$816	$837	1$050	1$018	1$010	1$010	1$010	1$010	1$010
	1925	$430	$545	$732	$718	$670	$670	$670	$670	$670
	1926	$600	$600	$660	$650	$590	$590	$590	$590	$442
	1927	$410	$410	$410	$410	$410	$410	$410	$410	$410
	1928	$560	$650	$650	$650	$650	$650	$650	$650	$650
	1929	$666	$765	$840	$765	$658	$625	$533	$414	$433
	1930	$260	$267	$337	$272	$244	$282	$290	$278	$270
	1931	$416	$440	$412	$430	$530	$430	$430	$418	$370
	1932	$345	$355	$400	$392	$425	$430	$430	$430	$430
	1933	$424	$533	$643	$650	$558	$545	$560	$560	$560
Branco	1924	$990	$842	1$215	1$154	1$117	1$095	1$120	1$370	1$060
	1925	$576	$655	$870	$856	$782	$712	$700	$700	$700
	1926	$842	$865	$782	$792	$712	$682	$620	$620	$560
	1927	$520	$527	$518	$490	$467	$600	$620	$620	$620
	1928	$662	$690	$690	$690	$710	$845	$900	$900	$900
	1929	$702	$845	$850	$753	$664	$590	$573	$468	$508
	1930	$324	$335	$355	$300	$290	$300	$300	$300	$305
	1931	$448	$495	$502	$462	$462	$470	$470	$418	$360
	1932	$417	$405	$436	$425	$420	$420	$420	$420	$420
	1933	$450	$458	$450	$450	$450	$450	$450	$450	$450
Somenos	1924	$930	$985	1$155	1$092	1$048	1$040	1$040	1$275	$990
	1925	$512	$587	$795	$786	$717	$652	$640	$640	$640
	1926	$718	$797	$715	$726	$650	$614	$550	$550	$490
	1927	$450	$460	$468	$427	$375	$530	$550	$550	$550
	1928	$600	$620	$620	$620	$636	$770	$840	$840	$840
	1929	$634	$790	$782	$688	$596	$520	$503	$414	$438
	1930	$256	$275	$287	$237	$234	$250	$260	$262	$255
	1931	$376	$427	$430	$396	$400	$410	$410	$374	$350
	1932	$332	$340	$360	$360	$360	$360	$360	$360	$360
	1933	$380	$380	$380	$380	$380	$380	$380	$380	$380
Mascavado	1924	$710	$730	$802	$752	$705	$570	$570	$570	$570
	1925	$398	$470	$582	$570	$505	$440	$456	$480	$460
	1926	$462	$557	$512	$468	$402	$380	$310	$310	$300
	1927	$347	$325	$318	$290	$272	$352	$355	$340	$348
	1928	$410	$440	$422	$390	$376	$585	$670	$670	$547
	1929	$438	$510	$510	$500	$470	$445	$440	$384	$428
	1930	$226	$237	$235	$192	$186	$207	$220	$204	$202
	1931	$332	$337	$332	$298	$350	$317	$350	$322	$282
	1932	$310	$300	$354	$320	$350	$348	$380	$380	$380
	1933	$290	$343	$412	$358	$280	$295	$332	$315	$342
3.º jacto	1929	—	—	—	—	$558	$490	$480	$404	$410
	1930	$222	$222	$240	$432	$182	$210	$230	$220	$215
	1931	$326	$350	$382	$326	$290	$290	$290	$290	$290
	1932	$302	$300	$304	$267	$275	$280	$280	$280	$270
	1933	$330	$388	$420	$388	$290	$290	$290	$290	$290

Recife, no Decênio de 1924 a 1933

QUILO

Mensal			Media Trimestral				Media Semestral	
Outubro	Novembro	Dezembro	1.º	2.º	3.º	4.º	1.º	2.º
$700	$540	$467	$901	1$012	1$010	$569	$956	$789
$440	$440	$455	$569	$686	$670	$455	$627	$557
$410	$410	$410	$620	$643	$540	$410	$633	$475
$452	$550	$530	$410	$410	$410	$510	$410	$460
$770	$712	$690	$620	$650	$650	$708	$635	$679
$368	$293	$250	$757	$682	$460	$303	$719	$381
$200	$225	$335	$288	$266	$279	$253	$277	$266
$385	$322	$320	$422	$430	$406	$342	$426	$374
$442	$416	$425	$366	$415	$430	$427	$390	$428
$560	$560	$550	$534	$582	$560	$557	$558	$559
$890	$720	$625	1$015	1$122	1$183	$745	1$068	$964
$570	$547	$592	$700	$783	$700	$569	$741	$634
$520	$520	$520	$829	$728	$600	$520	$778	$560
$620	$626	$660	$521	$519	$620	$635	$520	$627
$796	$720	$720	$680	$748	$900	$817	$714	$558
$520	$378	$335	$799	$669	$516	$411	$734	$463
$270	$277	$382	$388	$296	$301	$309	$317	$305
$360	$360	$404	$481	$464	$416	$374	$472	$395
$420	$432	$450	$419	$561	$420	$434	$490	$427
$450	$450	$450	$453	$450	$450	$450	$452	$450
$802	$642	$590	1$023	1$060	1$101	$678	1$041	$889
$470	$470	$527	$631	$718	$640	$489	$674	$564
$450	$450	$450	$643	$663	$530	$450	$703	$490
$562	$578	$598	$456	$444	$550	$579	$450	$564
$728	$702	$642	$613	$675	$840	$716	$644	$778
$450	$328	$270	$735	$601	$451	$349	$668	$400
$225	$232	$317	$272	$240	$259	$258	$256	$258
$350	$350	$350	$411	$402	$378	$350	$406	$364
$360	$372	$380	$344	$480	$360	$370	$412	$365
$380	$380	$380	$380	$380	$380	$380	$380	$380
$616	$547	$477	$747	$675	$570	$546	$711	$556
$436	$365	$390	$483	$505	$465	$397	$494	$431
$310	$335	$350	$510	$416	$306	$331	$463	$318
$397	$410	$428	$330	$304	$347	$411	$317	$379
$500	$480	$462	$424	$450	$629	$480	$437	$554
$380	$295	$225	$486	$471	$417	$300	$478	$358
$195	$202	$360	$232	$195	$208	$252	$213	$230
$352	$307	$306	$333	$306	$318	$321	$319	$319
$385	$360	$347	$321	$339	$380	$364	$330	$372
$330	$317	$350	$349	$311	$330	$332	$330	$331
$348	$275	$225	—	$524	$431	$282	$524	$354
$192	$210	$300	$227	$284	$221	$234	$250	$227
$305	$305	$320	$355	$302	$290	$310	$326	$300
$305	$306	$302	$302	$274	$276	$304	$288	$290
$290	$290	$412	$380	$323	$290	$331	$352	$311

Exportação de Algodão pelo Porto do Recife, por Safras, no Decênio

Destino	1923/1924 Quilos	1924/1925 Quilos	1925/1926 Quilos	1926/1927 Quilos	1927/1928 Quilos
					BRA
Maranhão	—	—	4.929	—	—
Piauí	—	300	—	—	—
Ceará	1.248	—	—	—	—
Rio G. do Norte	—	—	—	—	—
Paraíba	—	1.400	—	—	—
Alagôas	54.536	—	69.697	113.003	133.498
Sergipe	49.521	—	132.909	—	—
Baía	384.797	447.522	96.362	168.613	273.819
Espirito Santo	—	—	15.132	34.130	40.056
Rio de Janeiro	1.521.245	2.041.201	1.499.903	1.581.235	2.892.036
São Paulo	2.150.796	2.180.311	3.074.265	6.286.403	3.047.822
Sauta Catarina	420.502	453.786	340.918	715.994	727.691
Rio G. do Sul	300.171	257.436	115.145	394.905	249.272
Soma	4.882.816	5.381.956	5.349.260	9.294.283	7.364.194
					AME
Estados Unidos	8.366	—	—	—	—
					EU
Alemanha	—	1.230	3.623	30.597	54.039
Belgica	560	—	—	45	—
França	60.400	—	40.178	485	—
Hespanha	—	—	—	—	63.795
Holanda	—	—	103.868	36.383	—
Inglaterra	1.492.450	1.925.542	2.574.075	2.086.799	2.855.891
Italia	—	15.000	—	—	—
Portugal	1.778.431	1.302.088	698.896	939.376	1.107.718
Soma	3.331.841	3.243.860	3.420.640	3.093.685	4.081.443
					RE
Brasil	4.882.816	5.381.956	5.349.260	9.294.283	7.364.194
America	8.336	—	—	—	—
Europa	3.331.841	3.243.860	3.420.640	3.093.685	4.081.443
Total	8.223.023	8.625.816	8 769.900	12.387.968	11.445.637

de 1923/24 a 1932/33, Segundo os Portos de Destino e o Peso

1928/1929 Quilos	1929/1930 Quilos	1930/1931 Quilos	1931/1932 Quilos	1932/1933 Quilos	TOTAL Quilos
SIL					
—	—	—	—	—	4.929
—	—	—	—	—	300
—	—	—	—	—	1.248
—	—	631	—	—	631
—	—	—	—	—	1.400
65.695	—	—	106.946	—	543.375
—	—	—	115.660	79.206	377.296
177.702	165.825	19.990	518.995	84.564	2.338.189
25.167	10.023	—	—	—	124.508
553.499	48.519	288.509	2.097.581	1.312.041	13.835.769
3.345.599	2.322.744	1.990.245	2.976.586	1.368.648	28.743.419
522.759	461.272	315.951	295.198	204.773	4.458.844
217.629	162.111	302.409	230.951	134.076	2.364.105
4.908.050	3.170.494	2.917.735	6.341.917	3.183.308	52.794.013
RICA					
—	—	—	—	—	8.366
ROPA					
74.859	137.011	466.583	—	—	767.942
—	—	107.179	315.846	—	423.630
—	24.941	10.336	7	—	136.347
—	—	—	—	—	63.795
—	186.248	60.786	—	—	387.285
1.147.829	9.500.375	3.104.958	1.756 365	28.669	26.472.953
—	—	—	—	—	15.000
934.755	1.512.040	1.431.631	435.294	—	10.140.229
2.157.443	11.360.615	5 181.473	2 507.512	28.669	38.407.181
SUMO					
4.908.050	3.170.494	2.917.735	6.341.917	3.183.308	52.794.013
—	—	—	—	—	8.366
2.157.443	11.360.615	5.181.473	2.507.512	28.669	38.407.181
7.065.493	14.531.109	8.099.208	8.849.429	3.211.977	91.209.560

Entradas de Algodão, no Recife, nas Safras de 1860-1861 a 1932-1933

Safras	Quilos	Safras	Quilos
1860 — 1861	1.151.775	1897 — 1898	18.042.900
1861 — 1862	1.846.350	1898 — 1899	10.168.425
1862 — 1863	3.683.250	1899 — 1900	21.736.950
1863 — 1864	5.724.450	1900 — 1901	11.919.375
1864 — 1865	9.758.454	1901 — 1902	22.891.350
1865 — 1866	14.990.400	1902 — 1903	21.004.125
1866 — 1867	16.172.550	1903 — 1904	14.283.900
1867 — 1868	13.000.350	1904 — 1905	18.530.175
1868 — 1869	12.959.550	1905 — 1906	18.504.450
1869 — 1870	13.137.750	1906 — 1907	20.584.125
1870 — 1871	13.435.275	1907 — 1908	12.124.350
1871 — 1872	25.138.500	1908 — 1909	15 391.350
1872 — 1873	13.386.150	1909 — 1910	13.988.075
1873 — 1874	10.506.000	1910 — 1911	23.643.975
1874 — 1875	10.646.706	1911 — 1912	20.105.100
1875 — 1876	9.819.375	1912 — 1913	21.943.125
1876 — 1877	9.731.550	1913 — 1914	24.299.925
1877 — 1878	2.493.205	1914 — 1915	19.702.275
1878 — 1879	2.262.600	1915 — 1916	14.467.275
1879 — 1880	4.508.775	1916 — 1917	23.282.025
1880 — 1881	8.933.850	1917 — 1918	17.612.550
1881 — 1882	11.887.275	1918 — 1919	13.014.150
1882 — 1883	11.121.000	1919 — 1920	8.906.175
1883 — 1884	10.273.650	1920 — 1921	9.702.225
1884 — 1885	11.244.000	1921 — 1922	12.836.550
1885 — 1886	12.100.275	1922 — 1923	11.893.012
1886 — 1887	23.935.050	1923 — 1924	12.631.375
1887 — 1888	22.670.100	1924 — 1925	12.182.991
1888 — 1889	17.983.800	1925 — 1926	12.444.555
1889 — 1890	12.473.100	1926 — 1927	15.468.437
1890 — 1891	14.142.375	1927 — 1928	14.370.335
1891 — 1892	12.599.250	1928 — 1929	12.257.283
1892 — 1893	23.468.400	1929 — 1930	17.754.373
1893 — 1894	23.419.350	1930 — 1931	12.438.312
1894 — 1895	14.525.025	1931 — 1932	13.037.586
1895 — 1896	12.932.025	1932 — 1933	6.725.647
1896 — 1897	12.740.025	—	—

Entradas de Algodão no Recife e Exportação, nas Safras de 1900-1901 a 1932-1933

Safras	Entradas (Quilos)	N.os indices	Saídas (Quilos)	N.os indices
1900/1901	11.919.375	100	10.987.065	100
1901/1902	22.891.350	192	20.447.335	186
1902/1903	21.004.125	176	22.545.070	205
1903/1904	14.283.900	120	13.445.460	122
1904/1905	18.530.175	155	15 702.962	143
1905/1906	18.504.450	155	19.943.175	182
1906/1907	20.584.125	172	19.667.167	179
1907/1908	12.124.350	102	10.287.694	94
1908/1909	15.391.350	129	14.314.240	130
1909/1910	13.998.075	117	9.657.240	88
1910/1911	23.643.975	198	16.733.143	153
1911/1912	20.105.100	169	18.480.798	168
1912/1913	21.943.125	184	15.049.200	137
1913/1914	24.299.925	204	21.224.146	193
1914/1915	19.702.275	165	17.517.870	159
1915/1916	14.467.275	121	13.884.950	126
1916/1917	23.282.025	195	20.193.920	184
1917/1918	17.612.550	148	13.816.086	126
1918/1919	13.014.150	109	6.562.034	60
1919/1920	8.906.175	75	10.063.014	92
1920/1921	9.702.225	81	10.528.180	96
1921/1922	12.836 550	107	13.774.858	125
1922/1923	11.893.012	100	10.019.788	91
1923/1924	12 631.375	106	8.223.032	75
1924/1925	12.182.991	102	8.625.816	79
1925/1926	12.444.555	104	8.769.900	80
1926/1927	15.468.437	130	12.387.968	113
1927/1928	14.370.335	121	11.445.637	104
1928/1929	12.257.283	103	7.065.493	65
1929/1930	17.754.373	149	14.531.109	132
1930/1931	12.438.312	104	8.099.208	74
1931/1932	13.037.586	109	8.849.429	81
1932/1933	6.725.647	56	3.211.977	29

Preço Medio do Algodão na Praça

POR 15

Anos	Média						
	Janeiro	Fevereiro	Março	Abril	Maio	Junho	Julho
1900	15$800	16$650	17$150	17$050	16$500	15$750	13$250
1901	15$400	14$300	13$000	—	10$200	10$750	12$650
1902	10$100	10$250	10$000	10$550	10$450	10$550	10$650
1903	10$970	11$900	12$650	12$750	14$350	15$950	14$000
1904	17$150	17$100	18$250	18$750	18$600	17$250	14$750
1905	9$000	9$150	8$500	7$400	7$400	8$150	8$750
1906	9$500	9$400	9$700	10$950	11$250	10$500	10$250
1907	11$850	11$850	12$600	13$350	13$350	14$000	13$600
1908	14$000	14$250	13$850	13$450	13$900	14$050	13$000
1909	10$150	10$150	10$000	10$400	10$850	11$100	12$000
1910	17$750	18$500	18$250	20$500	19$000	18$100	17$250
1911	15$550	14$500	14$000	13$550	13$750	13$150	11$500
1912	11$350	12$500	11$800	13$000	13$750	12$750	13$250
1913	12$150	11$950	11$700	11$650	11$750	11$650	11$100
1914	11$100	11$250	11$600	11$900	12$050	13$450	12$600
1915	10$550	10$700	11$650	13$250	13$750	14$400	13$800
1916	27$000	29$000	31$250	34$500	31$500	31$000	27$000
1917	34$000	30$500	30$000	31$000	32$500	33$500	34$500
1918	41$500	42$500	47$500	49$500	55$000	57$500	66$500
1919	46$500	43$000	35$000	40$500	41$500	44$000	46$000
1920	38$500	40$500	41$000	38$000	41$000	45$500	43$500
1921	27$000	25$500	23$000	22$500	40$000	16$500	15$500
1922	31$000	30$000	30$000	30$500	30$500	37$500	43$000
1923	65$500	71$500	77$500	75$000	71$500	75$000	68$000
1924	90$000	82$500	72$500	92$000	95$000	100$000	105$000
1925	60$000	67$000	76$000	72$500	69$000	64$000	60$000
1926	39$000	39$000	37$000	35$000	32$500	29$500	31$500
1927	34$000	36$000	39$500	38$500	41$500	47$000	48$500
1928	48$000	47$500	49$000	56$000	59$000	59$000	47$500
1929	49$500	48$500	50$500	49$000	46$000	43$500	43$000
1930	30$500	34$500	33$000	33$500	32$000	29$500	27$000
1931	25$500	29$500	35$500	37$500	39$500	37$000	35$500
1932	43$500	42$000	43$000	41$500	40$000	40$000	39$500
1933	73$580	70$010	68$140	59$700	56$480	53$190	50$660

PREÇO MEDIO DO ALGODÃO NA PRAÇA DO RECIFE

MIL REIS
15 KILOS

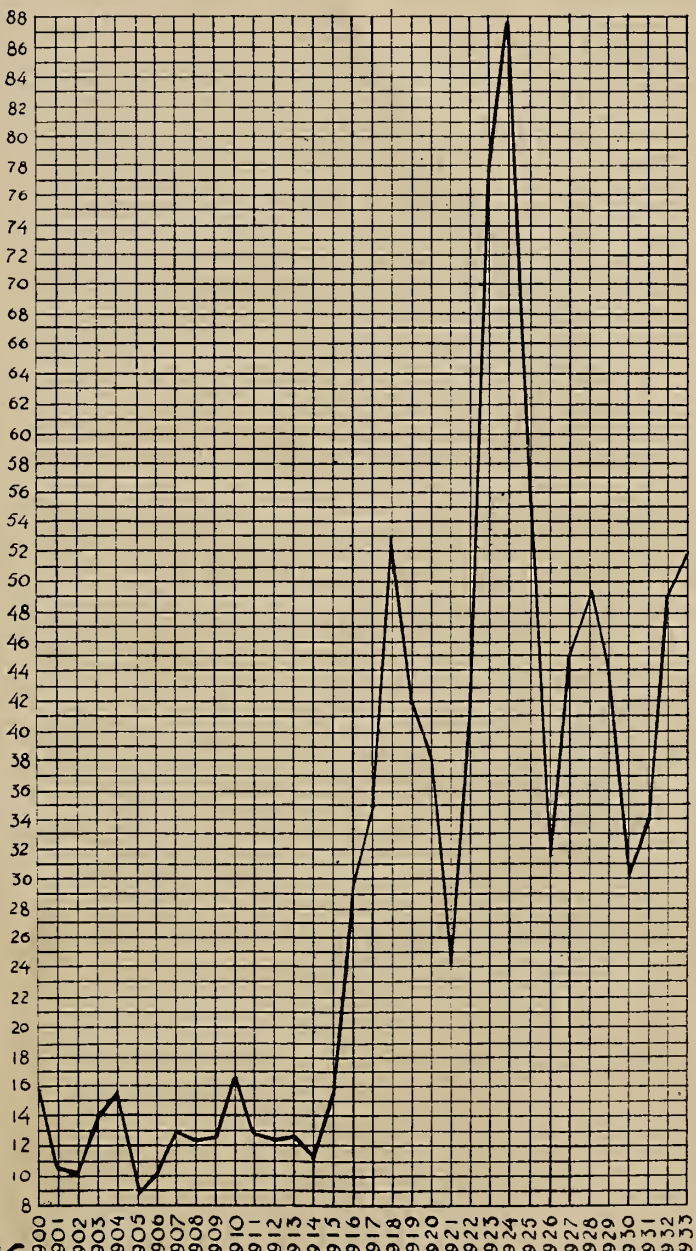

ANOS

George Goldberg

do Recife, no Periodo de 1900 a 1933

QUILOS

Mensal					Média Semestral		Média Anual
Agosto	Setembro	Outubro	Novembro	Dezembro	1.º	2.º	
14$500	16$600	16$000	15$600	15$750	16$480	15$280	15$880
12$050	10$900	10$250	9$600	9$250	10$610	10$780	10$690
10$150	10$250	10$300	10$250	10$350	10$320	10$330	10$320
14$500	14$300	13$750	14$600	16$150	13$100	14$550	13$830
14$000	14$000	13$500	12$350	10$050	17$850	13$100	15$480
8$850	8$900	9$050	9$700	9$750	8$270	9$170	8$720
9$300	9$600	10$750	10$600	10$950	10$220	10$240	10$230
13$350	13$400	13$250	12$950	13$150	12$830	13$280	13$060
11$300	10$600	10$250	9$600	9$600	13$920	10$720	12$320
13$050	13$200	15$500	16$750	17$250	10$440	14$630	12$540
14$500	12$000	12$850	14$750	14$300	18$680	14$280	16$480
12$050	12$150	11$250	11$150	11$000	14$080	11$520	12$800
12$400	12$150	11$250	12$100	12$650	12$520	12$300	12$410
11$500	12$500	13$350	12$700	12$200	13$140	12$230	12$690
10$400	10$250	11$350	10$850	10$900	11$890	10$560	11$230
14$850	16$250	21$250	22$500	23$750	12$380	18$730	15$550
26$000	25$000	28$250	32$500	33$500	30$710	28$750	29$730
34$000	36$500	39$000	41$500	42$500	31$920	38$000	34$960
67$500	68$000	50$000	49$000	42$500	48$920	57$250	53$080
44$000	43$500	40$500	40$000	37$500	41$750	41$920	41$849
42$500	36$000	34$000	29$000	24$000	40$750	35$330	38$040
18$000	23$500	28$000	26$500	22$500	25$750	22$330	24$040
41$000	44$000	53$500	54$500	58$000	31$580	49$000	40$290
67$500	71$000	82$500	101$000	105$000	72$580	82$500	77$540
106$000	102$500	77$500	64$500	61$500	88$670	86$170	87$420
51$000	46$000	36$500	33$000	37$500	68$080	44$000	56$040
30$000	28$000	24$500	25$500	27$500	35$330	27$830	31$580
49$000	54$000	52$000	51$500	49$090	39$420	50$670	45$040
43$500	44$000	45$500	46$500	46$500	53$080	45$500	49$290
40$500	40$500	39$500	37$000	37$500	47$830	39$670	43$750
27$000	27$500	26$500	25$500	24$000	33$670	26$250	29$960
29$500	27$000	30$500	37$500	44$000	34$080	34$080	34$080
38$000	55$000	67$500	69$000	70$000	41$670	56$500	49$090
48$000	35$490	36$680	36$380	33$330	63$510	40$090	51$800

Exportação de Alcool, pelo Porto do Recife, no Quinquênio de

Destino	1929		1930		19
	Peso: Quilos	Valor	Peso: Quilos	Valor	Peso: Quilos
PARA O PAÍS					A L
Amazonas	127.328	42:160$440	70.612	13:034$160	14.624
Pará	34.444	12:129$630	18.642	3:545$640	6.552
Maranhão	81.142	25:851$560	46.540	9:292$400	21.594
Piauí	35.856	11:727$680	18.156	3:718$080	10.332
Ceará	302.487	95:171$570	189.941	34:585$380	83.108
Rio Grande do Norte	70.001	24:413$470	19.450	3:587$400	2.677
Paraíba	4.734	1:824$120	756	136$080	129.736
Alagôas	168	30$240	74	13$320	72
Baía	764.684	238:096$240	966.362	177:373$160	752.125
Espirito Santo	186.349	77:949$570	—	—	7.445
Rio de Janeiro	5.863.469	1.712:587$190	2.883.540	536:063$600	3.020.561
São Paulo	2.873.179	836:438$170	614.791	112:392$480	349.076
Paraná	642.432	228:539$890	542.594	98:123$480	147.553
Santa Catarina	94.861	25:831$330	69.285	12:471$300	68.695
Rio Grande do Sul	1.220.992	426:245$610	1.002.984	185:387$560	566.083
Soma	12.302.126	3.758:996$710	6.443.727	1:189:724$040	5.180.233
PARA O ESTRANGEIRO					
Argentina	3.200	576$000	15.744	2:833$920	—
Uruguai	42.557	7:660$260	—	—	6.150
Soma	45.757	8:236$260	15.744	2:833$920	6.150
PARA O PAÍS					A L C O O L
Amazonas	—	—	36	6$480	—
Pará	—	—	7.100	1:988$000	10.000
Maranhão	—	—	—	—	15.590
Piauí	—	—	180	32$400	3.600
Ceará	72	108$000	158.270	31:288$600	110.700
Rio Grande do Norte	—	—	37.300	8:164$000	1.712
Paraiba	—	—	92.500	16:650$000	267.830
Alagôas	—	—	24.520	5:073$600	40.220
Sergipe	—	—	10.745	1:934$100	820
Baía	—	—	10.480	1:886$400	3.540

1929 a 1933, Segundo os Portos de Destino, o Peso e o Valor

31	1932		1933		Total Geral	
Valor	Peso: Quilos	Valor	Peso: Quilos	Valor	Peso: Quilos	Valor
COOL						
5:533$280	69.910	29:309$550	192.317	94:701$340	474.791	184:738$770
2:577$240	45.392	20:150$380	219.667	109:083$500	324.697	147:486$390
8:406$300	101.510	42:858$500	156.072	78:353$540	406.858	164:762$300
4:033$440	28.480	12:496$400	97.469	47:430$180	190.293	79:405$780
32:287$560	139.262	61:674$840	421.809	205:085$480	1.136.607	428:804$830
1:022$890	34.052	15:831$920	75.825	37:976$810	202.005	82:832$490
48:002$320	19.722	9:658$740	2.018	1:024$680	156.966	60:645$940
26$640	—	—	724	354$760	1.038	424$960
284:671$030	1.686.371	689:759$320	755.771	389:077$290	4.925.313	1.778:977$040
3:323$900	52.880	21:130$700	121.818	63:141$300	368.492	165:545$470
1.189:734$370	3.015.592	1.222:671$080	3.157.921	1.552:741$870	17.941.083	6.213:798$110
134:200$940	135.210	49:897$190	217.800	106:128$000	4.190.056	1.239:056$780
57:311$260	566.448	230:781$570	116.884	58:471$730	2.015.911	673:227$930
25:655$050	49.701	20:237$210	31.250	15:860$100	313.792	100:054$990
219:634$690	513.251	204:169$310	330.916	169:187$130	3.634.226	1.204:624$300
2.016:420$910	6.457.781	2.630:626$710	5.898.261	2.928:617$710	36.282.128	12.524:386$080
—	70.396	29:638$870	—	—	89.340	33:048$790
2:275$500	21.490	8:455$000	37.800	18:994$500	107.997	37:385$260
2:275$500	91.886	38:093$870	37.800	18:994$500	197.337	70:434$050
DESNATURADO						
—	—	—	60	108$000	96	114$480
3:646$350	14.318	5:568$400	24.115	12:321$500	55.533	23:524$250
5:723$900	35.447	14:002$900	6.492	3:559$000	57.529	23:285$800
1:332$000	108	39$960	—	—	3.888	1:404$360
42:939$000	92.835	46:483$800	237.450	119:406$900	599.327	240:226$300
633$440	23.436	9:908$920	28.703	14:763$700	91.151	33:470$060
103:921$100	400.616	165:073$580	246.428	118:369$000	1.007.374	404:013$680
15:349$400	3.140	1:161$500	2.214	1:079$840	70.094	22:664$640
377$200	—	—	400	204$000	11.965	2:515$300
1:435$700	36.155	13:488$350	—	—	50.175	16:810$450

Exportação de Alcool, pelo Porto do Recife, no Quinquênio d

Destino	1929		1930		1
	Peso: Quilos	Valor	Peso: Quilos	Valor	Peso: Quilos
PARA O PAÍS					ALCOOL
Espirito Santo	—	—	5.250	1:470$000	—
Rio de Janeiro	—	—	121.627	21:982$860	146.083
São Paulo	—	—	30.112	5:420$160	26.742
Paraná	—	—	—	—	18.364
Rio Grande do Sul	75.166	25:052$330	278.035	53:262$300	389.774
Soma	75.238	25:160$330	776.155	149:158$900	1.034.975
PARA O ESTRANGEIRO					
Alemanha	—	—	180	50$400	—
Uruguai	—	—	—	—	—
Soma	—	—	180	50$400	—
PARA O PAÍS					ALCOOL
Amazonas	—	—	264	396$000	240
Pará	—	—	3 288	4:932$000	732
Maranhão	—	—	204	306$000	492
Piauí	—	—	—	—	84
Ceará	—	—	600	937$500	480
Rio Grande do Norte	—	—	144	216$000	180
Paraíba	—	—	192	288$000	216
Alagôas	—	—	152	228$000	90
Sergipe	—	—	—	—	72
Baía	—	—	888	1:332$000	156
Espirito Santo	—	—	132	198$000	—
Rio de Janeiro	—	—	—	—	—
São Pauto	—	—	—	—	—
Rio Grande do Sul	—	—	144	216$000	—
Soma	—	—	6.008	9:049$500	2.742
					RESUMO
Alcool	12.347.883	3.767:232$970	6.459.471	1.192:557$960	5.186.383
Alcool desnaturado	75.238	25:160$330	776.335	149:209$300	1.034.975
Alcool concentrado	—	—	6.008	9:049$500	2.742
Total	12.423.121	3.792:393$300	7.241.814	1.350:816$760	6.224.100

1929 a 1933, Segundo os Portos de Destino, o Peso e o Valor

31	1932		1933		Total Geral	
Valor	Peso: Quilos	Valor	Peso: Quilos	Valor	Peso: Quilos	Valor
DESNATURADO						
—	4.010	1:723$700	3.897	2:070$310	13.157	5:264$010
53:163$450	116.855	44:999$700	14.327	7:198$180	398.892	127:344$190
9:913$890	324.838	114:901$500	—	—	381 692	130:235$550
6:735$480	5.035	1:863$320	—	—	23.399	8:598$800
146:126$330	345.989	211:977$210	589.429	285:086$400	1.878.393	721:504$570
391:297$240	1.602.782	631:193$140	1.153.515	564:166$830	4.642.665	1.760:976$440
—	—	—	—	—	180	50$400
—	1.960	725$200	—	—	1.960	725$200
—	1.960	725$200	—	—	2.140	775$600
CONCENTRADO						
360$000	36	54$000	168	302$400	708	1:112$400
1:098$000	360	540$000	444	799$200	4.824	7:369$200
738$000	504	756$000	—	—	1.200	1:800$000
126$000	132	198$000	—	—	216	324$000
720$000	264	396$000	432	777$600	1.776	2:831$100
270$000	191	286$500	342	615$600	857	1:388$100
324$000	26	100$000	—	—	434	712$000
135$000	132	198$000	12	21$600	386	582$600
108$000	—	—	60	108$000	132	216$000
234$000	324	486$000	636	1:144$800	2.004	3:196$800
—	—	—	48	86$400	180	284$400
—	—	—	462	831$600	462	831$600
—	—	—	48	86$400	48	86$400
—	432	648$000	432	777$600	1.008	1:641$600
4:113$000	2.401	3:662$500	3.084	5:551$200	14.235	22:376$200
GERAL						
2.018:696$410	6.549.667	2.668:720$580	5.936.061	2.947:612$210	36.479.465	12.594:820$130
391:297$240	1.604.742	631:918$340	1.153.515	564:166$830	4.644.805	1.761:752$040
4:113$000	2.401	3:662$500	3.084	5:551$200	14.235	22:376$200
2.414:106$650	8.156.810	3.304:301$420	7.092.660	3.517:330$240	41 138.505	14.378:948$370

Exportação de Doces, pelo Porto do Recife, Segundo o

Destino	PESO—QUI	
	1931	1932
		DOCE EM
PARA O PAÍS		
Amazonas	—	140
Pará	915	132
Maranhão	742	1.257
Piauí	861	196
Ceará	2.078	747
Rio Grande do Norte	3.336	620
Paraíba	550	1.140
Alagôas	2.688	780
Sergipe	50	—
Baía	2.049	438
Espirito Santo	950	244
Rio de Janeiro	114.028	41.373
São Paulo	59.622	28.662
Paraná	9.634	10.073
Santa Catarina	11.276	6.704
Rio Grande do Sul	283.202	192.310
Mato Grosso	—	—
Soma	491.981	284.816
PARA O ESTRANGEIRO		
Alemanha	555	360
Belgica	457	—
Estados Unidos	—	—
França	300	—
Hespanha	24	—
Inglaterra	8 675	11.676
Portugal	106	—
Uruguaí	300	—
Soma	10.417	12.036
Total	502.398	296.852
		DOCE CRIS
PARA O PAÍS		
Paraíba	100	—
Total	100	—
		DOCE EM
Amazonas	48.116	37.983
Pará	65.173	60.936
Maranhão	22.937	33.917
Piauí	22.524	13.472
Ceará	73.537	62.757
Rio Grande do Norte	104.020	90.143
Paraíba	125.541	86.629
Alagôas	89.018	74.173
Sergipe	38.909	34.355
Baía	219.374	181.959
Espirito Santo	24.667	32.375
Rio de Janeiro	1.469.647	918.845
São Paulo	717.893	481.654
Paraná	58.517	40.201
Santa Catarina	20.322	8.907
Rio Grande do Sul	471.485	206.717
Mato Grosso	—	—
Soma	3.571.680	2.365.023

EXPORTAÇÃO DE DOCES

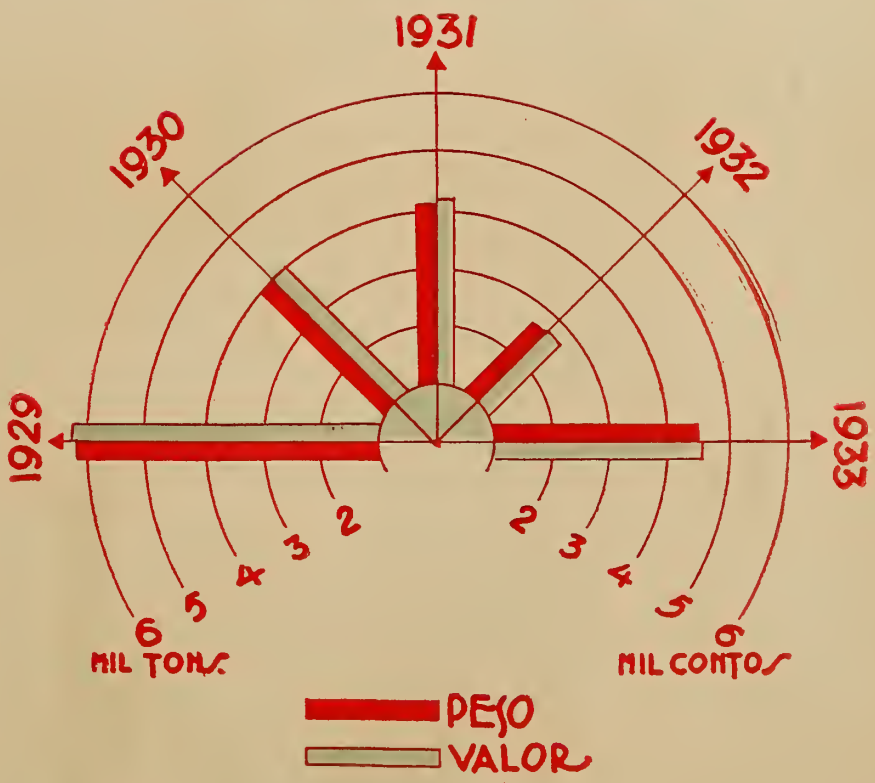

Destino, o Peso e o Valor, no Triênio de 1929 a 1933

LOS	VALOR		
1933	1931	1932	1933
CALDA			
480	—	154$000	528$000
180	1:006$500	145$200	198$000
1.772	816$200	1:382$700	1:949$200
1.163	947$100	215$600	1:279$300
1.961	2:285$800	821$700	2:156$500
894	3:453$600	682$000	983$400
720	605$000	1:254$000	792$000
2.336	2:956$800	858$000	2:569$600
120	55$000	—	132$000
1.180	2:253$900	481$800	1:298$000
2.245	1:045$000	268$400	2:468$700
119.179	125:430$800	46.242$300	131:089$700
85.046	65:556$590	31:528$200	93:550$600
17.580	10:597$400	11:050$300	19:338$000
10.759	12:403$600	8:246$200	11:834$900
304.613	311:522$200	213:564$500	335:074$100
1.953	—	—	2:148$300
552.181	540:935$490	316:894$900	607:390$300
—	610$500	396$000	—
—	502$700	—	—
77	—	—	84$700
—	330$000	—	—
—	26$400	—	—
2.511	9:542$500	12:845$000	2:762$100
—	116$600	—	—
—	330$000	—	—
2.588	11:458$700	13:241$000	2:846$800
554.769	552:394$190	330:135$900	610:237$100
TALISADO			
—	300$000	—	—
—	300$000	—	—
MASSA			
77.778	48:116$000	37:983$000	77:778$500
66.187	65:173$000	60:936$000	66:195$000
49.946	22:937$000	33:917$000	49:946$000
32.041	22:524$000	13:472$000	32:041$000
154.260	73:537$000	62:757$000	154:260$000
179.206	104:016$000	90:143$000	179:206$000
168.122	125:541$000	86:629$000	168:123$500
123.460	89:018$000	74:173$000	123:462$000
39.996	38:909$000	34:355$000	39:997$000
250.105	219:374$000	181:959$000	250:106$000
57.454	24:667$000	32:375$000	57:454$000
1.377.245	1:469:647$000	918:845$000	1.377:305$000
797.952	717:893$000	481:654$000	797:952$500
46.899	58:517$000	40:201$000	46:899$000
23.516	20:122$000	8:907$000	23:516$000
485.942	471:510$600	206:717$000	485:943$000
4.943	—	—	4:943$000
3.935.052	3.571:501$600	2.365:023$000	3.935:127$500

Exportação de Doces, pelo Porto do Recife, Segundo o

Destino	PESO—QUI	
	1931	1932
		(Conti
PARA O ESTRANGEIRO		
França	1.296	—
Inglaterra	912	170
Portugal	2.016	1.440
Uruguai	40.464	7.920
Soma	44.688	9.530
Total	3.616.368	2 374.553
		DOCE
PARA O PAÍS		
Piauí	—	—
Rio Grande do Norte	—	—
Paraíba	75	—
Rio de Janeiro	86	—
São Paulo	142	—
Total	303	—
		DOCE NÃO
Ceará	—	—
Rio Grande do Norte	—	—
Paraíba	—	—
Total	—	—
		RESU
Para o País	4.064.064	2.649.839
Para o Estrangeiro	24.105	21.566
Total	4.119.169	2.671.405

Exportação do Café, por Portos de Destino e

Destino	1923—1924 Quilos	1924—1925 Quilos	1925—1926 Quilos	1926—1927 Quilos
				BRA
Acre	—	—	—	—
Amazonas	82.800	45.900	19.800	38.160
Pará	79.200	51.000	163.320	90.900
Maranhão	67.260	34.500	36.180	46.920
Piauí	600	420	5.520	35.400
Ceará	460.620	188.700	150.000	129.480
Rio Grande do Norte	190.140	144.480	49.560	65 940
Paraíba	2.160	3.660	60	120
Alagôas	780	6.120	6.900	1.560
Sergipe	—	—	—	—
Baía	120	—	420	1.380
Rio de Janeiro	—	—	120	—
São Paulo	—	—	—	—
Rio Grande do Sul	—	—	5.400	4.500
Soma	883.680	474.780	437.280	414.360

Destino, o Peso e o Valor no Triênio de 1931 a 1933

LOS	VALOR		
1933	1931	1932	1933
nuação)			
—	1:296$000	—	—
111	912$000	170$000	111$000
—	2:016$000	1:440$000	—
5.400	40:464$000	7:920$000	5:400$000
5.511	44:688$000	9:530$000	5:511$000
3.940.563	3.616:189$000	2.374:553$000	3.940:638$500
SÊCO			
50	—	—	50$000
40	—	—	120$000
—	225$000	—	—
16	258$000	—	48$000
—	426$000	—	—
106	909$000	—	218$000
ESPECIFICADO			
60	—	—	60$000
144	—	—	144$000
60	—	—	60$000
264	—	—	264$000
MO			
4.487.603	4.113:646$090	2.681:917$900	4.542:999$800
8.099	56:146$700	22:771$000	8:357$800
4.495.702	4.169:792$790	2.704:688$900	4.551:357$600

por Safras, no Decênio de 1923-1924 a 1932-1933

1927—1928 Quilos	1928—1929 Quilos	1929—1930 Quilos	1930—1931 Quilos	1931—1932 Quilos	1932—1933 Quilos	TOTAL Quilos
SIL						
—	—	—	—	—	8.400	8.400
24.120	850	33.180	32.700	2.400	268.620	548.530
30.300	19.800	126.780	78.160	718	784.260	1.424.438
29.100	30.000	25.080	7.200	—	226.800	503.040
29.100	14.660	31.740	51.060	5.280	281.800	455.580
211.200	186.060	743.580	235.380	164.644	874.620	3.344.284
16.200	43.890	218.640	231.822	115.923	246.586	1.323.181
9.120	1.350	300	600	15.919	48.370	81.659
2.820	4.977	840	685	1.920	480	27.082
2.340	—	—	—	—	—	2.340
—	—	—	—	—	50	1.970
—	—	—	—	—	—	120
—	—	—	7.500	—	—	7.500
3.300	—	—	20	40	30.600	43.860
357.600	301.587	1.180.140	645.127	306.844	2.770.586	7.771.984

Exportação de Café, por Portos de Destino e

Destino	1923—1924 Quilos	1924—1925 Quilos	1925—1926 Quilos	1926—1927 Quilos
				AME
Estados Unidos	234.420	540.000	1.212.120	632.400
Uruguai	—	—	—	—
Soma	234.420	540.000	1.212.120	632.400
				EURO
Alemanha	60.000	30.000	113.280	312.780
Belgica	33.000	7.500	954.900	1.364.460
França	3.375.720	2.148.480	6.726.060	5.870.100
Hespanha	—	—	—	—
Holanda	30.480	167.940	98.760	250.500
Inglaterra	—	—	—	—
Italia	—	130.800	45.000	22.500
Noruega	—	52.500	—	30.000
Portugal	113.040	16.800	122.280	65.220
Outros paises	40.980	169.500	—	—
Soma	3.653.220	2.723.520	8.060.280	7.915.560
				RESU
Brasil	883.680	474.780	437.280	414.360
America	234.420	540.000	1.212.120	632.400
Europa	3.653.220	2.723 520	8.060.280	7.915.560
Total	4.771.320	3.738.300	9.709,680	8,962.320

Preço Medio do Café na Praça do Recife, no

Anos						MEDIA
	Janeiro	Fevereiro	Março	Abril	Maio	Junho
1924	28$500	31$500	35$000	35$000	34$500	35$500
1925	53$500	54$750	54$250	55$500	53$000	53$500
1926	36$250	37$750	35$500	33$500	35$500	33$000
1927	33$250	35$500	36$250	36$250	33$000	31$000
1928	35$250	36$250	37$500	32$250	38$250	41$000
1929	39$750	41$250	40$500	39$500	37$250	36$750
1930	18$750	20$500	21$750	21$250	20$750	20$750
1931	15$750	18$000	19$250	19$500	20$500	23$500
1932	18$250	18$000	18$000	17$250	16$750	16$500
1933	14$750	15$250	15$750	15$250	14$750	15$250

PREÇO MEDIO DO CAFÉ NA PRAÇA DO RECIFE

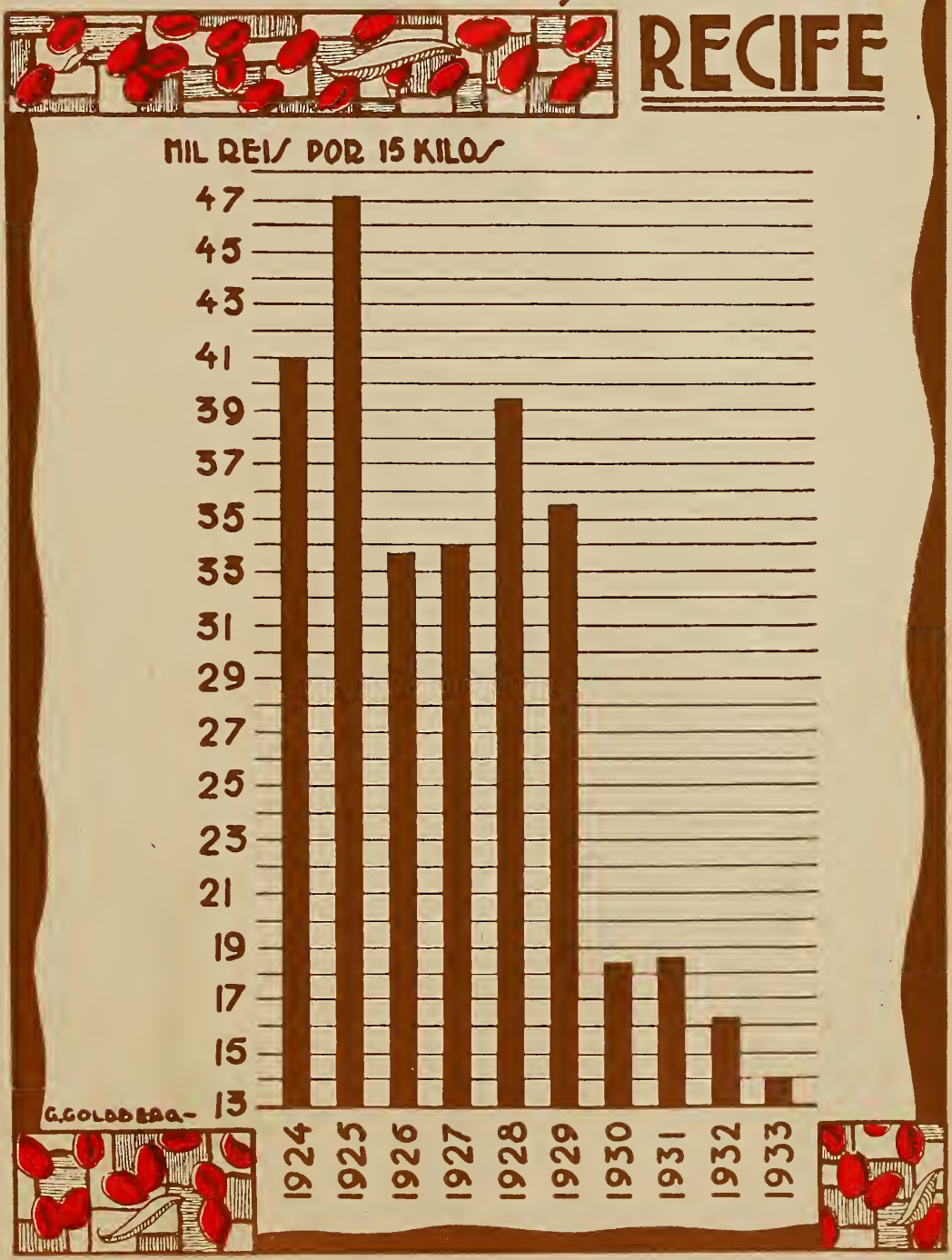

por Safras, no Decênio de 1923-1924 a 1932-1933

1927—1928 Quilos	1928—1929 Quilos	1929—1930 Quilos	1930—1931 Quilos	1931—1932 Quilos	1932—1933 Quilos	TOTAL Quilos
RICA						
165.060	30.000	27.000	1.122.730	30.000	287.100	4.280.820
2.700	—	—	—	—	—	2.700
167.760	30.000	27.000	1.122.720	30.000	287.100	4.283.520
PA						
185.400	80.000	180	16.800	—	—	798.440
541.560	631.560	706.500	461.580	197.880	311.340	5.210.280
4.482.780	2.005.680	2.830.440	3.931.140	1.448.540	2.990.700	35.809.640
569.640	544.260	1.867.680	2.105.700	872.760	1.076.100	7.036.140
288.180	37.500	30.000	27.480	—	—	930.840
24.000	7.500	—	—	600	—	32.100
112.020	612.960	648.580	374.400	114.060	366.120	2.426.440
—	—	—	—	—	—	82.500
100.620	24.320	18.180	—	—	471	460.931
71.340	—	1.800	—	—	7.500	291.120
6.375.540	3.943.780	6.103.360	6.917.100	2.633.840	4.752.231	53.078.431
MO						
357.600	301.587	1.180.140	645.127	306.844	2.770.586	7.771.984
167.760	30.000	27.000	1.122.720	30.000	287.100	4.283.520
6.375.540	3.943.780	6.103.360	6.917.100	2.633.840	4.752.231	53.078.431
6.900.900	4.275.367	7.310.500	8.684.947	2.970.684	7.809.917	65.133.935

Decênio de 1924 a 1933, por 15 Quilos

MENSAL						MEDIA SEMESTRAL		MEDIA ANUAL
Julho	Agosto	Setembro	Outubro	Novembro	Dezembro	1.º	2.º	
43$400	46$500	48$000	52$250	51$000	51$000	33$330	48$690	41$010
53$000	49$500	42$000	32$250	31$000	33$250	54$080	40$160	47$120
32$250	32$750	31$000	31$000	31$000	35$000	35$250	32$170	33$710
32$250	31$500	30$500	33$750	38$000	35$750	34$210	33$630	33$920
43$000	43$750	44$750	42$750	39$750	38$000	36$750	42$000	39$380
36$750	36$250	36$250	31$500	31$750	18$500	39$170	31$830	35$500
20$750	16$250	15$000	15$250	15$250	14$750	20$630	16$210	18$420
20$500	19$000	15$500	16$750	17$250	18$000	19$420	17$830	18$630
15$750	16$000	16$000	15$750	14$250	13$750	17$460	15$250	16$360
14$000	13$000	12$500	12$000	12$350	12$600	15$170	12$740	13$960

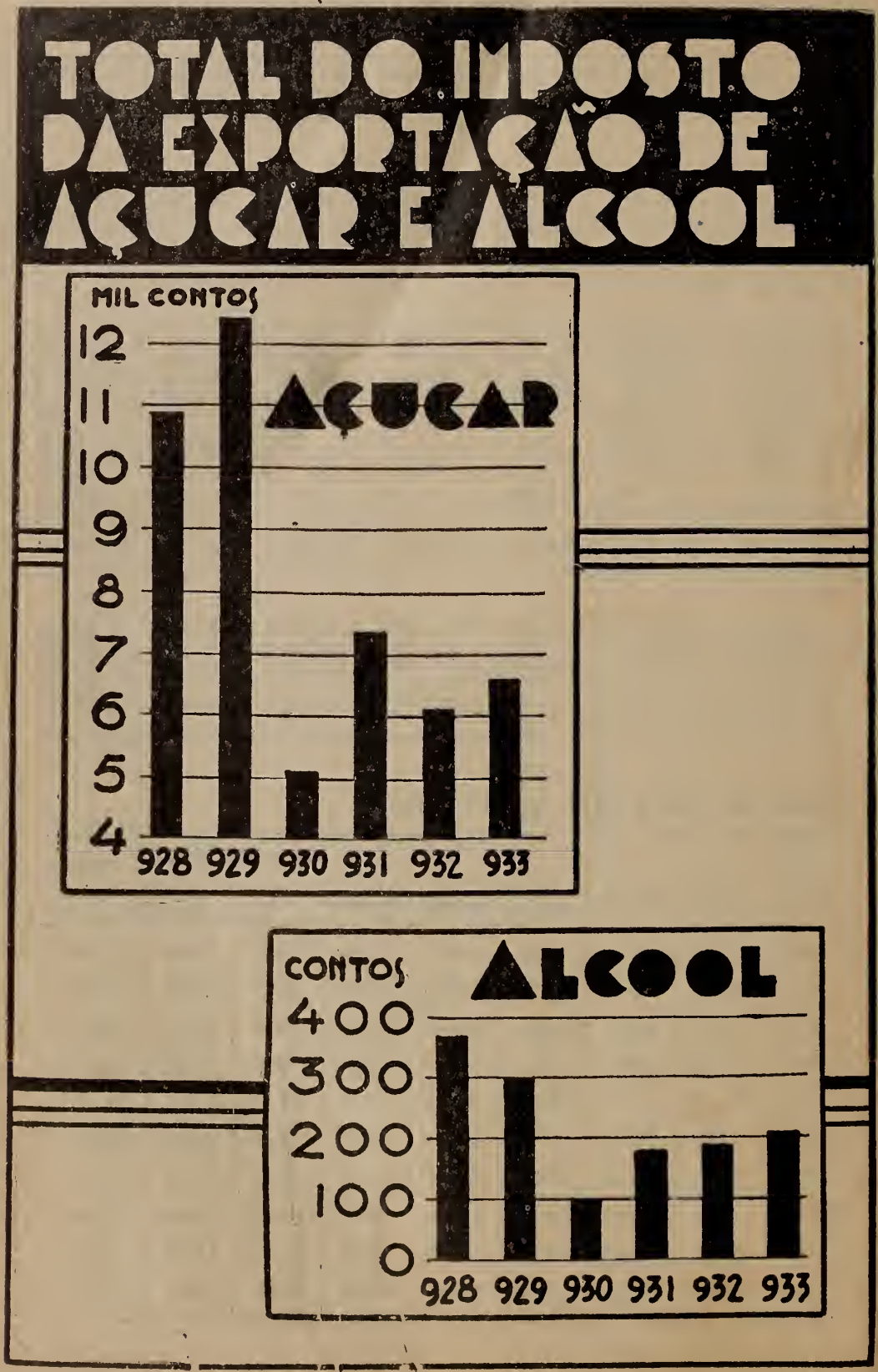
TOTAL DO IMPOSTO DA EXPORTAÇÃO DE AÇUCAR E ALCOOL
MIL CONTOS
12
11
10
9
8
7
6
5
4
AÇUCAR
928 929 930 931 932 933
CONTOS
400
300
200
100
0
ALCOOL
928 929 930 931 932 933

MOVIMENTO DA JUNTA COMERCIAL

Firmas Registradas na Junta Comercial,

Anos	Mê												
	Janeiro		Fevereiro		Março		Abril		Maio		Junho		Ju
	Individuais	Sociais	Individuais	Sociais	Individuais	Sociais	Individuais	Sociais	Individuais	Sociais	Individuais	Sociais	Individuais
1924	9	12	18	9	3	13	6	18	7	15	8	14	6
1925	9	22	9	22	7	17	6	15	9	28	14	17	9
1926	6	14	11	7	9	14	6	8	6	11	3	13	4
1927	10	8	7	10	2	11	3	10	15	10	11	15	13
1928	3	9	10	12	10	22	7	13	6	9	9	16	9
1929	3	10	6	7	15	15	3	11	6	16	8	23	10
1930	11	9	6	8	2	9	4	13	1	8	5	7	7
1931	3	3	5	3	5	3	4	8	8	3	7	14	10
1932	5	8	5	6	7	9	3	10	7	12	4	7	1
1933	6	9	7	10	7	12	5	6	6	9	9	4	3

Contratos e Distratos de Sociedades Comerciais Arquivados

Anos	Mê												
	Janeiro		Fevereiro		Março		Abril		Maio		Junho		Ju
	Contratos	Distratos	Contratos	Distratos	Contratos	Distratos	Contratos	Distratos	Contratos	Distratos	Contratos	Distratos	Contratos
1924	11	5	16	9	13	6	10	6	19	3	13	2	21
1925	18	5	25	7	19	11	23	6	29	10	12	17	23
1926	14	5	10	6	11	4	11	9	12	3	17	10	10
1927	9	7	9	5	9	10	8	3	7	5	13	5	17
1928	8	5	8	4	19	3	14	5	17	5	13	11	14
1929	8	3	12	3	12	7	20	7	11	4	12	6	6
1930	11	6	7	5	10	3	10	4	7	2	7	6	7
1931	5	3	1	6	5	—	2	4	4	7	10	2	15
1932	8	4	6	3	4	3	14	7	9	2	11	3	5
1933	6	6	10	2	10	3	7	1	7	2	8	2	6

Numero e Capital dos Contratos Registrados na

Mêses	1925		1926		1927		1928	
	Contratos	Capital	Contratos	Capital	Contratos	Capital	Contratos	Capital
Janeiro	18	1.104:800$000	14	1.580:000$000	9	548:000$000	8	528:000$000
Fevereiro	25	1.305:100$000	10	2.330:116$000	9	686:000$000	8	522:000$000
Março	19	2.312:197$350	11	932:309$850	9	4.640:000$000	19	1.191:435$000
Abril	23	1.632:000$000	11	340:000$000	8	682:000$000	14	821:759$221
Maio	29	2.722:256$410	12	939:000$000	7	411:400$000	17	640:000$000
Junho	12	1.958:000$000	17	989:000$000	13	2.045:000$000	13	3.518:000$000
Julho	23	2.090:000$000	10	725:000$000	17	849:000$000	14	1.007:000$000
Agosto	14	1.027:561$300	10	573:000$000	15	1.120:900$000	15	1.409:400$000
Setembro	14	957:000$000	8	1.309:500$000	21	2.387:000$000	16	4.181:000$000
Outubro	21	1.523:000$000	13	1.055:378$320	17	603:400$000	14	693:000$000
Novembro	10	659:000$000	8	705:000$000	11	726:000$000	10	556:000$000
Dezembro	5	453:889$450	12	2.174:000$000	8	310:000$000	3	260:000$000
Total	213	17.744:804$510	136	13.652:304$170	144	15.008:700$000	151	15.327:594$221

no Periodo de 1924 a 1933

ses / lho	Agosto		Setembro		Outubro		Novembro		Dezembro		Total		Total geral
Sociais	Individuais	Sociais	Individuais	Sociais	Individuais	Sociais	Individuais	Sociais	Individuais	Sociais	Individuais	Sociais	
16	8	25	12	24	12	16	9	13	4	17	102	192	294
22	10	19	2	15	11	23	4	8	11	5	101	213	314
11	4	11	10	14	3	7	7	5	16	13	85	133	218
13	8	19	6	17	10	14	12	10	8	14	105	151	256
20	8	15	11	16	4	9	9	9	7	8	93	158	251
5	8	14	4	9	4	9	3	3	7	6	77	128	205
9	9	14	4	8	5	4	4	6	5	4	63	99	162
9	2	7	7	8	10	11	1	4	8	4	70	77	147
10	1	6	4	11	5	6	3	2	5	4	50	91	141
13	5	5	3	8	4	9	2	6	3	6	60	97	157
										Total...	806	1.339	2.145

na Junta Comercial, no Periodo de 1924 a 1933

ses / lho	Agosto		Setembro		Outubro		Novembro		Dezembro		Total	
Distratos	Contratos	Distratos	Contratos	Distratos	Contratos	Distratos	Contratos	Distratos	Contratos	Distratos	Contratos	Distratos
7	20	6	22	6	18	2	13	3	13	8	189	63
14	14	2	14	6	21	4	10	5	5	8	213	95
1	10	10	8	5	13	8	8	5	12	10	136	76
4	15	3	21	4	17	3	11	5	8	5	144	59
4	15	10	16	5	14	6	10	3	3	—	151	61
1	13	8	6	2	10	1	4	5	7	4	121	51
5	6	6	13	6	3	3	5	4	4	2	90	52
5	1	1	6	2	9	3	7	2	6	3	71	38
4	5	1	4	2	4	2	—	1	5	2	75	34
4	6	1	12	2	5	2	4	4	3	4	84	33
										Total...	1.274	562

Junta Comercial, durante os Anos de 1925 a 1933

1929		1930		1931		1932		1933	
Contratos	Capital	Contratos	Capital	Contratos	Capital	Contratos	Capital	Contratos	Capital
8	1.028:000$000	11	1.220:000$000	5	136:000$000	8	3.731:000$000	6	861:000$000
12	656:000$000	7	425:238$900	1	200:000$000	6	107:000$000	10	365:000$000
12	1.047:000$000	10	1.446:000$000	5	670:000$000	4	730:000$000	10	950:000$000
20	2.364:000$000	10	2.300:000$000	2	56:000$000	14	2.151:000$000	7	757:000$000
11	1.351:000$000	7	460:600$000	4	190:000$000	9	696:000$000	7	1.655:000$000
12	643:000$000	7	468:000$000	10	1.565:000$000	11	836:000$000	8	705:000$000
6	510:000$000	7	645:000$000	15	1.375:000$000	5	340:000$000	6	285:000$000
13	1.103:800$000	6	399:000$000	1	165:000$000	5	125:000$000	6	3.011:000$000
6	240:000$000	13	596:500$000	6	360:000$000	4	665:000$000	12	669:300$000
10	798:000$000	3	60:000$000	9	1.835:000$000	4	210:000$000	6	160:000$000
4	205:000$000	5	410:000$000	7	217:000$000	—	—	4	385:000$000
7	620:000$000	4	140:000$000	6	320:000$000	5	415:000$000	3	230:000$000
121	10.565:800$000	90	8.569:738$900	71	7.089:000$000	75	10.006:000$000	85	10.033:300$000

Capital das Firmas Individuais, Registrado na Junta Comercial, em 1933

Mêses	N.o da firma	Dia do registro	Capital	Totais	
				Firmas	Capital
Janeiro	2	10	50:000$		
	4	13	100:000$		
	8	20	50:000$		
	9	20	5:000$		
	11	20	15:000$		
	13	25	40:000$	6	360:000$
Fevereiro	16	2	5:000$		
	17	7	5:000$		
	18	15	50:000$		
	19	16	30:000$		
	22	17	10:000$		
	26	23	10:000$		
	30	24	10:000$	7	120:000$
Março	34	9	30:000$		
	36	13	100:000$		
	37	17	100:000$		
	41	20	50:000$		
	42	22	20:000$		
	46	24	5:000$		
	47	24	50:000$	7	355:000$
Abril	51	5	30:000$		
	55	8	10:000$		
	56	10	10:000$		
	58	19	5:000$		
	60	22	5:000$	5	60:000$
Maio	64	19	200:000$		
	69	29	10:000$		
	70	2	30:000$		
	71	5	25:000$		
	72	5	25:000$		
	75	9	10:000$	6	300:000$
Junho	77	16	4:000$		
	78	16	10:000$		
	79	17	5:000$		
	80	17	500:000$		
	83	19	2:000$		
	84	22	30:000$		
	85	23	10:000$		
	86	23	25:000$		
	89	27	20:000$	9	606:000$
Julho	91	4	60:000$		
	98	21	10:000$		
	103	25	50:000$	3	120:000$
Agosto	106	1	10:000$		
	109	11	5:000$		
	110	14	4:000$		
	113	25	10:000$		
	115	28	25:000$	5	54:000$
Setembro	117	9	50:000$		
	125	28	50:000$		
	126	29	50:000$	3	150:000$

NUMERO E CAPITAL DOS CONTRATOS ARQUIVADOS NA JUNTA COMERCIAL

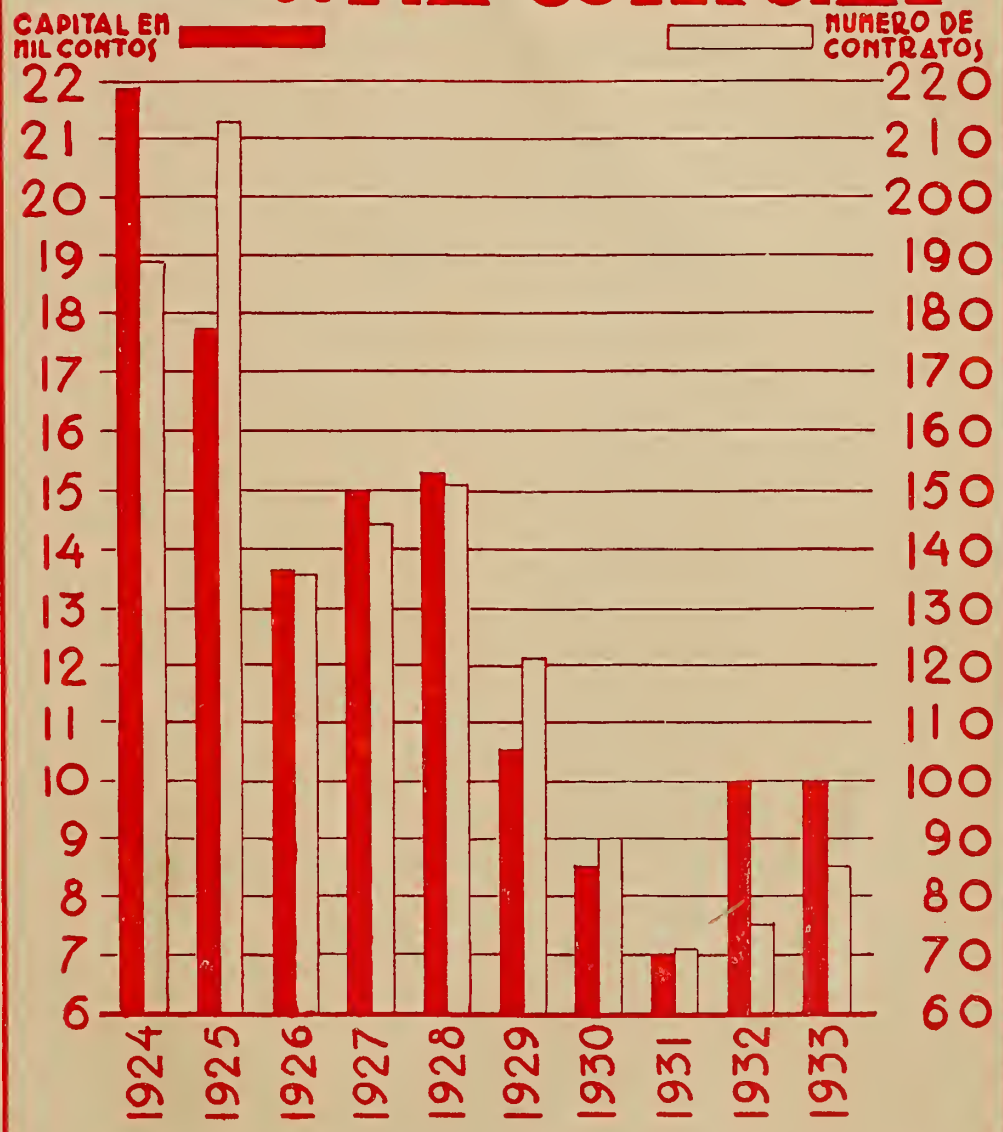

GEORGE GOLDBERG — CARFO

Capital das Firmas Individuais, Registrado na Junta Comercial, em 1933

Mêses	N.º da firma	Dia do registro	Capital	Totais	
				Firmas	Capital
(Continuação)					
Outubro	127	12	5:000$		
	135	25	50:000$		
	136	26	5:000$		
	138	28	5:000$	4	65:000$
Novembro	142	8	15:000$		
	146	25	50:000$	2	65:000$
Dezembro	150	12	10:000$		
	153	18	20:000$		
	155	23	40:009$	3	70:000$
Total	—	—	—	60	2.225:000$

Capital das Firmas Sociais, Registrado na Junta Comercial, em 1933

Mêses	N.º do contrato	Dia do arquivamento	N.º de socios	Capital	Totais	
					Contratos	Capital
Janeiro	5	11	2	100:000$		
	7	14	2	14:000$		
	10	20	2	10:000$		
	12	20	3	700:000$		
	13	20	2	10:000$		
	22	31	2	27:000$	6	861:000$
Fevereiro	24	6	2	20:000$		
	26	9	2	10:000$		
	28	11	2	20:000$		
	30	13	2	10:000$		
	31	15	2	30:000$		
	32	16	2	50:000$		
	33	17	2	5:000$		
	34	17	2	100:000$		
	37	24	2	50:000$		
	38	24	2	70:000$	10	365:000$
Março	39	1	2	20:000$		
	41	2	2	30:000$		
	43	6	2	50:000$		
	46	7	2	50:000$		
	49	10	2	20:000$		
	50	10	2	70:000$		
	51	13	7	600:000$		
	56	21	2	20:000$		
	60	24	2	40:000$		
	61	24	3	50:000$	10	950:000$
Abril	67	1	2	2:000$		
	71	4	2	20:000$		
	76	12	2	600:000$		
	77	22	2	20:000$		
	79	24	2	5:000$		
	80	26	2	10:000$		
	81	28	4	100:000$	7	757:000$

Capital das Firmas Sociais, Registrado na Junta Comercial, em 1933

Mêses	N.º do contrato	N.º do arquivamento	N.º de socios	Capital	Totais	
					Contratos	Capital
Maio	86	10	2	50:000$		
	92	18	4	90:000$		
	94	19	2	25:000$		
	96	19	2	50:000$		
	97	20	2	500:000$		
	98	24	2	50:000$		
	101	31	4	80:000$	7	845:000$
Junho	103	2	2	130:000$		
	104	2	2	20:000$		
	107	9	2	5:000$		
	110	12	2	20:000$		
	111	12	2	50:000$		
	112	12	4	460:000$		
	118	19	2	10:000$		
	118 a	27	2	10:000$	8	705:000$
Julho	123	3	3	150:000$		
	126	6	2	5:000$		
	128	8	3	30:000$		
	137	22	2	50:000$		
	139	24	2	30:000$		
	142	28	2	20:000$	6	285:000$
Agosto	144	2	3	30:000$		
	147	11	5	2.800:000$		
	148	11	2	66:000$		
	150	12	2	60:000$		
	153	16	2	30:000$		
	155	28	3	25:000$	6	3.011:000$
Setembro	156	2	2	10:000$		
	162	13	2	50:000$		
	165	13	4	31:000$		
	166	15	2	20:000$		
	170	21	2	35:300$		
	172	22	2	20:000$		
	173	22	2	50:000$		
	175	27	2	40:000$		
	176	29	2	100:000$		
	177	29	3	200:000$		
	178	29	3	3:600$		
	181	30	2	10:000$	12	569:300$
Outubro	184	5	2	20:000$		
	187	10	2	15:000$		
	194	16	2	100:000$		
	195	17	2	20:000$		
	199	27	2	5:000$	5	160:000$
Novembro	204	8	3	25:000$		
	206	13	2	50:000$		
	207	13	5	300:000$		
	208	14	2	10:000$	4	385:000$
Dezembro	219	7	3	50:000$		
	224	18	3	30:000$		
	232	22	3	150:000$	3	230:000$
Total...	—	—	—	—	84	9.123:300$

Documentos Arquivados na Junta Comercial, Durante o Ano de 1933, por Mêses

Mêses	Contratos	Distratos	Alterações de contratos	Prorogação de contratos	Estatutos de sociedades anonimas	Reforma de estatutos	Atas de sociedades anonimas	Total dos documentos
Janeiro	6	6	4	1	1	—	4	22
Fevereiro	10	2	3	1	—	—	—	16
Março	10	3	7	—	1	—	7	28
Abril	7	1	1	—	—	—	9	18
Maio	7	2	1	1	—	—	6	17
Junho	8	2	4	—	1	—	5	20
Julho	6	4	9	—	—	—	5	24
Agosto	6	1	3	—	—	—	2	12
Setembro	12	2	5	1	2	—	5	27
Outubro	5	2	3	2	1	—	4	17
Novembro	4	4	1	—	1	—	3	13
Dezembro	3	4	5	3	1	1	4	21
Total	84	33	46	9	8	1	54	235

NOTA: (—) Não houve arquivamento.

Documentos arquivados na Junta Comercial, no Quinquênio de 1929 a 1933

Documentos	Anos					Total
	1929	1930	1931	1932	1933	
Contratos	121	90	71	75	84	441
Ratificações	—	—	—	1	—	1
Distratos	51	52	38	34	33	208
Alterações de contratos	81	75	71	52	46	325
Prorogações	7	2	—	7	9	35
Estatutos de Sociedades Anonimas	17	6	6	9	8	46
Reformas de Estatutos de Sociedades Anonimas	2	2	1	1	1	7
Atas de Sociedades Anonimas	32	20	35	31	54	172
Soma	311	247	222	210	235	1.225

Documentos Registrados na Junta Comercial, no Quinquênio de 1929 a 1933

Documentos	Anos					Total
	1929	1930	1931	1932	1933	
Escrituras ante-nupciais	—	4	—	3	2	9
Escrituras de autorização p/ comerciar	17	16	10	8	8	59
Escrituras de procurações:						
Instrumentos publicos	23	18	30	16	12	99
Instrumento particulares	—	4	—	—	—	4
Contratos de locação de serviços	17	15	18	21	17	88
Conhecimentos de impostos pagos:						
Leiloeiros	27	21	28	27	25	128
Corretores	68	69	72	71	77	357
Interpretes de comercio	4	3	6	2	2	17
Total	156	150	164	148	143	761

Sociedades Anonimas que Funcionavam no Estado, em 31 de Dezembro de 1933

I — COM SÉDE NO ESTADO

Denominações	Capital	Numero de ações	Valor de cada ação
Banco Agricola e Comercial de Pernambuco	10.000:000$000	50.000	200$000
« de Credito Real de Pernambucano	500:000$000	2.500	200$000
« Auxiliar do Comercio	2.000:000$000	50.000	40$000
« do Povo	1.000:000$000	20.000	50$000
« Central de Pernambuco	1.000:000$000	10.000	100$000
Companhia Usina Agua Branca S/A	4.000:000$000	4.000	1:000$000
« « Cansanção de Sinimbú	6.000:000$000	30.000	200$000
« Agricola União Industrial de Pernambuco	8.500:000$000	8.500	1:000$000
« Augro-Industrial Usina Caxangá S/A	9.600:000$000	9.600	1:000$000
« Açucareira de Goiana	8.000:000$000	16.000	500$000
« Geral de Melhoramentos	2.800:000$000	14.000	200$000
« Usina Tiúma	6.000:000$000	30.000	200$000
« Industrial Pernambucana	10.000:000$000	50.000	200$000
« Fiação e Tecidos de Malha Santa Maria, S/A	400:000$000	400	1:000$000
« Industrial Pirapama	1.500:000$000	1.500	1:000$000
« de Tecidos Paulista	36.000:000$000	36.000	1:000$000
« Fabrica de Estôpa	1.500:000$000	7.500	500$000
« Industrial Textil do Recife	1.500:000$000	7.500	200$000
« Fiação de Tecidos de Canhamo e Juta	400:000$000	2.000	200$000
« Agro Fabril Mercantil	2.000:000$000	4.000	500$000
« Fiação e Tecidos de Pernambuco	5.400:000$000	18.000	300$000
« Manufatôra de Tecidos do Norte	6.000:000$000	30.000	200$000
« Fenix Pernambucana	1.000:000$000	1.000	1:000$000
« de Cabotagem de Pernambuco	200:000$000	2.000	100$000
« Comercial e Maritima	1.000:000$000	1.000	1:000$000
« de Melhoramentos de Pau d'Alho	55:000$000	550	100$000
« Eletrica e de Melhoramentos de Limoeiro	432:000$000	432	1:000$000
« Santa Tereza	900:000$000	18.000	50$000
« Lubeca S/A	1.000:000$000	1.000	1:000$000
« Comercio e Industria S/A	1.000:000$000	2.000	500$000
« Nordeste de Terrenos	240:000$000	240	1:000$000
« Rovel S/A	600:000$000	3.000	200$000
« de Fósforos do Norte	2.700:000$000	2.700	1:000$000
« Pernambucana de Terrenos	1.000:000$000	1.000	1:000$000
« Antartica Pernambucana	1.000:000$000	5.000	200$000
Cotonificio Oton Bezerra de Melo S/A	5.200:000$000	52.000	100$000
Diario de Pernambuco S/A	900:000$000	900	1:000$000
Empreza Jornal do Comercio	3.000:000$000	3.000	1:000$000
« Diario da Manhã S/A	2.000:000$000	4.000	500$000
« Grandes Hoteis e Melhoramentos de Pernambuco	1.000:000$000	2.000	500$000
Fabrica de Malha da Varzea	1.500:000$000	7.500	200$000
Grandes Moinhos do Brasil S/A	6.000:000$000	6.000	1:000$000
Industria e Comercio Miranda Souza S/A	3.400:000$000	17.000	200$000
Jockey Club de Pernambuco	62:000$000	1.240	50$000
Lar Pernambucano S/A	200:000$000	400	500$000
S/A Empreza de Melhoramentos de Petrolina	100:000$000	1.000	100$000
« « Melhoramentos de Agna Prêta	31:000$000	310	100$000
« « Empreza Luz e Força de Campina Grande	1.000:000$000	1.000	1:000$000
« « Caixa Registradôra do Recife	1.000:000$000	2.000	500$000
« « Industrias Reunidas Rio Grandense	2.000:000$000	10.000	200$000
« « Hoteis de Pernambuco	500:000$000	1.000	500$000
« « Terrenos da Piedade	200:000$000	200	1:000$000
« « Companhia Agricola e Pastoril do São Francisco	3.750:000$000	3.750	1:000$000
« Pernambuco Powder Factory Company	3.600:000$000	3.600	1:000$000

Sociedades Anonimas que Funcionavam no Estado, em 31 de Dezembro de 1933

I — COM SÉDE NO ESTADO

Denominações	Capital	Numero de ações	Valor de cada ação
(Continuação)			
S/A Companhia Industrial e Agricola de Timbaúba	800:000$000	800	1:000$000
« « « « Pernambucana	2.000:000$000	2.000	1:000$000
Sociedade Agricola Suissa Brasileira S/A	300:000$000	300	1:000$000
« Algodoeira do Nordeste Brasileiro	1.000:000$000	1.000	1:000$000
Fecelagem de Sêda e de Algodão S/A	3.500:000$000	3.500	1:000$000
Usina Catende S/A	20.000:000$000	20.000	1:000$000
« Laginha S/A	2.000:000$000	2.000	1:000$000
« Santa Terezinha S/A	11.400:000$000	11.400	1:000$000

II — COM SÉDE FORA DO ESTADO

Atlantic Refining Company of Brasil	$50.000	500	$ 100
Alliance Assurance Company	—	—	—
A. E. G. Cia. Sul Americana de Eletricidade	Ms. 2.000.000	—	—
Banco do Brasil	70.000:000$000	350.000	200$000
« Francês e Italiano para a America do Sul	Fs. 25.000.000	50.000	Fs. 50
« Nacional Ultramarino	5.400:000$000	—	—
Casa Stoltz S/A	200:000$000	200	1:000$000
Companhia de Seguro da Baía	5.000:000$000	10.000	500$000
« Americana de Seguros	2.500:000$000	12.500	200$000
« de Seguros «Stela»	1.000:000$000	50.000	200$000
« « « Terrestres e Maritimos «Iris»	600:000$000	600	1:000$000
« Indenizadora	100:000$000	—	—
« S. K. F. do Brasil S/A	Corôas 100.000	100	Corôas 1.000
« Industrias Brasileiras Portela S/A	4.000:000$000	8.000	500$000
« de Seguros Albingia	Ms. 6.000.000	2.400	Ms. 2.500
« Continental S/A	1 500:000$000	7.500	200$000
« Souza Cruz	6.500:000$000	32.500	200$000
« Calçados Clark	3.900:000$000	39.000	100$000
« Burrowghs do Brasil Incorporada	$ 10.000	—	—
« Cervejaria Brahma	10.000:000$000	50.000	200$000
« de Maquinas do Brasil, Incorporada	$ 10.000	100	$ 100
Commertial Union Assurance Company Ltd.	£ 2.500.000	—	—
Dungan, Hood & Comp. Ltd.	$ 10.000	100	$ 100
Guardian Assurance Comp. Ltd.	£ 2.000.000	200.000	£ 10
Griffith Williams & Johns Ltd.	£ 100.000	1.000	£ 100
Gasmotorem Fabrik Deutz	Ms. 22.000.000	11.000	Ms. 2.000
General Motors of Brasil	2.000:000$000	2.000	1:000$000
Internacional Mackiny Company	$ 50.000	100	$ 500
Italmar S/A Brasileira	300:000$000	3.000	100$000
Johns Manville Corporation of Brasil	$ 20.000	200	$ 100
Northem Assurance Company	£ 2.000.000	100.000	£ 20
Pernambuco Tramways and Power Company Ltd.	£ 1.000.000	—	—
Prudencia Capitalização S/A	1.500:000$000	5.000	300$000
Paramounth Films S/A Incorporada	$ 100.000	—	—
Perfumaria Lopes S/A	1.000:000$000	—	—
Rossback Brasil Company	$ 100.000	1.000	$ 100
S/A Cia. Brasileira de Eletricidade «Siemens-Schuckert»	1.000:000$000	1.000	1:000$000
« « Vicri	250:000$000	250	1:000$000
« « para a venda no Brasil dos Produtos Michelin	500:000$000	2.500	200$000
« « Casa Pratt	2.000:000$000	2.000	1:000$000
« « Magalhães	21.350:000$000	21.350	1:000$000
« « Motores Otto	Ms. 5.000.000	5.000	Ms. 1.000
« « I. R. F. Matarazzo	21.000:000$000	2.100.000	10$000
Societé Cotonnière Belgique Bresilienne	Fs. 4.000.000	8.000	Fs. 500
Standard Oil Company of Brasil	$ 500.000	—	—
Singer Machine Company	$ 1.000.000	10.000	$ 100

Sociedades Anonimas que Funcionavam no Estado, em 31 de Dezembro de 1933

II — SÉDE FORA DO ESTADO

Denominações	Capital	Numero de ações	Valor de cada ação
	(Continuação)		
Sociedade Comercial e Industrial Suissa do Brasil	Fs. 400.000	400	Fs. 1.000
The National City Bank of New York	$ 25.000.000	250.000	$ 100
« London and Brasilian Bank Limited	£ 1.000.000	50.000	£ 20
« British Bank of South America	£ 1.500.000	—	—
« Assurance Company Ltd.	1.000:000$000	—	—
« Yorkemire Company Ltd.	£ 500.000	10.000	£ 50
« North British & Mercantile Insurance Company	—	—	—
« Great Western of Brasil Railway Ltd.	£ 700.000	35.000	£ 20
« Texas Company	$ 100.000	—	—
« Caloric Company	$ 100.000	—	—
« Anglo Mexican Petroleum Comp. Ltd.	£ 250.000	250.000	£ 1
« Goodyear Tire & Rubber Comp. & South America S/A	$ 3.000.000	30.000	$ 100
Telephone Company of Pernambuco Ltd.	£ 100.000	100.000	£ 1

Capital das Sociedades Anonimas Registrado na Junta Comercial, no Ano de 1933

Nomes	Data do arquivamento dos Estatutos		N.º dos Estatutos	Ações	
	Mês	Dia		N.º de ações	Valor das ações
Cia. Agro Industrial Usina Caxangá	Janeiro	2	17	9.600	1:000$000
Perfumaria Lopes, S/A	Março	24	59	5.000	500$000
Empreza Luz e Força de Campina Grande S/A	Junho	17	116	1.000	1:000$000
Empreza «Jornal do Comercio» S/A	Setembro	22	171	3.000	1:000$000
Lar Pernambucano S/A	Outubro	20	196	400	500$000
Usina Catende S/A	Novembro	3	212	20.000	1:000$000

CREDITO E PREVIDENCIA

Movimento dos Bancos Existentes no Estado, em 31 de Dezembro de 1933

Discriminação	Bancos nacionais de forma cooperativa	Bancos nacionais de forma anonima	Bancos estrangeiros	Total geral
		ATIVO		
Capital a realizar	939:069$500	807:340$000	—	1.746:409$500
Letras descontadas	4.631:933$850	41.192:023$270	41.679:215$394	87.503:172$514
Letras e efeitos a receber p/c propria do exterior	—	—	533:177$100	533:177$100
Letras e efeitos a receber p/c propria do interior	341:056$720	18.417:329$068	630:260$410	19.388:646$198
Letras e efeitos em cobrança do exterior	895:114$410	47.195:097$900	23.185:252$910	71.275:465$220
Letras e efeitos em cobrança do interior	1.382:580$960	41.587:283$903	36.818:069$626	79.787:934$489
Letras e efeitos caucionados do exterior	3:456$100	—	—	3:456$100
Letras e efeitos caucionados do interior	57:110$540	—	—	57:110$540
Emprestimos	128:663$500	8.054:760$188	—	8.183:423$688
Emprestimos em contas correntes	1.441:930$675	83.846:903$733	56.204:601$690	141.493:436$098
Valores caucionados	2.570:400$660	122.743:004$950	102.914:990$383	228.228:395$993
Valores depositados	2.666:576$570	66.159:710$080	77.143:634$925	145.969:921$575
Valores em liquidação	6:065$600	5.346:571$430	3.203:978$000	8.556:615$030
Garantias diversas	2:000$000	—	—	2:000$000
Caixa matriz	—	4.501:044$273	141:357$957	4.642:402$230
Agencias e filiais no exterior	—	—	5:986$700	5:986$700
Agencias e filiais no interior	6:524$350	8.895:554$479	2.224:647$948	11.126:726$777
Correspondentes do exterior	—	7.441:720$180	1.880:263$037	9.321:983$217
Correspondentes do interior	98:846$950	3.622:718$885	2.599:049$225	6.320:615$060
Titulos e fundos pertencentes aos Bancos	5:340$000	5.891:856$810	963:143$400	6.860:340$210
Ações em caução	40:000$000	60:000$000	—	100:000$000
Hipotecas	280:678$770	61.605:896$710	744:000$100	62.630:575$580
Caixa	2.637:757$201	22.587:657$609	35.478:407$249	60.703:822$059
Despesas de instalação	23:279$200	—	—	23:279$200
Diversas contas	694:222$330	25.923:834$683	5.396:323$134	32.014:380$147
Moveis e utensilios	121:424$150	279:263$460	213:529$430	614:217$040
Caução do Tesouro	10:000$000	—	—	10:000$000
Immoveis pertencentes aos Bancos	6:000$000	1.913:681$816	966:468$190	2.886:150$000
Titulos dos Bancos	2:500$000	—	—	2:500$000
Devedores por titulos	54:542$000	—	—	54:542$000
Edificios dos Bancos	—	1.846:000$000	—	1.846:000$000
Total	19.047:074$036	579.919:253$427	392.926:356$808	991.892:684$271

Movimento dos Bancos Existentes no Estado, em 31 de Dezembro de 1933

Discriminação	Bancos nacionais de forma cooperativa	Bancos nacionais de forma anonima	Bancos estrangeiros	Total geral
		PASSIVO		
Capital	2.730:690$000	14.600:000$000	2.000:000$000	19.330:690$000
Fundo de reserva	346:730$845	4.566:317$945	—	4.913:048$790
Fundo beneficente dos empregados dos Bancos	9:011$280	142:253$960	—	151:265$240
Fundo de oscilação	7:302$000	—	—	7:302$000
Reserva especial p/aumento de capital	—	500:000$000	—	500:000$000
Depositos em c/c com juros	920:497$867	66.095:251$138	42.300:679$473	109.316:428$478
Depositos em c/c sem juros	69:780$150	10.483:108$544	13.176:716$602	23.729:605$296
Depositos em c/c limitada	2.345:217$048	13.203:385$663	6.205:542$274	21.754:144$985
Depositos a praso fixo	3.075:968$590	37.668:708$960	20.038:037$718	60.782:713$268
Depositos c/juros e previo avizo	—	5.039:947$730	16.840:676$240	21.880:623$970
Depositos em conta de cobrança do exterior	—	33.728:178$535	12.601:168$510	46.329:347$045
Depositos em conta de cobrança do interior	1.721:966$140	44.787:060$658	21.417:194$666	67.926:221$464
Depositos populares	35:869$160	—	—	35:869$160
Depositos do Governo do Estado	150:000$000	—	—	150:000$000
Titulos em caução e em deposito	4.758:632$090	173.316:757$250	201.049:852$648	379.125:241$988
Titulos em cobrança	265:570$050	—	—	265:570$050
Caixa Matriz	—	635:642$390	2.651:901$054	3.287:543$444
Obras de ação social	5:932$820	—	—	5:932$820
Agencias e filiais no exterior	9:012$710	—	361:511$784	370:524$494
Agencias e filiais no interior	—	3.961:618$560	34.435:782$843	38.397:401$403
Correspondentes no exterior	63:183$980	2.665:035$700	929:172$603	3.657:392$283
Correspondentes no interior	154:568$380	2.482:131$200	840:165$136	3.476:864$716
Valores hipotecarios	239:975$900	61.605:896$710	744:000$100	62.589:872$710
Letras a pagar	15:928$300	—	257:630$270	273:558$570
Letras em cobrança	—	—	7.180:643$600	7.180:643$600
Emissão de letras hipotecarias	—	6.864:600$000	—	6.864:600$000
Lucros e perdas	28:550$310	11.828:317$760	—	11.856:868$070
Lucros acumulados	82:884$435	194:610$950	—	277:495$385
Lucros suspensos	4:002$140	875:128$871	—	879:131$011
Diversas contas	331:922$572	35.269:058$173	7.072:716$007	42.673:696$752
Dividendos: saldos a pagar	106:841$036	352:967$700	2.700:166$880	3.159:975$616
Provisão para valores em liquidação	—	4.557:876$430	—	4.557:876$430
Contas garantidas	1.106:928$100	28.560:700$600	—	29.667:728$700
Garantias diversas	428:095$910	15.874:698$000	—	16.302:793$910
Caução das Diretorias e Gerencias	40:000$000	60:000$000	—	100:000$000
Letras re-descontadas no exterior	—	—	121:528$400	121:528$400
Ordem de Pagamento	—	—	1:270$000	1:270$000
Total	19.055:061$813	579.919:253$427	392.926:356$808	991.900:672$048

Movimento Cambial — Cotações

MÊSES	PRAÇA									
	LONDRES		PARÍS		BELGICA		HOLANDA		SUISSA	
	A 90 d|v	A' Vista	A 90 d|v	A' Vista	A 90d|v	A' Vista	A 90 d|v	A' Vista	A 90 d|v	A' Vista
Janeiro	5. 53/128	5. 3/8	—	$534	—	1$898	—	5$505	—	2$639
Fevereiro	5. 79/256	5. 35/128	—	$536	—	1$911	—	5$512	—	2$650
Março	5. 17/64	5. 25/128	—	$542	—	1$921	—	5$532	—	2$665
Abril	5. 9/256	4.127/128	—	$559	—	1$982	—	5$673	—	2$741
Maio	4.155/256	4. 73/128	—	$639	—	2$234	—	6$459	—	3$094
Junho	4. 13/32	4. 97/256	—	$655	—	2$321	—	6$635	—	3$214
Julho	4. 3/64	4. 5/256	—	$721	—	2$547	—	7$352	—	3$520
Agosto	4. 25/128	4. 21/128	—	$685	—	2$435	—	7$068	—	3$402
Setembro	4. 3/16	4. 43/256	—	$716	—	2$556	—	7$402	—	3$546
Outubro	4. 15/64	4. 33/256	—	$711	—	2$525	—	7$324	—	3$420
Novembro	4. 3/128	3.255/256	—	$735	—	2$618	—	7$577	—	3$638
Dezembro	4. 3/128	3.255/256	—	$725	—	2$573	—	7$452	—	3$584
Media anual-1933	4.143/256	4.133/256	—	$647	—	2$293	—	6$624	—	3$176
Media anual-1932	4. 57/64	4. 51/ 64	—	$569	—	2$011	—	5$567	—	3$829

Titulos Negociados na Bolsa,

Mêses	Publicos						Total	
	Federais		Estaduais		Municipais		Dos titulos	Do valor negociado
	N.º	Valor negociado	N.º	Valor negociado	N.º	Valor negociado		
Janeiro	115	92:400$000	318	131:501$000	—	—	433	223:901$000
Fevereiro	145	117:425$000	343	132:379$000	133	56:303$000	621	306:107$000
Março	122	98:920$000	358	122:668$000	133	56:303$000	613	277:891$000
Abril	158	123:720$000	217	99:178$000	25	11:000$000	400	233:898$000
Maio	231	195:060$000	312	146:825$000	—	—	543	341:885$000
Junho	30	26:100$000	185	50:418$000	—	—	215	76:518$000
Julho	234	202:710$000	233	44:398$000	58	20:900$000	525	268:008$000
Agosto	18	15:810$000	211	53:779$000	30	14:550$000	259	84:139$000
Setembro	52	51:330$000	82	27:690$000	—	—	134	79:020$000
Outubro	108	94:545$000	65	24:675$000	30	13:800$000	203	133:020$000
Novembro	57	48:752$000	168	48:752$000	—	—	225	97:504$000
Dezembro	—	—	713	337:599$000	100	43:500$000	813	381:099$000
Em 1933.	1.270	1.066:772$000	3.205	1.219:862$000	509	216:356$000	4.984	2.502:990$000
Em 1932.	1.318	922:770$000	2.037	821:688$000	425	209:880$000	3.780	1.954:338$000

Medias nos Mêses de 1933

ÇAS												
LISBÔA		MADRID		ITALIA		ALEMANHA		NOVA YORK		BUENOS AIRES		MONTEVIDEU	
A 90 d|v	Á Vista	A 90 d|v	Á Vista	A 90 d|v	Á Vista	A 90 d|v	Á Vista	A 90 d|v	Á Vista	A 90 d|v	Á Vista	A 90 d|v	Á Vista
—	$419	—	1$118	—	$699	—	3$255	—	13$301	—	3$524	—	6$506
—	$426	—	1$126	—	$698	—	3$261	—	13$300	—	3$524	—	6$506
—	$432	—	1$158	—	$702	—	3$277	—	13$300	—	3$531	—	6$519
—	$449	—	1$210	—	$732	—	3$332	—	13$300	—	3$652	—	6$613
—	$490	—	1$370	—	$831	—	3$758	—	13$300	—	3$978	—	6$993
—	$511	—	1$406	—	$866	—	3$921	—	13$300	—	4$181	—	7$000
—	$558	—	1$522	—	$963	—	4$354	—	12$678	—	4$338	—	7$000
—	$539	—	1$463	—	$920	—	4$180	—	12$388	—	4$415	—	7$000
—	$554	—	1$528	—	$963	—	4$375	—	12$063	—	4$425	—	7$060
—	$549	—	1$520	—	$953	—	4$335	—	12$000	—	4$493	—	7$071
—	$565	—	1$542	—	$999	—	4$483	—	11$646	—	4$603	—	7$000
—	$551	—	1$513	—	$970	—	4$418	—	11$714	—	3$704	—	7$000
—	$504	—	1$373	—	$858	—	3$912	—	12$691	—	4$039	—	6$856
—	$453	—	1$179	—	$744	—	3$386	—	14$197	—	3$674	—	6$862

durante o Ano de 1933

Particulares						Total	
Ações		Debentures		Letras hipotecarias		Dos titulos	Do valor negociado
N.º	Valor negociado	N.º	Valor negociado	N.º	Valor negociado		
497	34:957$000	—	—	420	29:095$000	917	64:052$000
284	40:399$000	—	—	467	32:350$000	751	72:749$000
840	62:140$000	—	—	105	7:425$500	945	69:565$500
1.106	59:500$000	—	—	100	7:100$000	1.206	66:600$000
752	52:934$000	—	—	—	—	752	52:934$000
1.308	228:800$000	—	—	—	—	1.308	228:800$000
322	20:720$000	—	—	—	—	322	20:720$000
504	104:200$000	—	—	—	—	504	104:200$000
17	1:700$000	2.010	1.312:800$000	—	—	2.027	1.314:500$000
100	7:013$500	—	—	74	5:143$000	174	12:156$500
219	53:200$000	—	—	—	—	219	53:200$000
1.508	103:970$000	—	—	—	—	1.508	103:970$000
7.457	769:533$500	2.010	1.312:800$000	1.166	81:113$500	10.633	2.163:447$000
18.996	1.469:660$000	—	—	4.341	305:834$700	23.337	1.775:494$700

Movimento dos Bancos Existentes no Estado, Durante os Anos de 1927 a 1933

Anos	Bancos nacionais de forma cooperativa	Bancos nacionais de forma anonima	Bancos estrangeiros	Total
		A T I V O		
1927.....	5.649:206$158	183.422:272$683	314.268:874$621	503.340:353$462
1928.....	10.565:570$611	218.432:080$836	391.689:029$837	620.686:681$284
1929.....	13.679:652$054	228.737:753$238	450.235:450$825	692.652:856$117
1930.....	14.043:694$152	220.257:446$465	460.636:578$668	694.937:719$285
1931.....	9.628:511$150	415.009:339$412	433.650:789$349	858.288:639$911
1932.....	12.561:634$225	519.196:582$538	386.257:959$129	918.016:175$892
1933.....	19.047:074$036	579.919:253$427	392.926:356$808	991.892:684$271
Total.....	85.175:342$386	2.364.974:728$599	2.829.665:039$237	5.279.815:110$222
		P A S S I V O		
1927.....	5.649:206$158	183.422:272$683	314.268:874$621	503.340:353$462
1928.....	10.565:570$611	218.432:080$836	391.689:029$837	620.686:681$284
1929.....	13.679:652$054	228.737:753$238	450.235:450$825	692.652:856$117
1930.....	14.043:694$152	220.257:446$465	460.636:578$668	694.937:719$285
1931.....	9.628:511$150	415.009:339$412	433.650:789$349	858.288:639$911
1932.....	12.461:622$423	515.414:965$908	386.257:959$129	914.134:547$460
1933.....	19.055:061$813	579.919:253$427	392.926:356$808	991.900:672$048
Total.....	85.083:318$361	2.361.193:111$969	2.829.665:039$237	5.275.941:469$567

CAIXA ECONOMICA FEDERAL

Movimento de Depositos, no Quinquênio de 1929 a 1933

Anos	Saldo do ano anterior	Entradas durante o ano	Juros capitalizados	Total	Retiradas durante o ano	Saldo em favor dos depositantes em 31 de Dezembro
1929	12.066:459$970	10.495:049$200	589:316$108	23.150:825$278	12.054:195$418	11.096:629$860
1930	11.096:629$860	6.925:023$800	483:469$070	18.505:122$730	10.144:733$170	8.360:389$560
1931	8.360:389$560	9.003:317$806	388:195$690	17.751:903$056	9.922:815$362	7.829:087$694
1932	7.829:087$694	11.261:834$750	411:296$900	19.502:219$344	10.569:369$944	8.932:849$400
1933	8.932:849$400	17.324:031$500	564:763$900	26.821:644$600	13.345:553$700	13.476:090$900

PREÇO MEDIO DO MIL REIS OURO

INDICE

INDICE

SITUAÇÃO FISICA

PAGINAS

Posição geografica e limites do Estado 3-5
Limites e area dos municipios 6-10
Posição e distancia das sédes municipais em relação ao Recife .. 11-12
Distancias quilometricas e posição entre as sédes dos municipios e as vilas e povoados 13-24
Coordenadas e altitudes, exatas ou aproximadas, das sédes municipais 25-26

CLIMATOLOGIA

Dados meteorologicos mensais, observados na Estação Climatologica de Cabrobó, em 1933 29
Dados meteorologicos mensais, observados na Estação Climatologica de Fernando de Noronha, em 1933 29
Dados meteorologicos mensais, observados na Estação Climatologica de Goiana, em 1933 30
Dados meteorologicos mensais, observados na Estação Climatologica de Nazaré, em 1933 30
Dados meteorologicos mensais, observados na Estação Climatologica de Olinda, em 1933 31
Dados meteorologicos mensais, observados na Estação Climatologica de Pesqueira, em 1933 31
Resumo das observações nas estações meteorologicas de Pernambuco, no ano de 1933 32

PAGINAS

Resumo das observações em Cabrobó, no biênio de 1932-33 32
Resumo das observações meteorologicas na Estação Climatologica de Fernando de Noronha, de 1924 a 1933 32
Resumo das observações em Goiana, de 1924 a 1933 33
Resumo das observações em Nazaré, de 1924 a 1933 33
Resumo das observações em Olinda, de 1924 a 1933 34
Resumo das observações em Pesqueira, de 1924 a 1933 34
Comparação da pluviosidade das estações meteorologicas de Pernambuco, no decênio de 1924 a 1933 35
Diagrama da pluviosidade, em 1933 36

POPULAÇÃO

População por municipios, calculada para 1933 e densidade por quilometro quadrado 39-40
População do Estado, por distritos e sédes municipais em 1933.. 41-42
População do Estado por municipios e distritos, para 1933 43-49
População do Estado, de 1872 a 1933 50
População e densidade, segundo as zonas do Estado, em 1933 . .. 50
População do Recife e das demais Capitais dos Estados da Federação em 1933 51
População, superficie e densidade da população de Pernambuco e dos demais Estados da Federação em 1933 51
Cartograma da população do Estado por municipios, em 1933 . .. 52

Movimento da População:

Natalidade no Recife, de 1920 a 1933 54
Nati-mortalidade no Recife, de 1920 a 1933 54
Casamentos no Recife, de 1925 a 1933, segundo a nacionalidade dos conjuges 54
Casamentos no Recife, de 1929 a 1933, segundo os mêses em que ocorreram 55
Casamentos no Recife, de 1912 a 1933. segundo o estado civil anterior 55
Mortalidade infantil no Recife de 0 a 1 ano, e respectivos coeficientes, de 1920 a 1933 55
Mortalidade infantil no Recife, 0 a 1 ano, de 1900 a 1933 e respectivos coeficientes anuais e quinquênais 56
Mortalidade geral no Recife, de 1900 a 1933 e respectivos coeficientes anuais e quinquênais 57
Mortalidade geral no Recife, de 1900 a 1933, segundo o sexo e a nacionalidade 58
Mortalidade geral no Recife, de 1929 a 1933, segundo a nacionalidade 59
Mortalidade geral no Recife, em 1933, segundo as idades e o sexo e respectivos coeficientes 59
Mortalidade geral no Recife, de 1928 a 1933, por distritos 60-61
Mortalidade por molestias transmissiveis e respectivos coeficientes, de 1929 a 1933 60
Crescimento vegetativo e indice vital do Recife, de 1924 a 1933 . . 61
Mortalidade no Recife, segundo as causas de morte, no quinquênio de 1929 a 1933 62-63

PAGINAS

Entradas e saidas de passageiros pelo porto do Recife, de 1929 a 1933, segundo a nacionalidade ... 64-65
Entradas e saidas de passageiros pelo Aero-Porto do Recife, segundo a nacionalidade, em 1933 ... 66

CULTOS

Divisão eclesiastica catolica, em 1933 ... 69-71
Movimento do culto catolico em 1933, por dioceses e paroquias ... 72-77
Movimento do culto protestante em 1933, por municipios ... 78-81
Escolas dominicais e sociedades religiosas protestantes, na capital, em 1933 ... 82-83
Movimento do culto israelita, na Capital, em 1933 ... 83
Diagrama dos casamentos civis e religiosos de 1929 a 1933, na capital ... 84

CRIMINALIDADE E SUICIDIOS

Divisão policial, em 1933 ... 87-93
Crimes e contravenções em 1933, por municipios ... 94-97
Criminosos recolhidos á Casa de Detenção, de 1928 a 1933, segundo o sexo e a natureza dos crimes ... 98
Identificações no Gabinete de Identificação Criminal, no decênio de 1924 a 1933 ... 98
Suicidios e tentativas de suicidios, segundo o sexo dos autores, por municipios, durante o ano de 1933 ... 99
Diagrama dos homicidios ocorridos no quinquênio de 1929 a 1933 ... 100

DIVISÃO ADMINISTRATIVA

Divisão administrativa em 1933 ... 103-108

PESSOAL DA ADMINISTRAÇÃO

Pessoal da administração estadual, segundo os vencimentos, em 1933 110-111
Pessoal da administração municipal, segundo os vencimentos, em 1933 ... 112-115
Diagrama dos funcionarios estaduais seriados segundo os vencimentos, em 1933 ... 116

JUSTIÇA

Divisão judiciaria em 31 de Dezembro de 1933 ... 119-124

Justiça Federal:

Fôro Civil — Movimento do Juizo Federal no quinquênio de 1929-1933 ... 125
Fôro Militar — Movimento da 7.ª circunscrição judiciaria militar, de 1929 a 1933 ... 125

PAGINAS

Justiça Estadual:

Movimento de processos no Superior Tribunal de Justiça, em 1932 e 1933 126
Titulos protestados, na Comarca do Recife, em 1933, segundo a natureza, a causa e o valor 126
Movimento do fôro estadual em 1933, por comarcas 127
Movimento do fôro estadual em 1933, por termos 128
Falencias e concordatas em 1933, por comarcas 129
Falencias e concordatas em 1933, por termos 130
Movimento do fôro, na capital, durante o ano de 1933 131

Justiça eleitoral:

Organização da Justiça eleitoral, em 1933 132
Movimento do Tribunal regional, em 1933 132
Eleitores inscritos no Tribunal regional, em 1933 por zonas, comarcas e secções eleitorais 132-133
Zonas eleitorais e percentagens de eleitores s| a população, por municipios, em 1933 134

DEFESA NACIONAL

Composição geral da 7.ª Região Militar 137
Postos e graduações, idem 137
Serviço de alistamento e recrutamento, por zonas e municipios e respectivo pessoal, segundo os postos 138
Alistamento e sorteio militar em 1933, por municipios, segundo o numero de alistados e contingentes fornecidos 139-140
Movimento das Sociedades de Tiro Militarizadas em 1933, por municipios 141

Brigada Militar do Estado:

Brigada Militar em 1933, segundo as unidades componentes e respectivos pessoal e material 142

ASSISTENCIA

Cadastro dos estabelecimentos de assistencia a enfermos, no Estado, em 1933 146-147
Classificação dos estabelecimentos informantes, segundo a procedencia, destino, modalidade e custo da mesma 148
Classificação dos estabelecimentos, segundo a especialização e natureza da assistencia 148
Classificação, idem segundo a capacidade dos estabelecimentos informantes 149
Classificação, idem, segundo as principais instalações existentes 149
Classificação, idem, segundo o numero de profissionais do serviço sanitario 150
Classificação, idem, segundo o numero do corpo clinico e pessoal subalterno 150
Assistencia a enfermos, com internamento, nos estabelecimentos informantes 151

PAGINAS

Entradas de enfermos segundo a nacionalidade e a idade 151
Entradas, idem, segundo o sexo 151
Entradas, idem, segundo as clinicas 152
Entradas, idem, segundo os mêses 152
Movimento especial da clinica obstetrica 152
Assistencia a enfermos, sem internamento, nos estabelecimentos informantes 153
Movimento de pessoas atendidas, segundo as clinicas 153
Movimento dos serviços prestados ao publico 153
Diagrama da percentagem dos adultos e crianças, segundo o sexo sobre o total dos enfermos hospitalizados em 1933 . 154

Asilos e Recolhimentos:

Movimento dos asilos e recolhimentos, segundo a localização, denominação, entidade mantenedora e movimento dos recolhidos, por sexo, em 1933 156-157
Diagrama do movimento de entradas nos estabelecimentos hospitalares, segundo os mêses, em 1933 158

TRIBUTAÇÃO E FINANÇAS

Finanças Federais:

Renda federal arrecadada no Estado, de 1900 a 1933 162-163
Renda federal arrecadada no Estado, de 1930 a 1933, segundo as rubricas 164-165
Despesa federal efetuada no Estado, por ministerios, de 1930 a 1933 164-165
Discriminação da Renda federal arrecadada no Estado, de 1929 a 1933, segundo as rubricas e sub-rubricas 166-167
Arrecadação das coletorias federais, nos anos de 1925 a 1933 168-171
Receita e despesa da União no Estado, durante o decênio 1924-1933 e numeros "per-capita" relativos 172
Apreciação sobre as arrecadações das coletorias federais, de 1924 a 1933 172

Finanças Estaduais:

Receita, despesa, saldo, deficit e numeros indices dos orçamentos do Estado, nos exercicios financeiros de 1900-1901 a 1933 174-175
Receita arrecadada, segundo os principais impostos e rendas, de 1900-1901 a 1933 176-177
Discriminação da receita total no exercicio financeiro de 1933 178-179
Discriminação da despesa fixada e efetuada no exercicio financeiro de 1933 180-183
Renda das coletorias estaduais, nos exercicios de 1926 a 1933 . .. 184-187
Apreciação sobre a arrecadação das coletorias estaduais, de 1926 a 1933 188
Importancia dos emprestimos externos até 31 de Dezembro de 1933 188
Amortização dos emprestimos externos até 31 de Dezembro de 1933 188
Situação da divida externa de 1905 a 1933 189
Situação da divida interna fundada e flutuante, de 1920 a 1933 . . 189
Divida interna em apolices, até 31 de Dezembro de 1933 190-193
Diagrama da receita e despesa dos municipios comparada á do Estado 194

PAGINAS

Finanças Municipais:

Receita e despesa do municipio do Recife, de 1914 a 1933 196
Numeros indices da receita e despesa do municipio do Recife, de 1914 a 1933 196
Apreciação da receita e despesa do municipio do Recife, comparadas ás dos demais municipios do interior de 1927 a 1933 197
Receita arrecadada pelos municipios, em 1933, segundo os principais titulos orçamentarios 198-201
Despesa efetuada pelos municipios, em 1933, segundo os principais titulos orçamentarios 202-205
Receita arrecadada e despesa efetuada pelos municipios, de 1929 a 1933 206-209
Diagrama da receita do municipio do Recife, de 1929 a 1933, comparada ao montante da dos municipios do interior . 210

AGRICULTURA E PECUARIA

Acucar — Area cultivada e produção de cana de açucar, açucar e rapaduras, no ano agricola de 1932-1933, por municipios 213-214
Algodão — Area cultivada com algodoeiro e produção de algodão, no ano agricola de 1932-1933, por municipios 215-216
Café — Area cultivada com cafeeiro e produção de café, no ano agricola de 1932-1933, por municipios 217-218
Côco — Area cultivada com coqueiros e produção de côcos, no ano agricola de 1932-1933, por municipios 219-220
Mandioca — Area cultivada com mandioca e produção de mandioca e farinha de mandioca, no ano agricola de 1932-1933, por municipios 221-222
Diversos produtos do Estado, na safra de 1932-1933 223
Area cultivada e producção em quilos dos varios produtos existentes em Fernando de Noronha, em 1933 223
Principais produções de Pernambuco comparadas ás do Brasil, nas safras do decênio de 1923-24 a 1932-33 224-225
Numero e valor das propriedades rurais existentes no Estado, em 1933 226-227
Diagrama do valor em contos de réis das propriedades agricolas do Estado, de 1929 a 1933 228
Animais abatidos para o consumo, no Estado, em 1933 230-233
Preços por quilograma da carne verde consumida em 1933, segundo as especies de gado 234-237
Salarios de varias profissões, por zonas e municipios, no ano agricola de 1932-1933 238-241
Diagrama dos salarios medios, no interior do Estado, em 1933 242

INDUSTRIA

Usinas de açucar e meios aparelhos existentes, em 1933 245-246
Principais industrias do Estado, em 1933, segundo a produção, valor, numero de operarios e capital registrado 246
Fabricas de tecidos, em 1933 247

PAGINAS

Descaroçadores e prensas de algodão em 1933, por municipios . . 248-249
Prensas de alta densidade existentes no Estado, em 1933 248-249
Algodão classificado de acordo com os tipos oficiais, durante o ano de 1933 250-251
Algodão consumido, pelas fabricas de tecidos, em 1933 252

ESTATISTICA PREDIAL

Predios existentes em 1933, por municipios, segundo a natureza . 254-257
Construções e reconstruções de predios, no Recife, de 1928 a 1933 .. 258-259
Incendios ocorridos no Recife, no ultimo decênio 260

PATRIMONIO MUNICIPAL

Patrimonio Municipal, em 1933 262-265
Resumo do valor do patrimonio municipal, em 1933 266

VIAS DE COMUNICAÇÃO E MEIOS DE TRANSPORTE

Telegrafos:

Estações telegraficas federais e da Great Western of Brasil Railway Company, segundo a localização e as rêdes a que pertencem 269-272
Receita e despesa da Diretoria Regional dos Correios e Telegrafos, no quinquênio de 1929 a 1933 273
Valor do patrimonio da Diretoria Regional dos Correios e Telegrafos, no quinquênio de 1929 a 1933 273
Telegramas transmitidos no quinquênio de 1929 a 1933, segundo a natureza e o numero de palavras 274-275
Telegramas recebidos pelas estações, no quinquênio de 1929 a 1933, segundo a procedencia, a natureza e o numero de palavras 274-275

Telefones:

Estações telefonicas federais e da Great Western of Brasil Railway Company, segundo a localização e as rêdes a que pertencem 276-277

Correios:

Agencias postais, por municipios, segundo as localidades servidas . 278-282
Movimento de malas recebidas, expedidas e em transito no serviço interno e entre os paises estrangeiros, no quinquênio de 1929 a 1933 283
Movimento da correspondencia aérea em Pernambuco, no quinquênio de 1929 a 1933 283
Correspondencia postada, distribuida e em transito, no quinquênio de 1929 a 1933, segundo a natureza 284-285

PAGINAS

Viação aérea:

Movimento aéreo em Pernambuco, no triênio de 1931-1933 284-285

Viação Maritima:

Entradas de embarcações no porto do Recife, no quatriênio de 1930 a 1933, segundo a nacionalidade, a natureza, tonelagem e equipagem 286-287
Saidas de embarcações do porto do Recife, de 1930 a 1933, segundo a nacionalidade, a natureza, tonelagem e equipagem . 286-287

Vias Ferreas:

Distribuição da rêde da Great Western of Brasil Railway, em 1933 288-293
Distribuição da estrada de ferro Petrolina-Teresina 229-293
Resumo das vias ferreas existentes em 1933, segundo a extensão e bitola e o estado das linhas 294

Rodovias:

Plano rodoviario do Estado — Estradas-tronco e ramais, em 1933 . 295-305

Veículos:

Veiculos existentes em 1933, por municipios 306-309
Veiculos a motor, no decênio de 1924 a 1933 310

USINAS DE ELETRICIDADE E ILUMINAÇÃO PUBLICA

Usinas de eletricidade existentes em 1933, por municipios 312-315
Iluminação nas cidades e vilas, em 1933 316-318

COMERCIO

Exportação para o pais em 1932 e 1933, segundo a mercadoria, o peso e o valor 321-335
Exportação para o estrangeiro, em 1932 e 1933, segundo a mercadoria, o peso e o valor 336-340
Exportação geral, pelo porto do Recife de 1924 a 1933 340
Importação do pais em 1932 e 1933, segundo a mercadoria, o peso e o valor 341-360
Importação do estrangeiro, em 1932 e 1933, segundo a mercadoria, o peso e o valor.. 361-374
Importação geral, pelo porto do Recife, de 1924 a 1933 374
Diagrama da importação geral, pelo porto do Recife de 1929 a 1933 375
Exportação de açucar, segundo os portos de destino, por safras, no decênio de 1923-1924 a 1932-1933 376-377
Exportação de açucar pelo porto do Recife, segundo o tipo e o valor, em 1932 e 1933 378-380

PAGINAS

Entradas de açucar no Recife, por safras, de 1800-1801 a 1932-1933 381-382
Entradas de açucar, no Recife e exportação nas safras 1900-1901 a 1932-33 383
Preço médio do açucar, na praça do Recife, de 1924 a 1933 384-387
Exportação de algodão, segundo os portos de destino, por safras, no decênio de 1923-1924 a 1932-1933 388-389
Entradas de algodão por safras, no Recife, de 1860-61 a 1932-33 .. 390
Entradas de algodão no Recife, e exportação nas safras de 1900-1901 a 1932-1933 391
Preço medio do algodão, na praça do Recife, de 1900 a 1933 . . . 392-393
Exportação de alcool, no quinquênio de 1929 a 1933, segundo os portos e o destino, o preço e o valor 394-397
Exportação de dôces, pelo porto do Recife, no triênio de 1931-1933 segundo o peso e o valor 398-401
Exportação de café, segundo os portos de destino, por safras, no decênio de 1923-24 a 1932-33 400-403
Preço medio do café na praça do Recife, de 1924 a 1933 402-403
Diagrama do imposto de exportação de açucar e alcool, no periodo de 1928 a 1933 404

MOVIMENTO DA JUNTA COMERCIAL

Firmas registradas na Junta Comercial, no periodo de 1924 a 1933 406-407
Contratos e distratos de sociedades comerciais arquivados na Junta Comercial, no periodo de 1924 a 1933 406-407
Numero e capital dos contratos registrados, na Junta Comercial, durante o periodo de 1925-1933 406-407
Capital das firmas individuais, registrado na Junta Comercial, em 1933 408-409
Capital das firmas sociais, registrado na Junta Comercial, no ano de 1933 409-410
Documentos arquivados na Junta Comercial, em 1933 411
Documentos registrados na Junta Comercial, de 1929 a 1933 411
Documentos arquivados na Junta Comercial, no quinquênio de 1929 a 1933 411
Sociedades anonimas que funcionavam no Estado em 31 de dezembro de 1933 412-414
Capital das sociedades anonimas, registrado em 1933 414

CREDITO E PREVIDENCIA

Movimento dos bancos existentes no Estado, em 31 de Dezembro de 1933 416-417
Cotações cambiais médias, sobre diversas praças, no ano de 1933 por mêses 418-419
Titulos negociados na Bolsa, durante o ano de 1933 418-419
Movimento dos bancos existentes no Estado, de 1927 a 1933 . . . 420
Movimento de depositos na Caixa Economica Federal, durante o quinquênio de 1929-1933 420

INDICE DOS DIAGRAMAS COLORIDOS

		PAGINAS
Grafico sobre temperaturas extremas, registradas nas estações meteorologicas do Estado, em 1933 ..	Entre as pags.	28-29
Grafico sobre o aumento da população do Estado e da capital, no periodo de 1920 a 1933	" " "	50-51
Grafico sobre a mortalidade no Recife, no periodo de 1929 a 1933, geral e segundo os coeficientes por 1.000 habitantes	" " "	56-57
Grafico sobre o total de crimes e contravenções ocorridos no Estado, no periodo de 1929 a 1933	" " "	86-87
Grafico sobre a contribuição per-capita para a União e despesa da União no Estado, no decênio de 1924 a 1933	" " "	160-161
Grafico sobre a receita e despesa da União no Estado, no decênio de 1924 a 1933	" " "	164-165
Grafico sobre a renda das coletorias estaduais e federais no Estado, no decênio de 1924 a 1933	" " "	172-173
Grafico sobre a receita arrecadada e a despesa efetuada pelo Estado, no periodo de 1926 a 1933	" " "	188-189
Grafico sobre a receita e despesa do municipio do Recife, no decênio de 1924 a 1933	" " "	196-197
Grafico sobre a receita e despesa dos municipios, no periodo de 1929 a 1933	" " "	210-211
Grafico sobre produção de açucar e area cultivada com cana de açucar, no periodo de 1928/29 a 1932/33.	" " "	212-213
Grafico sobre produção de algodão e area cultivada com algodoeiros, no periodo de 1928/29 a 1932/33.	" " "	214-215
Grafico sobre produção de café e area cultivada com cafeeiros, no periodo de 1928/29 a 1932/33	" " "	216-217
Grafico sobre produção de côco e area cultivada com coqueiros, no periodo de 1828/29 a 1932/33	" " "	218-219
Grafico sobre produção de farinha de mandioca e area cultivada com raizes, no periodo de 1929 a 1933.	" " "	220-221
Grafico sobre produção e valor do alcool, no periodo de 1928/29 a 1932/33	" " "	222-223
Grafico sobre construção e reconstrução de predios no municipio do Recife, de 1929 a 1933	" " "	260-261

PAGINAS

Grafico sobre principias veiculos existentes no triênio de 1931 a 1933 .. .. " " " 310-311

Grafico sobre a exportação e importação gerais, pelo porto do Recife, no decênio de 1924 a 1933 ..... " " " 320-321

Grafico sobre o valor da exportação de mangas e abacaxis, no periodo de 1929 a 1933 .. .. " " " 334-335

Grafico sobre a exportação de mamona, em bagas e oleo, segundo o pêso e valor, de 1929 a 1933 ..... " " " 336-337

Grafico sobre a exportação geral, peso e valor, para o país e estrangeiro, de 1929 a 1933 .. .. " " " 340-341

Grafico sobre o preço medio de açucar por tipos, na praça do Recife, de 1924 a 1933 .. .. " " " 380-381

Grafico sobre o preço medio do algodão na praça do Recife, de 1900 a 1933 .. .. " " " 392-393

Grafico sobre a exportação de doces, pêso e valor no periodo de 1929 a 1933 .. .. " " " 398-399

Grafico sobre o preço medio do café, na praça do Recife, no decênio de 1924 a 1933 .. .. " " " 402-403

Grafico sobre o numero e capital dos contratos arquivados na Junta Comercial, no decênio de 1924 a 1933 " " " 408-409

Grafico sobre o preço medio de mil réis ouro, no periodo de 1904 a 1933 .. .. " " " 420-421

ERRATA

Pagina	Quadro	Trecho	Coluna	Linha	Em vez de	Leia-se
29	2.º	—	6.ª	13.ª	60,7	20,7
30	1.º	—	5.ª	6.ª	20,4	29,4
30	1.º	—	12.ª	13.ª	5,4	4,4
30	1.º	—	14.ª	13.ª	154,5	144,5
32	1.º	—	5.ª	1.ª	28,5	38,5
57	—	—	2.ª	16.ª	190.911	199.911
57	—	—	2.ª	33.ª	426.070	425.070
57	—	—	3.ª	14.ª	0.894	6.894
57	—	—	3.ª	24.ª	6.936	7.936
57	—	—	4.ª	1.ª	45,87	54,87
57	—	—	4.ª	24.ª	18,29	29,29
58	—	—	2.ª	26.ª	3,639	3.693
58	—	—	4.ª	2.ª	4.742	2.742
58	—	—	6.ª	12.ª	0.785	9.785
64	—	—	9.ª	15.ª	106	198
65	—	—	2.ª	2.ª	499	469
65	—	—	9.ª	37.ª	26.536	16.536
81	2.º	—	15.ª	25.ª	15:200$000	16:200$000
94	—	—	10.ª	17.ª	7	1
98	1.º	—	12.ª	1.ª	5	—
98	1.º	—	12.ª	19.ª	515	510
98	2.º	—	10.ª	9.ª	13	136
129	—	—	1.ª	—	Termos	Comarcas
142	—	3.º	2.ª	2.ª		1
162	—	—	5.ª	26.ª	35.702:663$511	35.701:663$511
166	—	—	3.ª	8.ª	1.534:517$090	1.134:517$090
166	—	—	3.ª	9.ª	1.182:276$959	1.582:276$959
176	—	—	2.ª	21.ª	24.251:422$	24.261:422$
177	—	—	6.ª	31.ª	4.028:341$	4.058:341$
192	—	2.º	1.ª	13.ª	52$712	53$712
203	—	—	1.ª	2.ª	3,47	7,43
221	—	1.º	5.ª	32.ª	1 83	1 834
222	—	2.º	4.ª	15.ª	1.507	7.507
226	—	—	3.ª	7.ª	11.018:300$	13.013:300$
226	—	—	4.ª	22.ª	70.484:000$	70:484$
227	—	—	3.ª	18.ª	2.211:000$	2.011:000$
230	—	—	2.ª	24.ª	883	833

Pagina	Quadro	Trecho	Coluna	Linha	Em vez de	Leia-se
231	—	—	6.ª	24.ª	123.230	132.230
249	1.º	—	5.ª	22.ª	10.402	10.352
249	1.º	—	9.ª	22.ª	85	77
257	—	—	3.ª	39.ª	706	606
302	Notas (4) e (5)	—	—	—	Pasmado	Passando
309	—	—	9.ª	11.ª	350	250
309	—	—	9.ª	20.ª	270	170
310	—	—	3.ª	26.ª	411	501
310	—	—	3.ª	27.ª	1.000	1.090
321	—	4.º	3.ª	4.ª	1.520	10.520
321	—	4.º	5.ª	3.ª	15:104$500	14:104$500
324	—	1.º	5.ª	4.ª	2:287$200	2:587$200
325	—	1.º	4.ª	20.ª	1.518:825$000	1.618:825$000
326	—	3.º	5.ª	6.ª	151:987$200	251:987$200
328	—	4.º	5.ª	2.ª	5:685$000	2:685$000
330	—	1.º	4.ª	4.ª	50:486$500	59:486$500
333	—	1.º	5.ª	2.ª	3:759$000	3:659$000
333	—	3.º	2.ª	8.ª	2.773	3.773
333	—	3.º	3.ª	15.ª	2.138.911	2.139.911
334	—	1.º	3.ª	9.ª	2.616	2.516
334	—	3.º	2.ª	2.ª	8.532	3.532
336	—	1.º	2.ª	2.ª	70	50
339	—	6.º	3.ª	1.ª	5.920.920	5.020.920
344	—	1.º	2.ª	1.ª	78.902	79.802
355	—	1.º	2.ª	34.ª	1.964.258	1.394.258
356	—	—	4.ª	54.ª	260:191$000	269:191$000
358	—	3.º	5.ª	1.ª	2.654:019$600	2.964:019$600
360	—	2.º	4.ª	10.ª	2.794:793$000	2.793:790$000
364	—	5.º	3.ª	1.ª	2.661	2.861
391	—	—	2.ª	10.ª	13.998.075	13.988.075
400	—	4.º	2.ª	2.ª	24.105	55.105
408	—	1.º	6.ª	1.ª	360:000$000	260:000$000
411	2.º	—	7.ª	5.ª	35	25
417	—	—	5.ª	33.ª	29 667:728$700	29.667:628$700

M. FAZENDA
D.A.-NRA-GB
COM INVENTÁRIO

Este livro deve ser devolvido na última data carimbada

Imp. Nacional —

Biblioteca do Ministério da Fazenda

2.906 - 46 318.134
A636

Pernambuco. Depart. Estadual de Estat
AUTOR
Anuario estatistico. 1933 (Ano VII)
TÍTULO

Êste livro deve ser devolvido na última data carimbada

2906-46